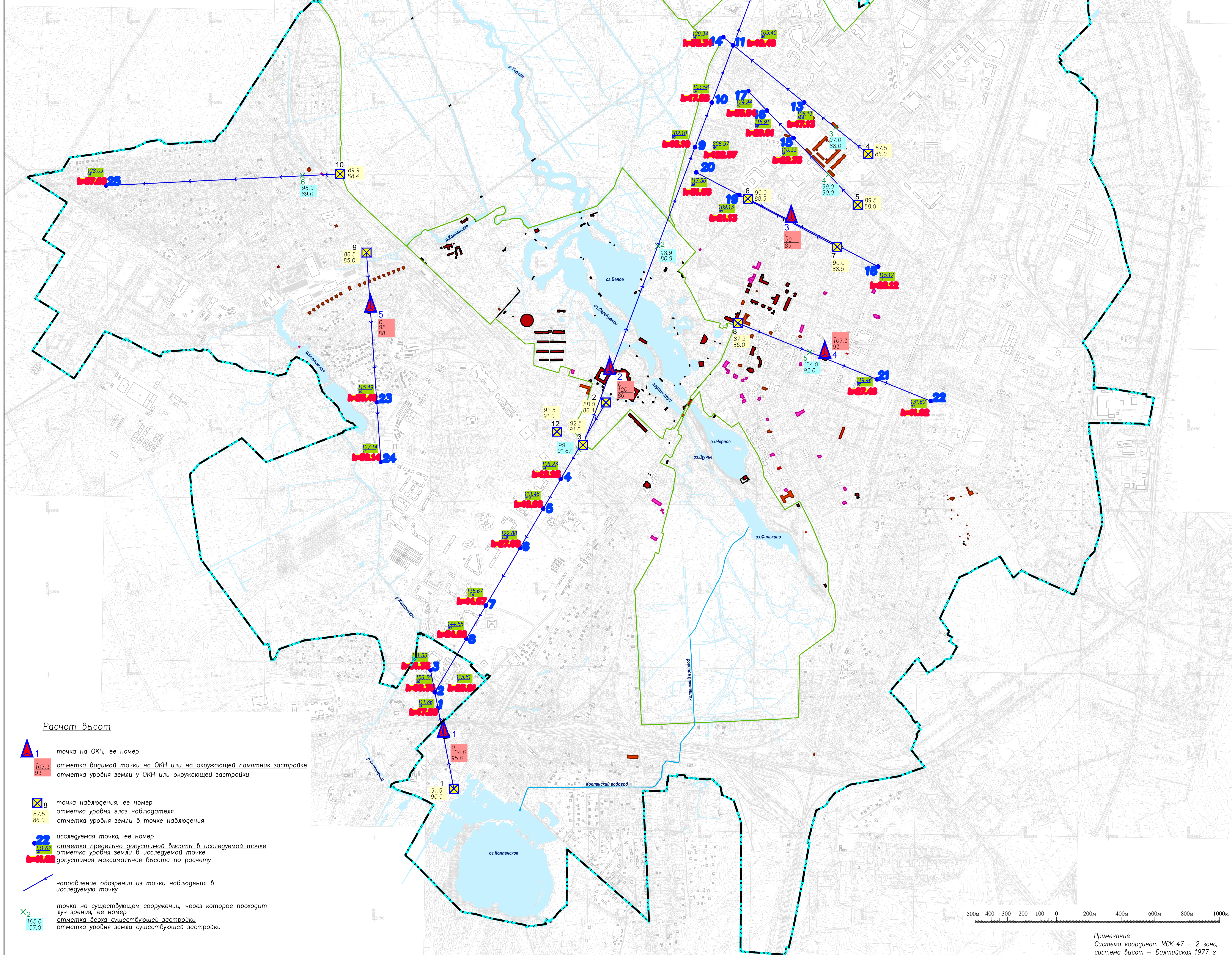


Проект объединенной зоны охраны объектов культурного наследия г. Гатчины Ленинградской области.

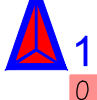













Схема расчета предельной высоты застройки, М 1:10000

УСЛОВНЫЕ ОБОЗНАЧЕНИЯ

-  Граница муниципального образования "Город Гатчина"
- Объекты культурного наследия**
-  Объекты культурного наследия федерального значения
-  Утраченные объекты культурного наследия федерального значения
-  Объекты культурного наследия регионального значения
-  Утраченный объект культурного наследия регионального значения
-  Выявленный объект культурного наследия
-  Выявленный объект культурного наследия "Колланский водовод с трубами"
-  Водные объекты
-  Границы территорий исторических зеленых насаждений, являющиеся объектами культурного наследия



Расчет высот

-  1 точка на ОКН, ее номер
-  0 107.3
93 отметка видимой точки на ОКН или на окружающей памятник застройки
-  93 отметка урбана земли у ОКН или окружающей застройки
-  8 точка наблюдения, ее номер
-  87.5 отметка урбана глаза наблюдателя
-  86.0 отметка урбана земли в точке наблюдения
-  22 исследуемая точка, ее номер
-  117.2 отметка предельно допустимой высоты в исследуемой точке
-  117.2 отметка урбана земли в исследуемой точке
-  104.6 допустимая максимальная высота по расчету
-  направление обозрения из точки наблюдения в исследуемую точку
-  2 точка на существующем сооружении, через которое проходит луч зрения, ее номер
-  165.0 отметка верха существующей застройки
-  137.0 отметка урбана земли существующей застройки

500м 400 300 200 100 0 200м 400м 600м 800м 1000м

Примечание:
Система координат МСК 47 – 2 зона,
система высот – Балтийская 1977 г.