



Общество с ограниченной ответственностью  
«Валбэк-ру»

## Научно-проектная документация

Объект: Проект объединенной зоны охраны объектов культурного наследия г. Гатчины Ленинградской области

Адрес: Ленинградская область, г. Гатчина

Заказчик: Гражданин РФ Павлов Анатолий Анатольевич

### *Проект объединенной зоны охраны объектов культурного наследия г. Гатчины Ленинградской области*

#### **Раздел II. Историко-культурные исследования (материалы по обоснованию)**

Книга 7. Ландшафтно-визуальный анализ. Фотофиксация

Часть 3. Видовые точки на общегородские доминанты

Книга 7

Шифр 009/2022-ПЗО

Часть 3

Экз. № \_\_\_\_

*Вологда, 2022-2023 год*

## Научно-проектная документация

Объект: Проект объединенной зоны охраны объектов культурного наследия г. Гатчины Ленинградской области  
Адрес: Ленинградская область, г. Гатчина  
Заказчик: Гражданин РФ Павлов Анатолий Анатольевич

### *Проект объединенной зоны охраны объектов культурного наследия г. Гатчины Ленинградской области*

#### **Раздел II. Историко-культурные исследования (материалы по обоснованию)**

Книга 7. Ландшафтно-визуальный анализ. Фотофиксация  
Часть 3. Видовые точки на общегородские доминанты

Книга 7

Шифр 009/2022-ПЗО

Часть 3

Экз. № \_\_\_\_

Директор  
ГАП  
ГАП  
Начальник проектного отдела  
Архитектор-реставратор  
Архитектор-реставратор  
Ведущий инженер  
Инженер-эколог  
Геодезист  
Кадастровый инженер



Воробьев С.Н.  
Самойлова А.В.  
Пьянкова Н.С.  
Юркова С.В.  
Оленичева С.В.  
Иванов Д.Н.  
Баранова Т.А.  
Кильдюшов С.С.  
Воробьев С.Н.  
Сеткова Н.В.

Вологда, 2022 - 2023 год

**Проект объединенной зоны охраны объектов культурного наследия  
г. Гатчины Ленинградской области**

Книга 7. Часть 3.

Шифр 009/2022-ПЗО

**Авторский коллектив:**

| Фамилия, имя, отчество | Должность                   | Участие       |
|------------------------|-----------------------------|---------------|
| Пьянкова Н.С.          | ГАП                         | Автор проекта |
| Самойлова А.В.         | ГАП                         | При участии   |
| Юркова С.В.            | Начальник проектного отдела | Автор проекта |
| Баранова Т.А.          | Ведущий инженер             | Соавтор       |
| Воробьев С.Н.          | Директор, геодезист         | Соавтор       |
| Иванов Д.Н.            | Архитектор-реставратор      | При участии   |
| Кильдюшов С.С.         | Инженер-эколог              | При участии   |
| Оленичева С.В.         | Архитектор-реставратор      | Автор проекта |
| Сеткова Н.В.           | Кадастровый инженер         | Соавтор       |

**Проект объединенной зоны охраны объектов культурного наследия  
г. Гатчины Ленинградской области**

Книга 7. Часть 3.

Шифр 009/2022-ПЗО

*Лист согласования*

| Должность, наименование<br>организации | Подпись | Фамилия, имя, отчество |
|--|---------|------------------------|
|  |         |                        |
|  |         |                        |
|  |         |                        |
|  |         |                        |
|  |         |                        |
|  |         |                        |
|  |         |                        |
|  |         |                        |
|  |         |                        |
|  |         |                        |
|  |         |                        |
|  |         |                        |
|  |         |                        |
|  |         |                        |

Объект: Проект объединенной зоны охраны объектов культурного наследия г. Гатчины Ленинградской области

Заказчик: Гражданин РФ Павлов Анатолий Анатольевич

Книга 7. Часть 3.

Шифр 009/2022-ПЗО

### Состав научно-проектной документации

#### «Проект объединенной зоны охраны объектов культурного наследия г. Гатчины Ленинградской области»

| Обозначение комплекта   | Наименование раздела проекта  | Марка арх. № | Примечание |
|---|---|--------------|------------|
| 1   | 2   | 3            | 4          |
| <b>Раздел I. Предварительные работы</b>                                       |   |              |            |
| Книга 1   | Исходно-разрешительная документация и предварительные работы  | КН-1         |            |
| Часть 1   | Исходно-разрешительная документация. Общая часть  | ИРД          |            |
| Часть 2   | Исходно-разрешительная документация. Общие сведения об объектах культурного наследия  | ИРД          |            |
| Часть 3   | Исходно-разрешительная документация. Сведения о границах территорий объектов культурного наследия   | ИРД          |            |
| Часть 4   | Исходно-разрешительная документация. Копии паспортов и учетных карточек объектов культурного наследия. Сведения о защитных зонах и археологических исследованиях                            | ИРД          |            |
| Часть 5   | Данные государственного кадастра недвижимости по территориям проектирования. Инженерно-геодезические работы. Анализ ранее разработанных проектов зон охраны и материалов генерального плана | ИРД/ПР       |            |
| <b>Раздел II. Историко-культурные исследования (материалы по обоснованию)</b> |   |              |            |
| Книга 2   | Архивные исследования. Историко-архивные и библиографические исследования   | КН-2<br>ИКИ  |            |
| Часть 1   | Историко-архивные сведения. Копии архивных карт, планов и чертежей, отражающих этапы развития территории. Копии проектов зданий и сооружений  |              |            |

|         |   |             |  |
|---------|---|-------------|--|
| Часть 2 | Историко-архивные сведения. Копии архивных фотоматериалов и художественных изображений  |             |  |
| Книга 3 | Архивные исследования. Историческая справка   | КН-3<br>ИКИ |  |
| Книга 4 | Историко-архитектурные исследования. Историко-культурный опорный план   | КН-4        |  |
| Часть 1 | Общая характеристика - классификация застройки города Гатчина. Объекты культурного наследия (текстовая часть)                         | ИКИ         |  |
| Часть 2 | Исторически ценные градоформирующие объекты. Монументы (текстовая часть)  |             |  |
| Часть 3 | Общая характеристика - классификация застройки города Гатчина. Современная застройка. Выводы (текстовая часть)                        | ИКОП        |  |
| Часть 4 | Историко-культурный (архитектурно-градостроительный) опорный план (графическая часть)   |             |  |
| Книга 5 | Историко-градостроительные исследования (текстовая часть)   | КН-5        |  |
| Книга 6 | Ландшафтно-визуальный анализ (графическая и текстовая часть)  | КН-6        |  |
| Часть 1 | Анализ композиционных связей объекта (объектов) культурного наследия, окружающей застройки и ландшафтного окружения (текстовая часть) |             |  |
| Часть 2 | Схема ландшафтно-визуального анализа (графическая часть)  |             |  |
| Часть 3 | Разрезы (графическая часть)   |             |  |
| Книга 7 | Ландшафтно-визуальный анализ. Фотофиксация  | КН-7        |  |
| Часть 1 | Ближние видовые точки на объекты культурного наследия (текстовая часть, фотоиллюстрации 1.1-66.4)                                     | ЛВА         |  |
| Часть 2 | Ближние видовые точки на объекты культурного наследия (текстовая часть, фотоиллюстрации 67.1 -165.1)                                  |             |  |
| Часть 3 | Видовые точки на общегородские доминанты (текстовая часть, фотоиллюстрации)   |             |  |
| Часть 4 | Схема размещения основных видовых точек (графическая часть)   |             |  |

| Раздел III. Проект зон охраны (итоговая часть) |  |          |  |
|--|--|----------|--|
| Книга 8*                                       | Проект границ единых зон охраны объектов культурного наследия в составе объединенной зоны охраны.  | КН-8     |  |
| Часть 1  | Общая часть. Описание местоположения границ территорий объектов культурного наследия. Сведения о составе объединенной зоны охраны.   | ОМГ(т/ч) |  |
| Часть 2  | Текстовое описание местоположения границ зон охраны объектов культурного наследия. Единые зоны охраны ОЗ; ЗРЗ-1– ЗРЗ-10  | ОМГ(т/ч) |  |
| Часть 3  | Текстовое описание местоположения границ зон охраны объектов культурного наследия. Единые зоны охраны ЗРЗ-11– ЗРЗ-19; ЗОЛ-1, ЗОЛ-2   | ОМГ(т/ч) |  |
| Часть 4  | Карта (схема) местоположения границ зон охраны объектов культурного наследия. Схема границ зон охраны<br><br>Графическое описание местоположения границ зоны охраны объектов культурного наследия. Охранная зона. Зона регулирования застройки и хозяйственной деятельности. Зона охраняемого природного ландшафта | ПЗО(г/ч) |  |
| Книга 9  | Проекты режимов использования земель и требований к градостроительным регламентам в границах зон охраны  | КН-9     |  |
| Часть 1  | Общая часть  | ПЗО(т/ч) |  |
| Часть 2  | Единая охранная зона объектов культурного наследия   |          |  |
| Часть 3  | Единые зоны регулирования застройки и хозяйственной деятельности   |          |  |
| Часть 4  | Единые зоны охраняемого природного ландшафта   |          |  |

\* Полная версия в формате XML для передачи в ЕГРН формируется после утверждения зон охраны (сведения об утверждении включаются в XML-формат).

Объект: Проект объединенной зоны охраны объектов культурного наследия г. Гатчины Ленинградской области

Заказчик: Гражданин РФ Павлов Анатолий Анатольевич

Книга 7. Часть 3.

Шифр 009/2022-ПЗО

### Содержание

Раздел II. Историко-культурные исследования (материалы по обоснованию)

Книга 7. Ландшафтно-визуальный анализ. Фотофиксация.

Часть 3. Видовые точки на общегородские доминанты

| № п/п | Наименование                                   | Стр |
|-------|--|-----|
|       | Состав научно-проектной документации .....     | 5   |
|       | Содержание .....                               | 8   |
| I.    | Введение.....                                  | 9   |
| 2.    | Видовые точки на общегородские доминанты ..... | 10  |



## **I. Введение**

Настоящий Раздел Проекта объединенной зоны охраны объектов культурного наследия г. Гатчины Ленинградской области, выполнен на основании Договора 009/22-ПЗО от 17 августа 2022 г., заключенного между ООО «Валбэк-ру» и Гражданином РФ Павловым Анатолием Анатольевичем в с техническим заданием и в соответствии с техническим заданием Приложение №1 к Договору.

Раздел 2 «Историко-культурные исследования (материалы по обоснованию)», Книга 7 «Ландшафтно-визуальный анализ (фотофиксация)» состоит из 4-х частей.

Часть 3 содержит фотофиксацию общегородских доминант г. Гатчины с фиксированных видовых точек их визуального восприятия в сложившейся ландшафтно-градостроительной среде.

Плановая фотофиксация в рамках подготовки материалов по обоснованию проводилась в период с 23 по 30 ноября 2022 года.

## 2. Видовые точки на общегородские доминанты



1.1 Гатчинский дворец /с Арсенальным и Кухонным каре/

Видовая точка на общегородскую доминанту от дома № 3 по бульвару Авиаторов



1.2 Гатчинский дворец /с Арсенальным и Кухонным каре/

Видовая точка на общегородскую доминанту из парка по ул. Григорина



1.3 Гатчинский дворец /с Арсенальным и Кухонным каре/  
Видовая точка на общегородскую доминанту из парка по ул. Григорина




1.4 Гатчинский дворец /с Арсенальным и Кухонным каре/

Видовая точка на общегородскую доминанту от дома №4 по Красноармейскому проспекту



1.5 Гатчинский дворец /с Арсенальным и Кухонным каре/

Видовая точка на общегородскую доминанту из Дворцового парка




1.6 Гатчинский дворец /с Арсенальным и Кухонным каре/  
Видовая точка на общегородскую доминанту из Дворцового парка



1.7 Гатчинский дворец /с Арсенальным и Кухонным каре/  
Видовая точка на общегородскую доминанту из Дворцового парка





1.8 Гатчинский дворец /с Арсенальным и Кухонным каре/

Видовая точка на общегородскую доминанту из Дворцового парка от Водного лабиринта



1.9 Гатчинский дворец /с Арсенальным и Кухонным каре/

Видовая точка на общегородскую доминанту из Дворцового парка от Водного лабиринта



1.10 Гатчинский дворец /с Арсенальным и Кухонным каре/

Видовая точка на общегородскую доминанту из Дворцового парка от Водного лабиринта




1.11 Гатчинский дворец /с Арсенальным и Кухонным каре/

Видовая точка на общегородскую доминанту из Дворцового парка от пруда Ковш



1.12 Гатчинский дворец /с Арсенальным и Кухонным каре/

Видовая точка на общегородскую доминанту из Дворцового парка от Карпина пруда



1.13 Гатчинский дворец /с Арсенальным и Кухонным каре/

Видовая точка на общегородскую доминанту из Дворцового парка от Карпина пруда



1.14 Гатчинский дворец /с Арсенальным и Кухонным каре/

Видовая точка на общегородскую доминанту с Адмиралтейского моста



1.15 Гатчинский дворец /с Арсенальным и Кухонным каре/

Видовая точка на общегородскую доминанту от Каменной террасы с лестницами на Длинном острове





1.16 Гатчинский дворец /с Арсенальным и Кухонным каре/

Видовая точка на общегородскую доминанту с площади Коннетабля




1.17 Гатчинский дворец /с Арсенальным и Кухонным каре/

Видовая точка на общегородскую доминанту от Казармы Кирасирского полка



1.18 Гатчинский дворец /с Арсенальным и Кухонным каре/

Видовая точка на общегородскую доминанту от вокзала Гатчина-Балтийская






2.1 Обелиск и площадь Коннетабля с подпорными стенками

Видовая точка на районную доминанту с Красноармейского проспекта



2.2 Обелиск и площадь Коннетабля с подпорными стенками

Видовая точка на районную доминанту из Верхнего Голландского сада дворцового парка



2.3 Обелиск и площадь Коннетабля с подпорными стенками

Видовая точка на районную доминанту из Верхнего Голландского сада дворцового парка



2.4 Обелиск и площадь Коннетабля с подпорными стенками

Видовая точка на районную доминанту от Каменной террасы с лестницами на Длинном острове





2.5 Обелиск и площадь Коннетабля с подпорными стенками

Видовая точка на районную доминанту от Адмиралтейского моста



2.6 Обелиск и площадь Коннетабля с подпорными стенками

Видовая точка на районную доминанту от Адмиралтейских ворот



2.7 Обелиск и площадь Коннетабля с подпорными стенками

Видовая точка на районную доминанту из Приоратского парка



2.8 Обелиск и площадь Коннетабля с подпорными стенками

Видовая точка на районную доминанту из Приоратского парка



2.9 Обелиск и площадь Коннетабля с подпорными стенками  
Видовая точка на районную доминанту из Приоратского парка



2.10 Обелиск и площадь Коннетабля с подпорными стенками

Видовая точка на районную доминанту от Смоленских (Двинских) ворот



2.11 Обелиск и площадь Коннетабля с подпорными стенками

Видовая точка на районную доминанту от дома №6 по ул. Киевская



2.12 Обелиск и площадь Коннетабля с подпорными стенками

Видовая точка на районную доминанту от дома №1 по ул. Киевская





3.1 Покровский собор монастырского подворья

Видовая точка на общегородскую доминанту с площади Коннетабля



3.2 Покровский собор монастырского подворья

Видовая точка на общегородскую доминанту из Верхнего Голландского сада дворцового парка




3.3 Покровский собор монастырского подворья

Видовая точка на общегородскую доминанту от Гатчинского дворца




3.4 Покровский собор монастырского подворья

Видовая точка на общегородскую доминанту с моста между Карпиным и Белым озерами дворцового парка



3.5 Покровский собор монастырского подворья

Видовая точка на общегородскую доминанту от восьмигранного пруда дворцового парка



3.6 Покровский собор монастырского подворья

Видовая точка на общегородскую доминанту из Верхнего ботанического сада дворцового парка



3.7 Покровский собор монастырского подворья


Видовая точка на общегородскую доминанту от Верстового столба около Дворцового парка



3.8 Покровский собор монастырского подворья


Видовая точка на общегородскую доминанту с пересечения просп. 25 лет Октября и ул. Чкалова






3.9 Покровский собор монастырского подворья

Видовая точка на общегородскую доминанту от дома №7 по просп. 25 лет Октября



3.10 Покровский собор монастырского подворья

Видовая точка на общегородскую доминанту перекрестка улиц Соборная и Красная



3.11 Покровский собор монастырского подворья

Видовая точка на общегородскую доминанту с ул. Красная



3.12 Покровский собор монастырского подворья

Видовая точка на общегородскую доминанту от поликлиники с Госпитального переулка



3.13 Покровский собор монастырского подворья

Видовая точка на общегородскую доминанту из двора дома №5 по ул. Горького




3.14 Покровский собор монастырского подворья

Видовая точка на общегородскую доминанту от поликлиники с Госпитального переулка



3.15 Покровский собор монастырского подворья



Видовая точка на общегородскую доминанту от дома №44 по ул. Карла Маркса



3.16 Покровский собор монастырского подворья


Видовая точка на общегородскую доминанту от дома №5 по ул. Достоевского





3.17 Покровский собор монастырского подворья

Видовая точка на общегородскую доминанту от дома №19 по ул. Горького



3.18 Покровский собор монастырского подворья

Видовая точка на общегородскую доминанту от дома №9 по ул. Горького




3.19 Покровский собор монастырского подворья

Видовая точка на общегородскую доминанту от дома №61Б по ул. Чкалова



3.20 Покровский собор монастырского подворья

Видовая точка на общегородскую доминанту с перекрестка улиц Чкалова и Горького



3.21 Покровский собор монастырского подворья

Видовая точка на общегородскую доминанту от дома №67 по ул. Чкалова



3.22 Покровский собор монастырского подворья

Видовая точка на общегородскую доминанту от дома №50Б по ул. Чкалова



3.23 Покровский собор монастырского подворья

Видовая точка на общегородскую доминанту с перекрестка ул. Красная и пер. Госпитальный



3.24 Покровский собор монастырского подворья


Видовая точка на общегородскую доминанту из Приоратского парка






3.25 Покровский собор монастырского подворья

Видовая точка на общегородскую доминанту из Приоратского парка




3.26 Покровский собор монастырского подворья

Видовая точка на общегородскую доминанту из Приоратского парка



3.27 Покровский собор монастырского подворья

Видовая точка на общегородскую доминанту с перекрестка улиц Чкалова и Красная



3.28 Покровский собор монастырского подворья

Видовая точка на общегородскую доминанту из двора Дом Ольдерогге



4.1 Собор Петра и Павла

Видовая точка на общегородскую доминанту со двора дома №1 по ул. Красная




#### 4.2 Собор Петра и Павла

Видовая точка на общегородскую доминанту с территории зеленых насаждений Госпитального замка по ул. Карла Маркса



4.3 Собор Петра и Павла

Видовая точка на общегородскую доминанту от дома №14 по ул. Урицкого



4.4 Собор Петра и Павла

Видовая точка на общегородскую доминанту с перекрестка улиц Урицкого и Соборной





4.5 Собор Петра и Павла

Видовая точка на общегородскую доминанту с территории городского рынка



4.6 Собор Петра и Павла

Видовая точка на общегородскую доминанту с перекрестка улиц Володарского и Соборной



4.7 Собор Петра и Павла

Видовая точка на общегородскую доминанту от дома №34 по ул. Соборной



4.8 Собор Петра и Павла

Видовая точка на общегородскую доминанту от городского рынка с ул. Соборная



4.9 Собор Петра и Павла

Видовая точка на общегородскую доминанту от дома №10 по ул. Урицкого



4.10 Собор Петра и Павла

Видовая точка на общегородскую доминанту от дома №8 по ул. Урицкого



4.11 Собор Петра и Павла

Видовая точка на общегородскую доминанту от дома №15 по ул. Достоевского



4.12 Собор Петра и Павла

Видовая точка на общегородскую доминанту от больницы по ул. Карла Маркса





4.13 Собор Петра и Павла

Видовая точка на общегородскую доминанту от больницы по ул. Карла Маркса




4.14 Собор Петра и Павла

Видовая точка на общегородскую доминанту от больницы с ул. Горького



4.15 Собор Петра и Павла

Видовая точка на общегородскую доминанту от больницы с ул. Горького



4.16 Собор Петра и Павла

Видовая точка на общегородскую доминанту с пересечения просп. 25 лет Октября и ул. Соборной



4.17 Собор Петра и Павла

Видовая точка на общегородскую доминанту с внутриквартального проезда от дома №8 по ул. Соборная



4.18 Собор Петра и Павла

Видовая точка на общегородскую доминанту от дома №4А по ул. Соборная



4.19 Собор Петра и Павла


Видовая точка на общегородскую доминанту от дома №42А по ул. Карла Маркса



5.1 Съезжий дом (Каланча)

Видовая точка на общегородскую доминанту с перекрестка улиц Чкалова и Красная





5.2 Съезжий дом (Каланча)

Видовая точка на общегородскую доминанту с ул. Красная



5.3 Съезжий дом (Каланча)

Видовая точка на общегородскую доминанту из Верхнего Голландского сада дворцового парка



5.4 Съезжий дом (Каланча)

Видовая точка на общегородскую доминанту от Адмиралтейских ворот



5.5 Съезжий дом (Каланча)

Видовая точка на общегородскую доминанту с моста между Карпиным и Белым озерами дворцового парка



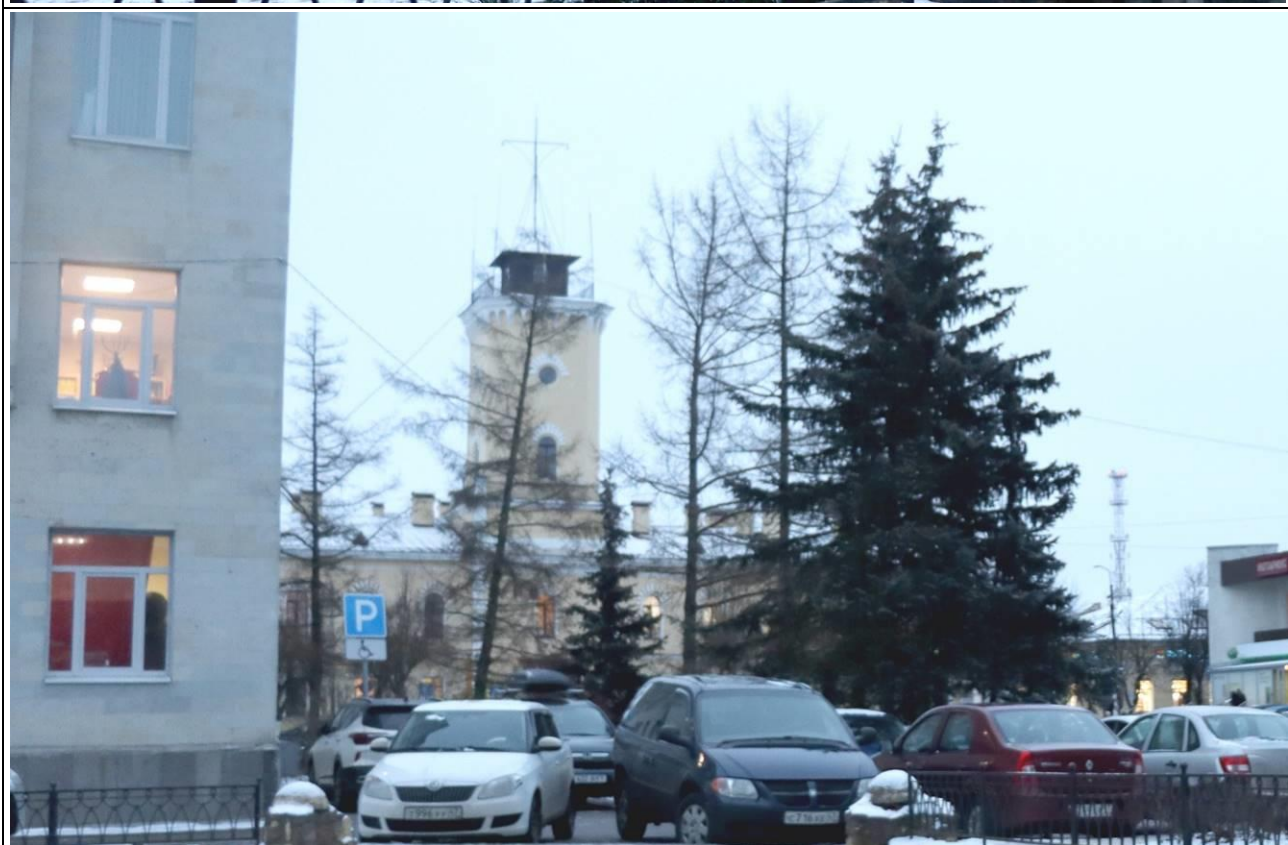
5.6 Съезжий дом (Каланча)

Видовая точка на общегородскую доминанту от Дворцового парка по просп. 25 лет Октября




5.7 Съезжий дом (Каланча)

Видовая точка на общегородскую доминанту от Дворцового парка по просп. 25 лет Октября



5.8 Съезжий дом (Каланча)

Видовая точка на общегородскую доминанту от дома №7 по просп. 25 лет Октября



5.9 Съезжий дом (Каланча)

Видовая точка на общегородскую доминанту с ул. Красная





5.10 Съезжий дом (Каланча)

Видовая точка на общегородскую доминанту с перекрестка ул. Красная и пер. Госпитальный



5.11 Съезжий дом (Каланча)

Видовая точка на общегородскую доминанту от здания поликлиники по пер. Госпитальный



5.12 Съезжий дом (Каланча)

Видовая точка на общегородскую доминанту от дома №9 по ул. Соборная



5.13 Съезжий дом (Каланча)

Видовая точка на общегородскую доминанту от больницы с ул. Горького



5.14 Съезжий дом (Каланча)

Видовая точка на общегородскую доминанту со двора дома №5 по ул. Горького





5.15 Съезжий дом (Каланча)

Видовая точка на общегородскую доминанту от поликлиники с ул. Горького



5.16 Съезжий дом (Каланча)



Видовая точка на общегородскую доминанту от монастырского подворья Покровского собора с ул. Достоевского



5.17 Съезжий дом (Каланча)

Видовая точка на общегородскую доминанту с монастырского подворья Покровского собора





5.18 Съезжий дом (Каланча)

Видовая точка на общегородскую доминанту из Приоратского парка



6.1 Приоратский дворец

Видовая точка на районную доминанту от Адмиралтейского моста



6.2 Приоратский дворец

Видовая точка на районную доминанту от Адмиралтейского моста




6.3 Приоратский дворец

Видовая точка на районную доминанту с берега оз. Черное



6.4 Приоратский дворец

Видовая точка на районную доминанту с берега оз. Черное




6.5 Приоратский дворец

Видовая точка на районную доминанту от дома № 24Г по ул. Леонова



6.6 Приоратский дворец

Видовая точка на районную доминанту из двора дома № 10Б по ул. Чкалова



6.7 Приоратский дворец


Видовая точка на районную доминанту из Приоратского парка от оз. Филькино






6.8 Приоратский дворец

Видовая точка на районную доминанту из Приоратского парка от оз. Филькино





6.9 Приоратский дворец

Видовая точка на районную доминанту из Приоратского парка



6.10 Приоратский дворец

Видовая точка на районную доминанту из Приоратского парка от оз. Черное



7.1 Водонапорная башня

Видовая точка на районную доминанту от дома №13 по ул. Чкалова




7.2 Водонапорная башня

Видовая точка на районную доминанту от дома №13 по ул. Чкалова





7.3 Водонапорная башня

Видовая точка на районную доминанту от дома №5 по ул. Чкалова



7.4 Водонапорная башня

Видовая точка на районную доминанту из Приоратского парка



7.5 Водонапорная башня

Видовая точка на районную доминанту из Приоратского парка





7.6 Водонапорная башня

Видовая точка на районную доминанту из Приоратского парка



7.7 Водонапорная башня

Видовая точка на районную доминанту из Приоратского парка



7.8 Водонапорная башня

Видовая точка на районную доминанту из Приоратского парка



7.9 Водонапорная башня

Видовая точка на районную доминанту из Приоратского парка




7.10 Водонапорная башня

Видовая точка на районную доминанту от Адмиралтейского моста



8.1 Николаевская кирха

Видовая точка на районную доминанту от дома № 30 по просп. 25 лет Октября



8.2 Николаевская кирха



Видовая точка на районную доминанту от дома № 32 по просп. 25 лет Октября



8.3 Николаевская кирха


Видовая точка на районную доминанту от дома № 36 по просп. 25 лет Октября





8.4 Николаевская кирха

Видовая точка на районную доминанту от дома № 38 просп. 25 лет Октября



8.5 Николаевская кирха

Видовая точка на районную доминанту от дома № 22 по ул. Гагарина



8.6 Николаевская кирха

Видовая точка на районную доминанту с перекрестка улиц Карла Маркса и Гагарина




8.7 Николаевская кирха

Видовая точка на районную доминанту с перекрестка улиц Киргетова и Гагарина



9.1 Римско-католическая церковь во имя Пресвятой Богородицы Кармельской  
Видовая точка на районную доминанту из двора дома №21 по ул. Урицкого



9.2 Римско-католическая церковь во имя Пресвятой Богородицы Кармельской

Видовая точка на районную доминанту от дома №23 по ул. Володарского




9.3 Римско-католическая церковь во имя Пресвятой Богородицы Кармельской  
Видовая точка на районную доминанту от дома №23 по ул. Володарского




9.4 Римско-католическая церковь во имя Пресвятой Богородицы Кармельской  
Видовая точка на районную доминанту из двора дома №24 по ул. Радищева






9.5 Римско-католическая церковь во имя Пресвятой Богородицы Кармельской  
Видовая точка на районную доминанту из двора дома №24 по ул. Радищева




10.1 Церковь Егерской слободки

Видовая точка на районную доминанту от дома №23 по ул. 25 Комсомольцев-Подпольщиков



10.2 Церковь Егерской слободки

Видовая точка на районную доминанту с перекрестка улиц 25 Комсомольцев-Подпольщиков и Колпанская



10.3 Церковь Егерской слободки

Видовая точка на районную доминанту с перекрестка улиц Покровская и Колпанская



10.4 Церковь Егерской слободки

Видовая точка на районную доминанту от дома №17 по ул. Покровская





10.5 Церковь Егерской слободки

Видовая точка на районную доминанту от дома №12 по ул. Круговая



10.6 Церковь Егерской слободки

Видовая точка на районную доминанту от дома №16 по ул. Круговая



10.7 Церковь Егерской слободки

Видовая точка на районную доминанту с пересечении ул. Колпанская и пер. Северный






10.8 Церковь Егерской слободки

Видовая точка на районную доминанту от дома №15 по ул. Сызранская



10.9 Церковь Егерской слободки

Видовая точка на районную доминанту от дома №3 по ул. Сызранская




10.10 Церковь Егерской слободки

Видовая точка на районную доминанту от дома №29 по ул. Новая



11.1 Церковь во Имя Всех Святых

Видовая точка на районную доминанту с автостоянки у главного входа на кладбище




11.2 Церковь во Имя Всех Святых

Видовая точка на районную доминанту с автостоянки у главного входа на кладбище





11.3 Церковь во Имя Всех Святых

Видовая точка на районную доминанту с пересечения улиц Вокзальная и Солодухина



11.4 Церковь во Имя Всех Святых

Видовая точка на районную доминанту с военной площадки, где захоронены советские воины, погибшие в 1918-1919 гг. и в 1941-44 гг.



11.5 Церковь во Имя Всех Святых

Видовая точка на районную доминанту с территории городского кладбища






11.6 Церковь во Имя Всех Святых

Видовая точка на районную доминанту с военной площадки, где захоронены советские воины, погибшие в 1918-1919 гг. и в 1941-44 гг.




11.7 Церковь во Имя Всех Святых

Видовая точка на районную доминанту с главной аллеи городского кладбища





11.8 Церковь во Имя Всех Святых

Видовая точка на районную доминанту с главной аллеи городского кладбища от места, где захоронен Герой Советского Союза Погорельцев А.Е. (1917-1978)




11.9 Церковь во Имя Всех Святых

Видовая точка на районную доминанту от могилы известного советского парашютиста, мирового рекордсмена  
Н.А. Евдокимова




12.1 Церковь Усекновения главы Иоанна Предтечи

Видовая точка на локальную доминанту с автостоянки у главного входа на кладбище



12.2 Церковь Усекновения главы Иоанна Предтечи

Видовая точка на локальную доминанту от церкви Во имя Всех Святых



12.3 Церковь Усекновения главы Иоанна Предтечи

Видовая точка на локальную доминанту от могилы Соколова-Микитова Ивана Сергеевича



12.4 Церковь Усекновения главы Иоанна Предтечи

Видовая точка на локальную доминанту с территории городского кладбища





12.5 Церковь Усекновения главы Иоанна Предтечи

Видовая точка на районную локальную с главной аллеи городского кладбища



13.1 Кирха

Видовая точка на районную доминанту от дома №3 по пер. Нагорный



13.2 Кирха

Видовая точка на районную доминанту от дома №5 по пер. Нагорный



13.3 Кирха

Видовая точка на районную доминанту от дома №5 по пер. Малый



13.4 Кирха

Видовая точка на районную доминанту от железной дороги



13.5 Кирха

Видовая точка на районную доминанту от дома №3 по пер. Малый



13.6 Кирха


Видовая точка на районную доминанту от дома №5 по ул. Красногвардейская



13.7 Кирха

Видовая точка на районную доминанту от железной дороги





13.8 Кирха

Видовая точка на районную доминанту от дома №1 по ул. Озерная



13.9 Кирха

Видовая точка на районную доминанту от дома №4А по ул. Озерная



13.10 Кирха

Видовая точка на районную доминанту от дома №8 по ул. Озерная



14.1 Фабрика Граммофон

Видовая точка на районную доминанту и верстовой столб с Пушкинского шоссе




14.2 Фабрика Граммофон

Видовая точка на районную доминанту с Пушкинского шоссе



14.3 Фабрика Граммофон

Видовая точка на районную доминанту в районе дома № 15Б по Пушкинскому шоссе



14.4 Фабрика Граммофон


Видовая точка на районную доминанту в районе дома № 55 по просп. 25 лет Октября



14.5 Фабрика Граммофон

Видовая точка на районную доминанту с перекрестка просп. 25 лет Октября и ул. 7-ой Армии





14.6 Фабрика Граммофон

Видовая точка на районную доминанту в районе дома № 47 по просп. 25 лет Октября



14.7 Фабрика Граммофон

Видовая точка на районную доминанту в районе дома № 38 по просп. 25 лет Октября



15.1 Пожарная часть

Видовая точка на районную доминанту от дома №2 по ул. Рошала



15.2 Пожарная часть

Видовая точка на районную доминанту от дома №15 по ул. Рошалья



15.3 Пожарная часть

Видовая точка на районную доминанту от дома №13 по ул. Рошалья




15.4 Пожарная часть

Видовая точка на районную доминанту от школы по ул. Беяева



15.5 Пожарная часть

Видовая точка на районную доминанту от дома №13 по ул. Рошалья



15.6 Пожарная часть

Видовая точка на районную доминанту с перекрестка улиц Беляева и Рошаля





15.7 Пожарная часть

Видовая точка на районную доминанту с пересечения улиц Рошалья и Октября



15.8 Пожарная часть

Видовая точка на районную доминанту от дома №3 по ул. Беяева



15.9 Пожарная часть

Видовая точка на районную доминанту от дома №12 по ул. Литейная



15.10 Пожарная часть

Видовая точка на районную доминанту с перекрестка улиц Огородная и Литейная