



Общество с ограниченной ответственностью  
«Валбэк-ру»

## Научно-проектная документация

Объект: Разработка проекта объединенной зоны охраны объектов культурного наследия г. Гатчины Ленинградской области

Адрес: Ленинградская область, г. Гатчина

Заказчик: Гражданин РФ Павлов Анатолий Анатольевич

### *Проект объединенной зоны охраны объектов культурного наследия г. Гатчины Ленинградской области*

#### **Раздел I. Предварительные работы**

Книга 1. Исходно-разрешительная документация и предварительные работы.

Часть 3. Исходно-разрешительная документация. Сведения о границах территорий объектов культурного наследия

**Книга 1**

**Шифр 009/2022-ПЗО**

**Часть 3**

**Экз. № \_\_\_\_**

*Вологда, 2022-2023 год*

## Научно-проектная документация

Объект: Разработка проекта объединенной зоны охраны объектов культурного наследия г. Гатчины Ленинградской области

Адрес: Ленинградская область, г. Гатчина

Заказчик: Гражданин РФ Павлов Анатолий Анатольевич

### *Проект объединенной зоны охраны объектов культурного наследия г. Гатчины Ленинградской области*

#### Раздел I. Предварительные работы

Книга 1. Исходно-разрешительная документация и предварительные работы.

Часть 3. Исходно-разрешительная документация. Сведения о границах территорий объектов культурного наследия

Книга 1

Шифр 009/2022-ПЗО

Часть 3

Экз. № \_\_\_\_

Директор  
ГАП  
ГАП  
Начальник проектного отдела  
Архитектор-реставратор  
Архитектор-реставратор  
Ведущий инженер  
Инженер-эколог  
Геодезист  
Кадастровый инженер



Воробьев С.Н.  
Самойлова А.В.  
Пьянкова Н.С.  
Юркова С.В.  
Оленичева С.В.  
Иванов Д.Н.  
Баранова Т.А.  
Кильдюшов С.С.  
Воробьев С.Н.  
Сеткова Н.В.

Вологда, 2022 - 2023 год

**Проект объединенной зоны охраны объектов культурного наследия  
г. Гатчины Ленинградской области**

Книга 1. Часть 3.

Шифр 009/2022-ПЗО

**Авторский коллектив:**

Фамилия, имя, отчество	Должность	Участие
Пьянкова Н.С.	ГАП	Автор проекта
Самойлова А.В.	ГАП	При участии
Юркова С.В.	Начальник проектного отдела	Автор проекта
Баранова Т.А.	Ведущий инженер	Соавтор
Воробьев С.Н.	Директор, геодезист	Соавтор
Иванов Д.Н.	Архитектор-реставратор	При участии
Кильдюшов С.С.	Инженер-эколог	При участии
Оленичева С.В.	Архитектор-реставратор	Автор проекта
Сеткова Н.В.	Кадастровый инженер	Соавтор



Объект: Проект объединенной зоны охраны объектов культурного наследия г. Гатчины Ленинградской области

Заказчик: Гражданин РФ Павлов Анатолий Анатольевич

Книга 1. Часть 3.

Шифр 009/2022-ПЗО

**Состав научно-проектной документации**  
**«Проект объединенной зоны охраны объектов культурного наследия г. Гатчины Ленинградской области»**

Обозначение комплекта	Наименование раздела проекта	Марка арх. №	Примечание
1	2	3	4
<b>Раздел I. Предварительные работы</b>			
Книга 1	Исходно-разрешительная документация и предварительные работы	КН-1	
Часть 1	Исходно-разрешительная документация. Общая часть	ИРД	
Часть 2	Исходно-разрешительная документация. Общие сведения об объектах культурного наследия	ИРД	
Часть 3	Исходно-разрешительная документация. Сведения о границах территорий объектов культурного наследия	ИРД	
Часть 4	Исходно-разрешительная документация. Копии паспортов и учетных карточек объектов культурного наследия. Сведения о защитных зонах и археологических исследованиях	ИРД	
Часть 5	Данные государственного кадастра недвижимости по территориям проектирования. Инженерно-геодезические работы. Анализ ранее разработанных проектов зон охраны и материалов генерального плана	ИРД/ПР	
<b>Раздел II. Историко-культурные исследования (материалы по обоснованию)</b>			
Книга 2	Архивные исследования. Историко-архивные и библиографические исследования	КН-2 ИКИ	
Часть 1	Историко-архивные сведения. Копии архивных карт, планов и чертежей, отражающих этапы развития территории. Копии проектов зданий и сооружений		

Часть 2	Историко-архивные сведения. Копии архивных фотоматериалов и художественных изображений		
Книга 3	Архивные исследования. Историческая справка	КН-3 ИКИ	
Книга 4	Историко-архитектурные исследования. Историко-культурный опорный план	КН-4	
Часть 1	Общая характеристика - классификация застройки города Гатчина. Объекты культурного наследия (текстовая часть)	ИКИ	
Часть 2	Исторически ценные градоформирующие объекты. Монументы (текстовая часть)		
Часть 3	Общая характеристика - классификация застройки города Гатчина. Современная застройка. Выводы (текстовая часть)	ИКОП	
Часть 4	Историко-культурный (архитектурно-градостроительный) опорный план (графическая часть)		
Книга 5	Историко-градостроительные исследования (текстовая часть)	КН-5	
Книга 6	Ландшафтно-визуальный анализ (графическая и текстовая часть)	КН-6	
Часть 1	Анализ композиционных связей объекта (объектов) культурного наследия, окружающей застройки и ландшафтного окружения (текстовая часть)		
Часть 2	Схема ландшафтно-визуального анализа (графическая часть)		
Часть 3	Разрезы (графическая часть)		
Книга 7	Ландшафтно-визуальный анализ. Фотофиксация	КН-7	
Часть 1	Ближние видовые точки на объекты культурного наследия (текстовая часть, фотоиллюстрации 1.1-66.4)	ЛВА	
Часть 2	Ближние видовые точки на объекты культурного наследия (текстовая часть, фотоиллюстрации 67.1 -165.1)		
Часть 3	Видовые точки на общегородские доминанты (текстовая часть, фотоиллюстрации)		
Часть 4	Схема размещения основных видовых точек (графическая часть)		

<b>Раздел III. Проект зон охраны (итоговая часть)</b>			
Книга 8*	Проект границ единых зон охраны объектов культурного наследия в составе объединенной зоны охраны.	КН-8	
Часть 1	Общая часть. Описание местоположения границ территорий объектов культурного наследия. Сведения о составе объединенной зоны охраны.	ОМГ(т/ч)	
Часть 2	Текстовое описание местоположения границ зон охраны объектов культурного наследия. Единые зоны охраны ОЗ; ЗРЗ-1– ЗРЗ-10	ОМГ(т/ч)	
Часть 3	Текстовое описание местоположения границ зон охраны объектов культурного наследия. Единые зоны охраны ЗРЗ-11– ЗРЗ-19; ЗОЛ-1, ЗОЛ-2	ОМГ(т/ч)	
Часть 4	Карта (схема) местоположения границ зон охраны объектов культурного наследия. Схема границ зон охраны  Графическое описание местоположения границ зоны охраны объектов культурного наследия. Охранная зона. Зона регулирования застройки и хозяйственной деятельности. Зона охраняемого природного ландшафта	ПЗО(г/ч)	
Книга 9	Проекты режимов использования земель и требований к градостроительным регламентам в границах зон охраны	КН-9	
Часть 1	Общая часть	ПЗО(т/ч)	
Часть 2	Единая охранная зона объектов культурного наследия		
Часть 3	Единые зоны регулирования застройки и хозяйственной деятельности		
Часть 4	Единые зоны охраняемого природного ландшафта		

\* Полная версия в формате XML для передачи в ЕГРН формируется после утверждения зон охраны (сведения об утверждении включаются в XML-формат).

Объект: Проект объединенной зоны охраны объектов культурного наследия г. Гатчины Ленинградской области

Заказчик: Гражданин РФ Павлов Анатолий Анатольевич

Книга 1. Часть 3.

Шифр 009/2022-ПЗО

## Содержание

### Раздел I. Предварительные работы

Книга 1. Исходно-разрешительная документация и предварительные работы.

Часть 3. Исходно-разрешительная документация. Сведения о границах территорий объектов культурного наследия

№ п/п	Наименование	Стр.
	Состав научно-проектной документации .....	5
	Содержание.....	8
	I. Сведения о границах территорий объектов культурного наследия. Введение.....	12
	<b>2. Материалы учетной документации.....</b>	<b>13</b>
	2.5. Копии документов об утверждении границ территории .....	13
	Территории объектов культурного наследия федерального значения.....	13
	2.5.1. Копия Приказа Комитета по культуре Ленинградской области № 01-03/14-01 от 20 января 2014 г.....	13
	2.5.2. Копия Приказа Комитета по культуре Ленинградской области № 01-03/16-166 от 16 сентября 2016 г.....	20
	2.5.3. Копия Приказа Комитета по культуре Ленинградской области № 01-03/17-3 от 13 января 2017 г.....	30
	2.5.4. Копия Приказа Комитета по культуре Ленинградской области № 01-03/17-5 от 26 января 2017 г.....	34
	2.5.5. Копия Приказа Комитета по культуре Ленинградской области № 01-03/17-11 от 09 февраля 2017 г. ....	42
	2.5.6. Копия Приказа Комитета по культуре Ленинградской области № 01-03/17-12 от 09 февраля 2017 г. ....	46
	2.5.7. Копия Приказа Комитета по культуре Ленинградской области № 01-03/17-13 от 09 февраля 2017 г. ....	50



2.5.8. Копия Приказа Комитета по культуре Ленинградской области № 01-03/17-23 от 03 марта 2017 г. ....	56
2.5.9. Копия Приказа Комитета по культуре Ленинградской области № 01-03/17-25 от 13 марта 2017 г. ....	61
2.5.10. Копия Приказа Комитета по культуре Ленинградской области № 01-03/17-26 от 13 марта 2017 г. ....	69
2.5.11. Копия Приказа Комитета по культуре Ленинградской области № 01-03/17-43 от 27 апреля 2017 г. ....	74
2.5.12. Копия Приказа Комитета по культуре Ленинградской области № 01-03/17-101 от 6 октября 2017 г. ....	80
2.5.13. Копия Приказа Комитета по культуре Ленинградской области № 01-03/17-102 от 6 октября 2017 г. ....	84
2.5.14. Копия Приказа Комитета по культуре Ленинградской области № 01-03/17-115 от 6 октября 2017 г. ....	88
2.5.15. Копия Приказа Комитета по культуре Ленинградской области № 01-03/17-117 от 6 октября 2017 г. ....	93
2.5.16. Копия Приказа Комитета по культуре Ленинградской области № 01-03/17-118 от 6 октября 2017 г. ....	98
2.5.17. Копия Приказа Комитета по культуре Ленинградской области № 01-03/17-119 от 6 октября 2017 г. ....	103
2.5.18. Копия Приказа Комитета по культуре Ленинградской области № 01-03/17-120 от 6 октября 2017 г. ....	108
2.5.19. Копия Приказа Комитета по культуре Ленинградской области № 01-03/17-121 от 6 октября 2017 г. ....	113
2.5.20. Копия Приказа Комитета по культуре Ленинградской области № 01-03/17-122 от 6 октября 2017 г. ....	121
2.5.21. Копия Приказа Министерства культуры Российской Федерации № 1733 от 25 октября 2021 г. ....	127
2.5.22. Копия Приказа Министерства культуры Российской Федерации № 392 от 25 марта 2022 г. ....	152
2.5.23. Копия Приказа Министерства культуры Российской Федерации № 394 от 25 марта 2022 г. ....	169
2.5.24. Копия Приказа Министерства культуры Российской Федерации № 426 от 29 марта 2022 г. ....	188
2.5.25. Копия Приказа Министерства культуры Российской Федерации № 708 от 11 мая 2022 г. ....	192
Территории объектов культурного наследия регионального значения ..	217

2.5.26. Копия Приказа Комитета по культуре Ленинградской области № 01-03/17-70 от 4 сентября 2017 г. ....	217
2.5.27. Копия Приказа Комитета по культуре Ленинградской области № 01-03/17-71 от 4 сентября 2017 г. ....	222
2.5.28. Копия Приказа Комитета по культуре Ленинградской области № 01-03/17-72 от 4 сентября 2017 г. ....	227
2.5.29. Копия Приказа Комитета по культуре Ленинградской области № 01-03/17-73 от 4 сентября 2017 г. ....	232
2.5.30. Копия Приказа Комитета по культуре Ленинградской области № 01-03/17-74 от 4 сентября 2017 г. ....	237
2.5.31. Копия Приказа Комитета по культуре Ленинградской области № 01-03/17-76 от 4 сентября 2017 г. ....	242
2.5.32. Копия Приказа Комитета по культуре Ленинградской области № 01-03/17-77 от 4 сентября 2017 г. ....	247
2.5.33. Копия Приказа Комитета по культуре Ленинградской области № 01-03/17-78 от 4 сентября 2017 г. ....	252
2.5.34. Копия Приказа Комитета по культуре Ленинградской области № 01-03/17-79 от 4 сентября 2017 г. ....	256
2.5.35. Копия Приказа Комитета по культуре Ленинградской области № 01-03/17-80 от 4 сентября 2017 г. ....	261
2.5.36. Копия Приказа Комитета по культуре Ленинградской области № 01-03/17-81 от 4 сентября 2017 г. ....	266
2.5.37. Копия Приказа Комитета по культуре Ленинградской области № 01-03/17-82 от 4 сентября 2017 г. ....	271
2.5.38. Копия Приказа Комитета по культуре Ленинградской области № 01-03/17-83 от 4 сентября 2017 г. ....	275
2.5.39. Копия Приказа Комитета по культуре Ленинградской области № 01-03/17-84 от 4 сентября 2017 г. ....	280
2.5.40. Копия Приказа Комитета по культуре Ленинградской области № 01-03/17-113 от 6 октября 2017 г. ....	285
2.5.41. Копия Приказа Комитета по культуре Ленинградской области № 01-03/17-114 от 6 октября 2017 г. ....	290
2.5.42. Копия Приказа Комитета по культуре Ленинградской области № 01-03/17-177 от 23 октября 2017 г. ....	295
2.5.43. Копия Приказа Комитета по культуре Ленинградской области № 01-03/17-178 от 23 октября 2017 г. ....	299
2.5.44. Копия Приказа Комитета по культуре Ленинградской области № 01-03/17-186 от 30 октября 2017 г. ....	303

2.5.45. Копия Приказа Комитета по культуре Ленинградской области № 01-03/17-192 от 30 октября 2017 г.....	307
2.5.46. Копия Приказа Комитета по культуре Ленинградской области № 01-03/17-193 от 30 октября 2017 г.....	311
2.5.47. Копия Приказа Комитета по культуре Ленинградской области № 01-03/17-194 от 30 октября 2017 г.....	315
2.5.48. Копия Приказа Комитета по культуре Ленинградской области № 01-03/17-187 от 30 октября 2017 г.....	319
2.5.49. Копия Приказа Комитета по культуре Ленинградской области № 01-03/17-188 от 30 октября 2017 г.....	323
2.5.50. Копия Приказа Комитета по культуре Ленинградской области № 01-03/17-189 от 30 октября 2017 г.....	327
2.5.51. Копия Приказа Комитета по культуре Ленинградской области № 01-03/17-190 от 30 октября 2017 г.....	331
2.5.52. Копия Приказа Комитета по культуре Ленинградской области № 01-03/17-191 от 30 октября 2017 г.....	335
2.5.53. Копия Приказа Комитета по культуре Ленинградской области № 01-03/17-195 от 30 октября 2017 г.....	339
2.5.54. Копия Приказа Комитета по культуре Ленинградской области № 01-03/17-196 от 30 октября 2017 г.....	343
2.5.55. Копия Приказа Комитета по культуре Ленинградской области № 01-03/19-341 от 9 июля 2019 г. ....	347
2.5.56. Копия Приказа Комитета по культуре Ленинградской области № 01-03/19-438 от 5 ноября 2019 г. ....	353
2.5.57. Копия Приказа Комитета по культуре Ленинградской области № 01-03/19-449 от 11 ноября 2019 г. ....	364
2.5.58. Копия Приказа Комитета по культуре Ленинградской области № 01-03/19-497 от 3 декабря 2019 г.....	371
2.5.59. Копия Приказа Комитета по культуре Ленинградской области № 01-03/20-189 от 30 июня 2020 г. ....	386
2.5.60. Копия Приказа Комитета по культуре Ленинградской области № 01-03/22-140 от 18 июля 2022 г. ....	394

## **I. Сведения о границах территорий объектов культурного наследия. Введение**

Настоящий Проект объединенной зоны охраны объектов культурного наследия г. Гатчины Ленинградской области, включающий: сбор и анализ исходных данных для проведения работ выполнен на основании Договора 009/22-ПЗО от 17 августа 2022 г., заключенного между ООО «Валбэк-ру» и Гражданином РФ Павловым Анатолием Анатольевичем в с техническим заданием и в соответствии с техническим заданием Приложение №1 к Договору.

Раздел I «Предварительные работы» Книги 1 «Исходно-разрешительная документация и предварительные работы» состоит из 5 частей.

Часть 3 содержит общие сведения о границах территорий объектов культурного наследия федерального и регионального значения расположенных на территории г. Гатчины и копии документов правоустанавливающих данные границы.

## 2. Материалы учетной документации

### 2.5. Копии документов об утверждении границ территории

Территории объектов культурного наследия федерального значения

2.5.1. Копия Приказа Комитета по культуре Ленинградской области № 01-03/14-01 от 20 января 2014 г.



Копия верна

КОМИТЕТ ПО КУЛЬТУРЕ ЛЕНИНГРАДСКОЙ ОБЛАСТИ

#### ПРИКАЗ

от 20 января 2014 года

№ 01-03/14-01

#### Об утверждении границы территории объекта культурного наследия федерального значения «Ансамбль Гатчинского дворца и парка»

В соответствии с Федеральным законом от 25.06.2002 №73-ФЗ «Об объектах культурного наследия (памятниках истории и культуры) народов Российской Федерации», а также положением о комитете по культуре Ленинградской области, утвержденным постановлением Правительства Ленинградской области от 13.02.2008 №20,

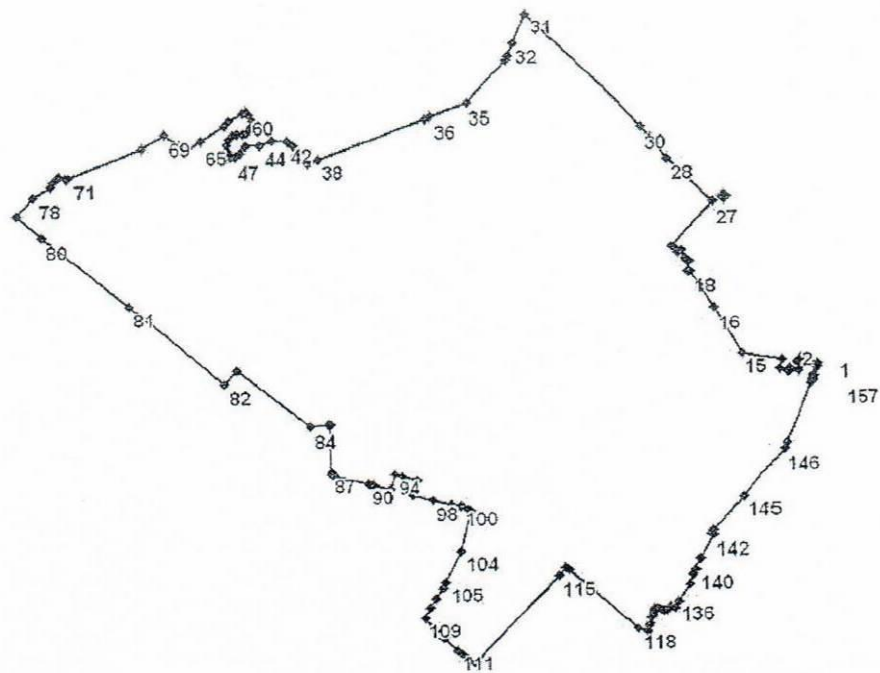
1. Утвердить границы территории объекта культурного наследия федерального значения «Ансамбль Гатчинского дворца и парка» (далее – объект культурного наследия), расположенного по адресу: Ленинградская область, г.Гатчина, дворцовый парк (приложение №1 на 6 листах).

2. Настоящий приказ вступает в силу со дня его официального опубликования.

3. Контроль за исполнением настоящего приказа возложить на заместителя начальника департамента Лазареву Г.Е.

Председатель комитета по культуре  
Ленинградской области

Н.Г.Кононенко



Координаты поворотных точек границы территории объекта культурного наследия федерального значения «Ансамбль Гатчинского дворца и парка»

Обозначение (номер) характерной точки	Координаты характерных точек во Всемирной геодезической системе координат (WGS-84)		Координаты характерных точек в местной системе координат (МСК)	
	Северной широты	Восточной долготы	X	Y
1	59,33,59.8	30,7,12.49	53105,97	102851,13
2	59,34,0.24	30,7,10.53	53117,92	102820,33
3	59,34,0.35	30,7,9.897	53121,55	102810,30
4	59,34,0.12	30,7,9.732	53114,30	102807,75
5	59,34,0.18	30,7,9.364	53116,20	102801,97
6	59,34,0.00	30,7,9.282	53110,60	102800,70
7	59,33,59.9	30,7,9.645	53109,30	102806,40
8	59,33,59.7	30,7,9.595	53103,70	102805,60
9	59,33,59.7	30,7,9.728	53102,00	102807,70
10	59,33,59.2	30,7,9.375	53087,11	102802,20
11	59,33,59.4	30,7,8.115	53094,80	102782,40

Обозначение (номер) характерной точки	Координаты характерных точек во Всемирной геодезической системе координат (WGS-84)		Координаты характерных точек в местной системе координат (МСК)	
	Северной широты	Восточной долготы	X	Y
12	59,33,59.1	30,7,7.867	53085,31	102778,50
13	59,33,59.4	30,7,6.441	53094,20	102756,10
14	59,34,0.24	30,7,6.970	53117,82	102764,39
15	59,34,0.90	30,7,0.836	53138,25	102668,00
16	59,34,4.97	30,6,56.68	53264,10	102602,64
17	59,34,7.08	30,6,54.47	53329,45	102567,83
18	59,34,8.27	30,6,52.89	53365,93	102542,84
19	59,34,8.28	30,6,52.82	53366,29	102541,76
20	59,34,9.21	30,6,52.99	53395,05	102544,51
21	59,34,9.27	30,6,52.54	53397,11	102537,35
22	59,34,9.49	30,6,52.33	53403,63	102534,05
23	59,34,10.1	30,6,51.69	53423,36	102524,04
24	59,34,9.99	30,6,51.16	53419,33	102515,61
25	59,34,10.2	30,6,50.95	53428,03	102512,27
26	59,34,10.5	30,6,50.29	53434,89	102501,99
27	59,34,14.3	30,6,56.87	53553,97	102605,04
28	59,34,18.1	30,6,49.92	53670,53	102495,75
29	59,34,19.9	30,6,47.29	53726,48	102454,44
30	59,34,20.8	30,6,45.71	53753,98	102429,57
31	59,34,30.7	30,6,27.82	54062,44	102148,12
32	59,34,28.2	30,6,25.59	53983,61	102113,27
33	59,34,27.1	30,6,24.87	53948,46	102102,12
34	59,34,26.7	30,6,24.41	53936,14	102094,90
35	59,34,23.0	30,6,17.96	53823,81	101993,70
36	59,34,22.0	30,6,11.98	53792,19	101899,87
37	59,34,21.9	30,6,11.25	53788,57	101888,40
38	59,34,18.8	30,5,53.16	53693,02	101604,55
39	59,34,18.5	30,5,51.30	53683,28	101575,41
40	59,34,19.3	30,5,49.58	53707,96	101548,42
41	59,34,20.1	30,5,49.04	53730,40	101539,95
42	59,34,20.5	30,5,48.09	53742,86	101524,91
43	59,34,20.5	30,5,45.52	53743,86	101484,49
44	59,34,20.1	30,5,43.68	53732,23	101455,74
45	59,34,20.1	30,5,41.35	53731,13	101419,12
46	59,34,19.5	30,5,40.26	53712,78	101402,05
47	59,34,19.2	30,5,39.50	53703,86	101390,07
48	59,34,19.2	30,5,38.84	53705,22	101379,79
49	59,34,19.5	30,5,38.28	53712,85	101370,96
50	59,34,19.7	30,5,38.15	53718,93	101368,97
51	59,34,20.2	30,5,38.15	53735,53	101368,98
52	59,34,20.7	30,5,38.58	53750,95	101375,60
53	59,34,21.0	30,5,39.15	53758,23	101384,52
54	59,34,21.1	30,5,39.99	53761,21	101397,74
55	59,34,21.1	30,5,40.89	53762,63	101411,84
56	59,34,21.2	30,5,41.55	53767,09	101422,29
57	59,34,21.5	30,5,42.11	53775,02	101430,96
58	59,34,21.8	30,5,42.46	53785,28	101436,53
59	59,34,22.1	30,5,42.40	53794,89	101435,52
60	59,34,22.7	30,5,41.92	53812,46	101427,91
61	59,34,22.8	30,5,41.51	53816,44	101421,55
62	59,34,22.8	30,5,40.95	53813,98	101412,83
63	59,34,22.2	30,5,38.62	53797,11	101376,21
64	59,34,21.8	30,5,37.76	53785,17	101362,69
65	59,34,20.6	30,5,33.95	53746,11	101302,98
66	59,34,19.8	30,5,31.06	53720,86	101257,66

Обозначение (номер) характерной точки	Координаты характерных точек во Всемирной геодезической системе координат (WGS-84)		Координаты характерных точек в местной системе координат (МСК)	
	Северной широты	Восточной долготы	X	Y
67	59,34,20.2	30,5,30.54	53733,77	101249,36
68	59,34,20.3	30,5,30.34	53738,60	101246,30
69	59,34,21.2	30,5,27.96	53766,26	101208,91
70	59,34,20.2	30,5,24.21	53733,64	101150,09
71	59,34,17.8	30,5,12.38	53661,14	100964,45
72	59,34,17.8	30,5,12.08	53658,65	100959,68
73	59,34,17.9	30,5,11.87	53663,17	100956,33
74	59,34,18.0	30,5,11.06	53665,62	100943,63
75	59,34,17.8	30,5,10.49	53660,73	100934,76
76	59,34,17.6	30,5,9.996	53653,78	100926,89
77	59,34,17.2	30,5,9.567	53640,08	100920,21
78	59,34,16.3	30,5,6.770	53613,93	100876,33
79	59,34,14.7	30,5,3.955	53563,57	100832,21
80	59,34,12.7	30,5,8.142	53503,34	100898,00
81	59,34,6.51	30,5,21.80	53309,20	101112,79
82	59,33,59.4	30,5,37.04	53090,99	101352,33
83	59,34,0.61	30,5,39.05	53127,09	101383,84
84	59,33,55.6	30,5,50.94	52973,18	101570,81
85	59,33,55.7	30,5,53.90	52976,12	101617,37
86	59,33,55.7	30,5,54.31	52976,18	101623,71
87	59,33,51.7	30,5,54.28	52852,09	101623,39
88	59,33,51.4	30,5,54.29	52844,03	101623,64
89	59,33,51.3	30,5,54.88	52839,98	101632,92
90	59,33,50.5	30,6,0.183	52816,55	101716,09
91	59,33,50.4	30,6,0.651	52814,24	101723,45
92	59,33,50.4	30,6,0.975	52812,90	101728,55
93	59,33,50.0	30,6,3.992	52799,79	101775,95
94	59,33,51.3	30,6,4.744	52841,40	101787,71
95	59,33,51.2	30,6,6.004	52836,57	101807,52
96	59,33,50.7	30,6,8.647	52823,25	101849,02
97	59,33,49.4	30,6,7.912	52783,30	101837,54
98	59,33,49.0	30,6,11.08	52768,70	101887,37
99	59,33,48.6	30,6,14.08	52756,44	101934,47
100	59,33,48.4	30,6,15.42	52751,18	101955,54
101	59,33,48.3	30,6,15.84	52749,81	101962,11
102	59,33,48.1	30,6,16.72	52741,39	101975,94
103	59,33,47.9	30,6,17.22	52737,18	101983,84
104	59,33,44.5	30,6,15.34	52631,53	101954,52
105	59,33,41.9	30,6,12.85	52549,64	101915,61
106	59,33,41.4	30,6,12.40	52533,41	101908,46
107	59,33,40.5	30,6,11.27	52506,46	101890,84
108	59,33,39.6	30,6,10.31	52480,46	101875,71
109	59,33,38.8	30,6,9.457	52454,12	101862,33
110	59,33,37.1	30,6,12.45	52400,56	101909,56
111	59,33,36.0	30,6,14.65	52366,69	101944,17
112	59,33,35.5	30,6,15.45	52353,42	101956,59
113	59,33,35.2	30,6,16.10	52344,11	101966,87
114	59,33,34.8	30,6,17.38	52330,68	101986,95
115	59,33,42.2	30,6,31.08	52560,22	102201,88
116	59,33,42.9	30,6,32.13	52582,25	102218,22
117	59,33,42.7	30,6,32.56	52575,56	102224,99
118	59,33,37.5	30,6,43.60	52414,79	102398,65
119	59,33,37.1	30,6,45.03	52403,79	102421,09
120	59,33,37.7	30,6,45.34	52420,85	102425,99
121	59,33,37.9	30,6,45.43	52427,04	102427,46



Обозначение (номер) характерной точки	Координаты характерных точек во Всемирной геодезической системе координат (WGS-84)		Координаты характерных точек в местной системе координат (МСК)	
	Северной широты	Восточной долготы	X	Y
122	59,33,38.4	30,6,45.64	52442,25	102430,63
123	59,33,38.6	30,6,45.96	52449,45	102435,64
124	59,33,38.8	30,6,46.07	52455,31	102437,35
125	59,33,39.0	30,6,46.15	52460,71	102438,62
126	59,33,39.0	30,6,46.17	52462,08	102438,95
127	59,33,39.1	30,6,46.32	52465,67	102441,23
128	59,33,39.2	30,6,46.61	52467,71	102445,82
129	59,33,39.2	30,6,46.86	52467,66	102449,84
130	59,33,39.1	30,6,47.18	52464,21	102454,76
131	59,33,39.0	30,6,47.57	52461,28	102460,96
132	59,33,39.0	30,6,47.85	52460,81	102465,36
133	59,33,39.0	30,6,48.16	52461,63	102470,28
134	59,33,39.4	30,6,48.74	52473,86	102479,31
135	59,33,39.2	30,6,49.48	52467,69	102490,98
136	59,33,39.7	30,6,50.09	52484,56	102500,44
137	59,33,41.2	30,6,51.81	52531,00	102527,44
138	59,33,42.0	30,6,52.39	52553,97	102536,39
139	59,33,42.1	30,6,52.50	52557,10	102538,23
140	59,33,42.5	30,6,52.94	52570,25	102545,03
141	59,33,43.4	30,6,53.69	52596,74	102556,79
142	59,33,45.4	30,6,55.70	52659,49	102588,23
143	59,33,45.5	30,6,55.47	52662,53	102584,74
144	59,33,45.7	30,6,55.87	52669,29	102590,97
145	59,33,48.6	30,7,0.624	52759,13	102665,36
146	59,33,52.7	30,7,7.082	52885,49	102766,52
147	59,33,53.1	30,7,7.518	52898,72	102773,36
148	59,33,58.1	30,7,11.45	53053,52	102834,91
149	59,33,58.2	30,7,11.51	53057,75	102835,79
150	59,33,58.5	30,7,11.68	53065,09	102838,49
151	59,33,58.5	30,7,11.60	53065,61	102837,25
152	59,33,58.8	30,7,11.84	53075,33	102841,01
153	59,33,58.8	30,7,11.92	53074,85	102842,25
154	59,33,59.4	30,7,12.39	53094,00	102849,61
155	59,33,59.5	30,7,12.24	53096,91	102847,28
156	59,33,59.6	30,7,12.33	53099,50	102848,61
157	59,33,59.8	30,7,12.49	53105,97	102851,13
163	59,34,14.7	30,6,58.27	53567,69	102627,09
164	59,34,14.6	30,6,58.62	53562,01	102632,54
165	59,34,14.8	30,6,59.03	53568,46	102638,98
166	59,34,14.9	30,6,58.69	53574,02	102633,54
167	59,34,14.7	30,6,58.27	53567,69	102627,09

**Описание границ территории объекта культурного наследия  
федерального значения – «Ансамбль Гатчинского дворца и парка»**

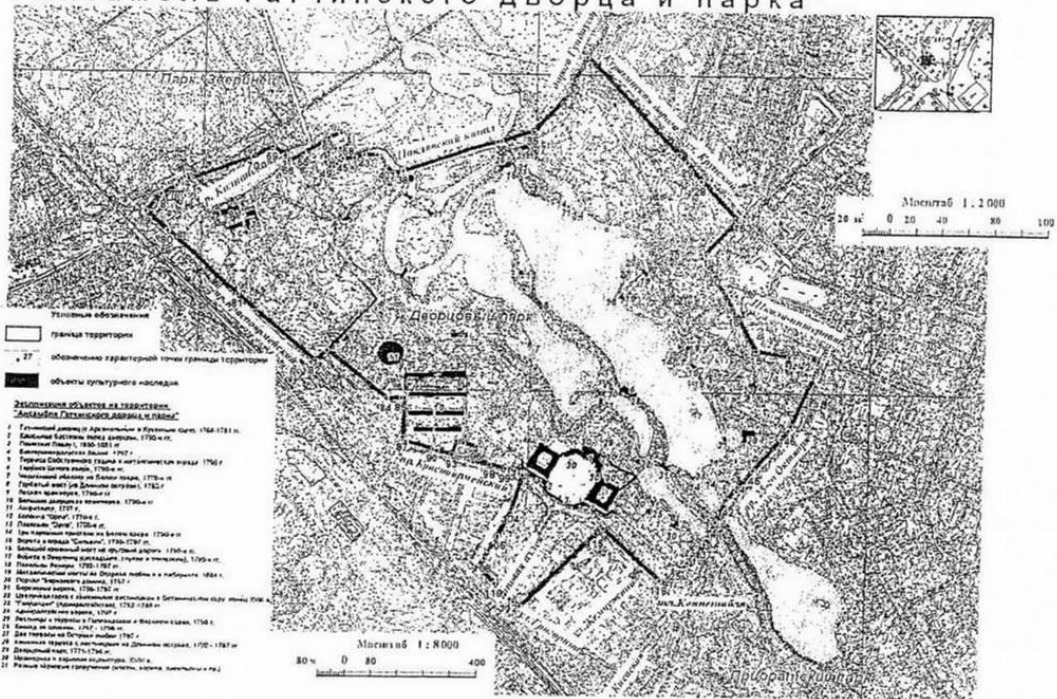
От т.1 до т. 66 граница проходит в западном направлении по границе кадастрового участка 47:25:0110001:19, от т. 66 до т. 67 вдоль моста, от т. 67 до т. 71 по границе кадастрового участка 47:25:0110001:19, от т. 71 до т. 72 через р. Колпанскую, от т. 72 до т. 85 по границе кадастрового участка 47:25:0110001:19, от т. 85 до т. 86 перпендикулярно ул. Нестерова, от т. 86 до т. 87 по границе кадастрового участка 47:25:0110001:1, от т. 87 до т. 91 по

границе кадастрового участка 47:25:0110001:19, от т. 91 до т. 92 параллельно Красноармейскому проспекту, от т. 92 до т. 103 по границе кадастрового участка 47:25:0110001:19, от т. 103 до т. 109 в южном направлении до ул. Григорина, от т. 109 до т. 114 вдоль ул. Григорина по нечетной стороне, от т. 114 до т. 116 в северо-восточном направлении до Красноармейского пр., от т. 116 до т. 119 по границе кадастрового участка 47:25:0110001:19, от т. 119 до т. 134 вдоль рва, от т. 134 до т. 135 перпендикулярно рву, от т. 135 до т. 157 по границе кадастрового участка 47:25:0110001:19, от т. 163 до т. 167 по периметру здания караулки.


Приложение № 1  
 к приказу комитета по  
 культуре от 01-03/14-01  
 № 20.01.2014

Границы территории объекта культурного наследия федерального значения  
 «Ансамбль Гатчинского дворца и парка», (г. Гатчина, дворцовый парк)

Границы территории объекта культурного наследия  
 "Ансамбль Гатчинского дворца и парка"



**2.5.2. Копия Приказа Комитета по культуре Ленинградской области № 01-03/16-166 от 16 сентября 2016 г.**



**АДМИНИСТРАЦИЯ ЛЕНИНГРАДСКОЙ ОБЛАСТИ  
КОМИТЕТ ПО КУЛЬТУРЕ ЛЕНИНГРАДСКОЙ ОБЛАСТИ**

«16» сентября 2016 г.

ПРИКАЗ

№ 01-03/16-166

Санкт-Петербург

**Об установлении границы территории  
объекта культурного наследия федерального значения  
«Приоратский парк»**

В соответствии со статьями 9.1, 33 Федерального закона от 25 июня 2002 года № 73-ФЗ «Об объектах культурного наследия (памятниках истории и культуры) народов Российской Федерации» на основании проекта границ территории приказываю:

1. Установить границы территории объекта культурного наследия федерального значения, поставленного на государственную охрану Постановлением Совета Министров РСФСР от 30 августа 1960 года № 1327 «Приоратский парк», местонахождение: Ленинградская область, г. Гатчина, согласно приложению на 9 листах.

2. Начальнику отдела по осуществлению полномочий Российской Федерации в сфере объектов культурного наследия департамента государственной охраны, сохранения и использования объектов культурного наследия комитета по культуре Ленинградской области обеспечить внесение сведений о наличии границы территории объекта культурного наследия федерального значения «Приоратский парк» в единый государственный реестр объектов культурного наследия (памятников истории и культуры) народов Российской Федерации.

3. Настоящий приказ вступает в силу со дня его официального опубликования.

4. Контроль за исполнением настоящего приказа возложить на заместителя начальника департамента государственной охраны, сохранения и использования объектов культурного наследия комитета по культуре Ленинградской области.

Председатель комитета по культуре  
Ленинградской области

Е.В. Чайковский

Приложение 1  
к приказу комитета по культуре  
Ленинградской области  
от «16» 09 2016 г.  
№ 01-03/16-166

Граница территории объекта культурного наследия федерального значения  
«Приоратский парк»  
(площадь 167,5 га)

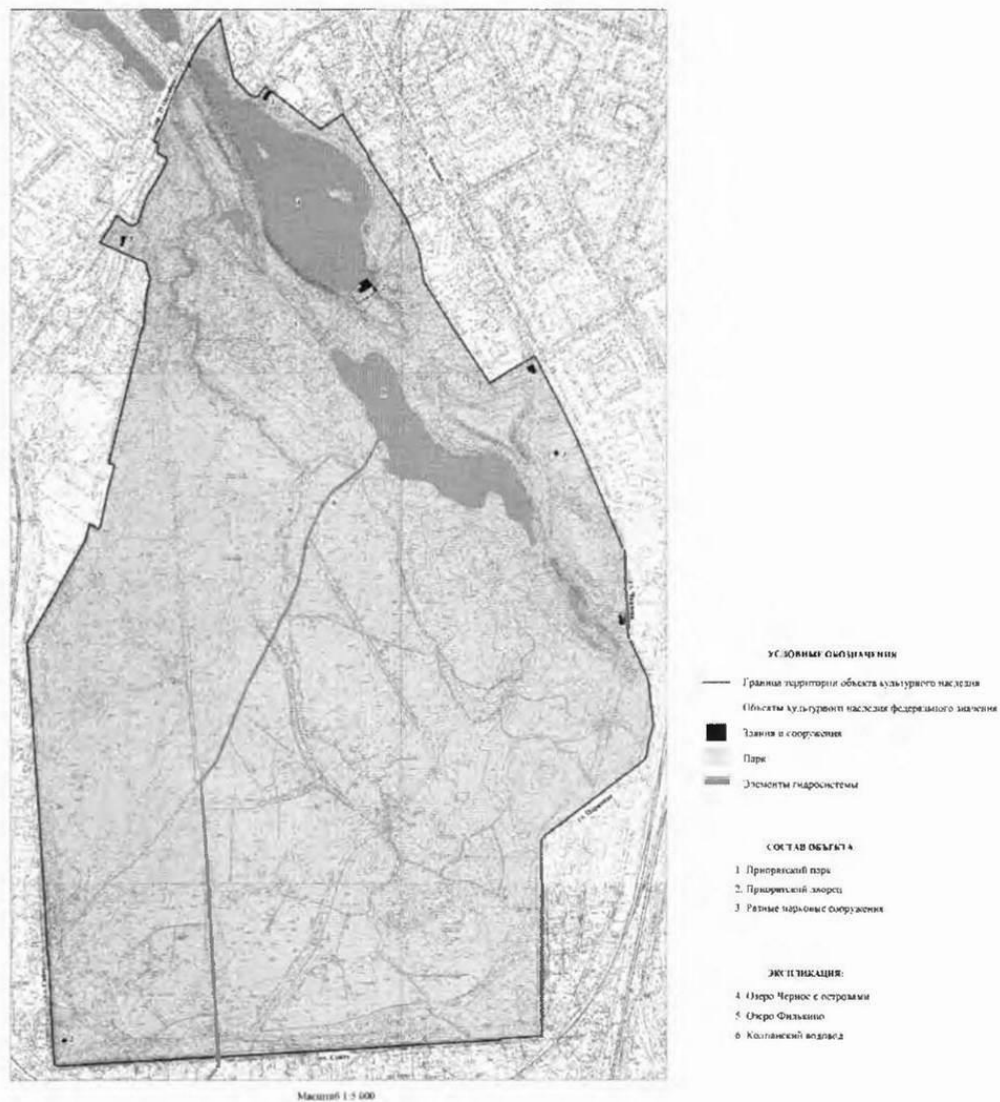
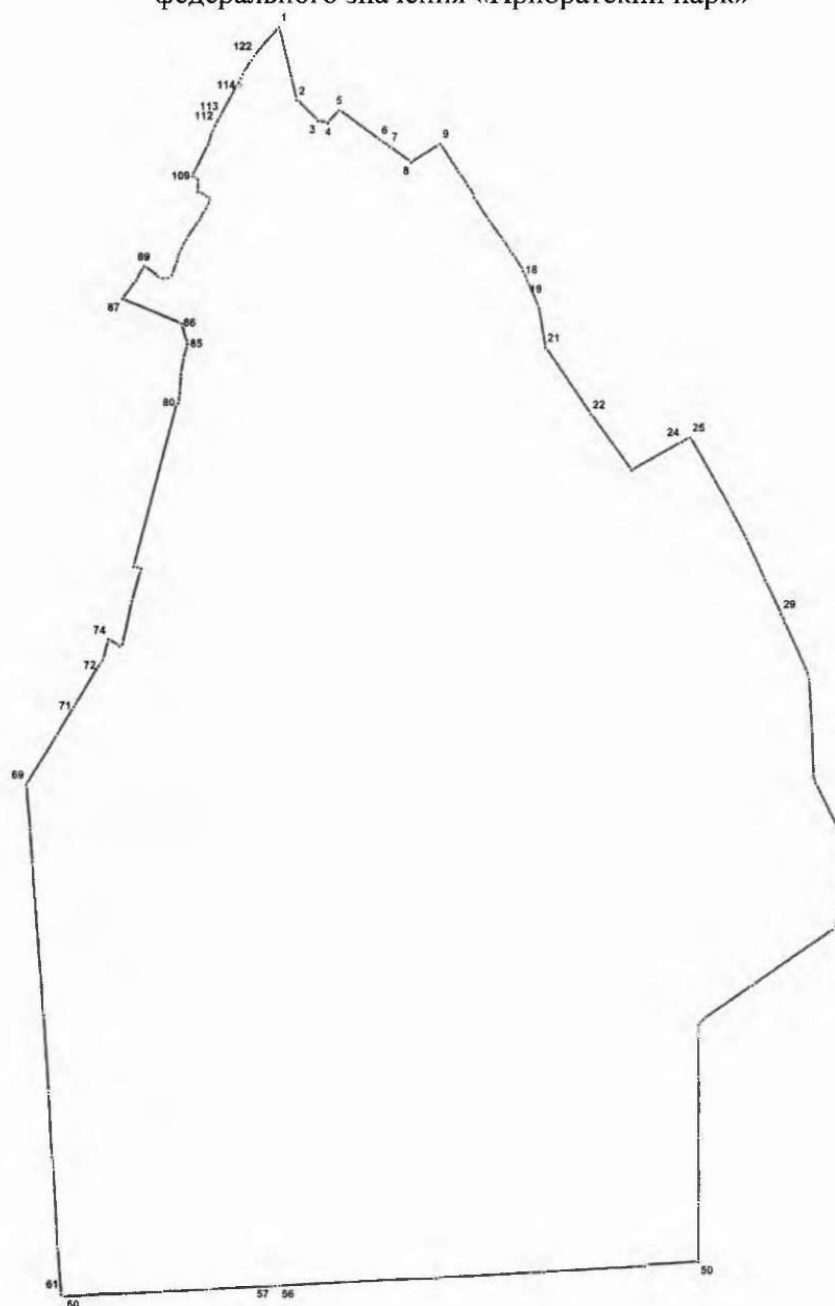


Схема характерных точек границ территории объекта культурного наследия  
федерального значения «Приоратский парк»



УСЛОВНЫЕ ОБОЗНАЧЕНИЯ

— Граница территории объекта культурного наследия

• 1 Номер поворотной точки

Координаты характерных границ территории  
 объекта культурного наследия федерального значения «Приоратский парк»:

Номер характерной точки	Координаты характерных точек в МСК (метры)	
	X	Y
1	2	3
1	52696.48	102642.08
2	52580.61	102668.67
3	52546.92	102700.48
4	52543.25	102715.26
5	52563.93	102732.39
6	52516.67	102793.55
7	52505.22	102808.45
8	52480.31	102841.03
9	52509.67	102884.84
10	52464.74	102912.64
11	52442.50	102926.76
12	52424.27	102937.21
13	52423.27	102935.54
14	52386.24	102958.11
15	52352.77	102980.46
16	52336.09	102990.58
17	52330.98	102994.81
18	52304.07	103010.04
19	52288.06	103016.49
20	52243.80	103034.39
21	52180.42	103044.51

1	2	3
22	52071.23	103113.34
23	51980.16	103175.06
24	52025.86	103251.00
25	52033.31	103263.57
26	51919.89	103323.83
27	51871.07	103348.19
28	51805.02	103376.43
29	51750.76	103400.22
30	51736.86	103405.78
31	51655.69	103440.14
32	51646.46	103442.37
33	51564.29	103446.59
34	51489.56	103448.93
35	51477.44	103452.26
36	51402.28	103487.51
37	51395.05	103489.29
38	51309.76	103498.63
39	51276.07	103489.51
40	51255.28	103486.29
41	51245.16	103483.84
42	51239.04	103478.51
43	51149.31	103358.64
44	51094.27	103284.58
45	51085.82	103277.35
46	51069.03	103275.80
47	50999.97	103277.80



1	2	3
48	50909.02	103277.69
49	50799.16	103277.69
50	50704.97	103277.91
51	50700.30	103198.63
52	50697.64	103197.52
53	50688.29	103044.29
54	50678.29	102882.17
55	50671.39	102750.74
56	50665.28	102645.55
57	50664.61	102632.76
58	50659.27	102541.13
59	50654.60	102466.52
60	50646.82	102321.41
61	50650.15	102315.52
62	50725.21	102310.18
63	50854.98	102303.29
64	50872.54	102300.95
65	50975.84	102295.73
66	51099.27	102287.61
67	51348.01	102270.26
68	51400.83	102267.48
69	51473.55	102261.59
70	51556.73	102308.85
71	51599.87	102332.75
72	51665.81	102370.56
73	51674.93	102376.23

1	2	3
74	51708.06	102384.90
75	51697.50	102401.25
76	51701.17	102405.92
77	51770.22	102419.93
78	51822.37	102433.83
79	51825.82	102422.38
80	52089.46	102487.87
81	52088.57	102489.87
82	52105.70	102491.76
83	52135.94	102493.65
84	52160.51	102497.32
85	52185.31	102503.77
86	52218.56	102494.43
87	52257.59	102405.14
88	52288.06	102425.71
89	52310.74	102437.83
90	52294.28	102458.63
91	52291.84	102463.07
92	52291.28	102465.74
93	52291.39	102470.86
94	52292.17	102473.42
95	52294.84	102477.75
96	52296.84	102479.64
97	52319.52	102487.54
98	52330.20	102490.32
99	52340.32	102494.32

1	2	3
100	52354.66	102501.44
101	52386.46	102521.12
102	52404.70	102531.01
103	52413.71	102535.24
104	52419.82	102536.91
105	52423.71	102535.80
106	52425.60	102532.35
107	52432.61	102518.45
108	52452.96	102518.78
109	52457.52	102510.33
110	52509.22	102534.57
111	52530.79	102541.02
112	52539.36	102544.80
113	52554.70	102552.48
114	52604.52	102578.16
115	52602.40	102582.5
116	52605.41	102583.61
117	52606.63	102580.61
118	52608.96	102580.38
119	52615.30	102583.72
120	52621.31	102586.95
121	52644.10	102599.73
122	52650.00	102603.62

### Описание границ территории объекта культурного наследия федерального значения «Приоратский парк»:

Граница территории объекта культурного наследия «Приоратский парк» от точки 1 до точки 2 проходит на юго-восток вдоль березовой аллеи, от точки 2 до точки 3 проходит по прямой в створе с оградой участка дома № 64 по улице Чкалова, от точки 3 до точки 4 проходит на восток по прямой, пересекая Банный переулок, от точки 4 до точки 5 проходит на северо-восток вдоль ограды участка дома № 1 по Банному переулку, от точки 5 до точки 6 проходит на юго-восток по прямой в створе с оградой земельного участка дома № 62 по улице Чкалова, от точки 6 до точки 7 совпадает с южной границей земельного участка с кадастровым номером 47:25:0102013, от точки 7 до точки 8 проходит на юго-восток по прямой в створе с южной границей земельного участка с кадастровым номером 47:25:0102013, от точки 8 до точки 9 проходит на северо-восток по прямой, от точки 9 до точки 18 проходит на юг по западным границам земельных участков, расположенных вдоль улицы Чкалова, от точки 18 до точки 19 проходит на юг по прямой, пересекая улицу Леонова, от точки 19 до точки 21 проходит на юг по восточной бровке дороги, расположенной вдоль озера Черного, от точки 21 до точки 22 проходит на юг по западным границам земельных участков, расположенных вдоль улицы Чкалова, от точки 22 до точки 24 совпадает с границей территории объекта культурного наследия регионального значения «Здание реального училища, 1903 г. В этой школе учились Герои Советского Союза: генерал-майор авиации Сандалов В.А. и летчик Ширяев В.А., повторивший подвиг Николая Гастелло в боях за Калмыкию в 1942 г. Здесь учились также вице-адмирал Крупский М.А. и знаменитый полярный летчик Чухновский Б.Г.», от точки 24 до точки 25 проходит на северо-восток по прямой, от точки 25 до точки 29 проходит на юг по восточной берме мелиоративной канавы, расположенной с западной стороны улицы Чкалова, от точки 29 до 50 проходит на юг по восточной берме мелиоративной канавы, расположенной с западной стороны улицы Парковой, от точки 50 до точки 56 проходит на запад по южной берме мелиоративной канавы, расположенной с северной стороны улицы Сойту, от точки 56 до точки 57 совпадает с северной границей территории объекта культурного наследия федерального значения «Колпанский водовод», от точки 57 до точки 60 проходит на запад по южной берме мелиоративной канавы, расположенной с северной стороны улицы Сойту, от точки 60 до точки 61 проходит на северо-запад по восточной бровке улицы Сойту, от точки 61 до точки 69 проходит на север по западной берме мелиоративной канавы, расположенной с восточной стороны улицы Сойту, от точки 69 до точки 71 проходит на северо-восток по западной берме мелиоративной канавы, от точки 71 до точки 72 проходит на северо-восток по границе

земельного участка с кадастровым номером 47:25:0106030:20, от точки 72 до точки 74 проходит на север по западной берме мелиоративной канавы, от точки 74 до точки 80 проходит на север по границе земельного участка с кадастровым номером 47:25:0106030:3, от точки 80 до точки 85 проходит на север по западной берме мелиоративной канавы, от точки 85 до точки 86 проходит на северо-запад вдоль парковой аллеи, от точки 86 до точки 87 проходит на запад по прямой в створе с внутриквартальным проездом, от точки 87 до точки 89 проходит на северо-восток по восточной бровке тротуара улицы Киевской, от точки 89 до точки 109 совпадает с границей территории объекта культурного наследия федерального значения «Обелиск и площадь «Коннетабль» с подпорными стенками», от точки 109 до точки 112 проходит на северо-восток по восточной бровке тротуара проспекта 25-го Октября, от точки 112 до точки 113 совпадает с границей территории объекта культурного наследия регионального значения «Трехарочный мост», от точки 113 до точки 114 проходит на северо-восток по восточной бровке тротуара проспекта 25-го Октября, от точки 114 до точки 122 совпадает с границей территории объекта культурного наследия федерального значения «Адмиралтейский мост и две кордегардии», от точки 122 до точки 1 проходит на северо-восток по западной бровке тротуара проспекта 25-го Октября.

**2.5.3. Копия Приказа Комитета по культуре Ленинградской области № 01-03/17-3 от 13 января 2017 г.**



**АДМИНИСТРАЦИЯ ЛЕНИНГРАДСКОЙ ОБЛАСТИ  
КОМИТЕТ ПО КУЛЬТУРЕ ЛЕНИНГРАДСКОЙ ОБЛАСТИ**

«13» января 2017 г.

ПРИКАЗ

№ 01-03/17-3

Санкт-Петербург

**Об установлении границы территории  
объекта культурного наследия федерального значения  
«Казармы Кирасирского полка», кон. XVIII в.**

В соответствии со статьями 9.1, 33 Федерального закона от 25 июня 2002 года № 73-ФЗ «Об объектах культурного наследия (памятниках истории и культуры) народов Российской Федерации» на основании проекта границ территории приказываю:

1. Установить границы территории объекта культурного наследия федерального значения, поставленного на государственную охрану Постановлением Совета Министров РСФСР от 30 августа 1960 года № 1327 «Казармы Кирасирского полка», кон. XVIII в., расположенного по адресу (местонахождение): Ленинградская область, Гатчинский муниципальный район, Гатчинское городское поселение, город Гатчина, проспект Красноармейский, дом 2, согласно приложению 1 к настоящему приказу.

2. Начальнику отдела по осуществлению полномочий Российской Федерации в сфере объектов культурного наследия департамента государственной охраны, сохранения и использования объектов культурного наследия комитета по культуре Ленинградской области обеспечить внесение сведений о границах территории объекта культурного наследия федерального значения «Казармы Кирасирского полка», кон. XVIII в. в единый государственный реестр объектов культурного наследия (памятников истории и культуры) народов Российской Федерации.

3. Настоящий приказ вступает в силу со дня его официального опубликования.

4. Контроль за исполнением настоящего приказа возложить на заместителя начальника департамента государственной охраны, сохранения и использования объектов культурного наследия комитета по культуре Ленинградской области.

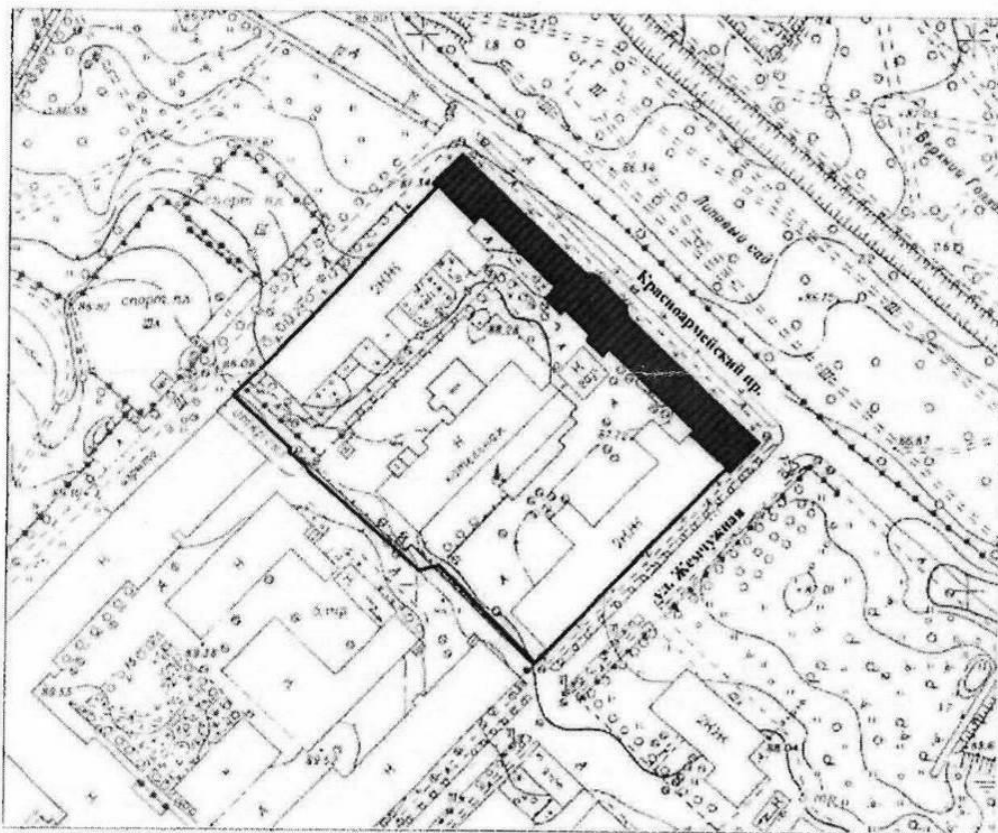
Председатель комитета по культуре  
Ленинградской области

Е.В. Чайковский

Приложение 1  
к приказу комитета по культуре  
Ленинградской области  
от «13» 01 2017 г. № 01-03/17-3

**План границ территории  
объекта культурного наследия федерального значения  
«Казармы Кирасирского полка»  
Ленинградская область, Гатчинский муниципальный район, Гатчинское городское  
поселение, город Гатчина, проспект Красноармейский, дом 2**

**1. Схема границ территории объекта культурного наследия**



масштаб 1 : 2 000

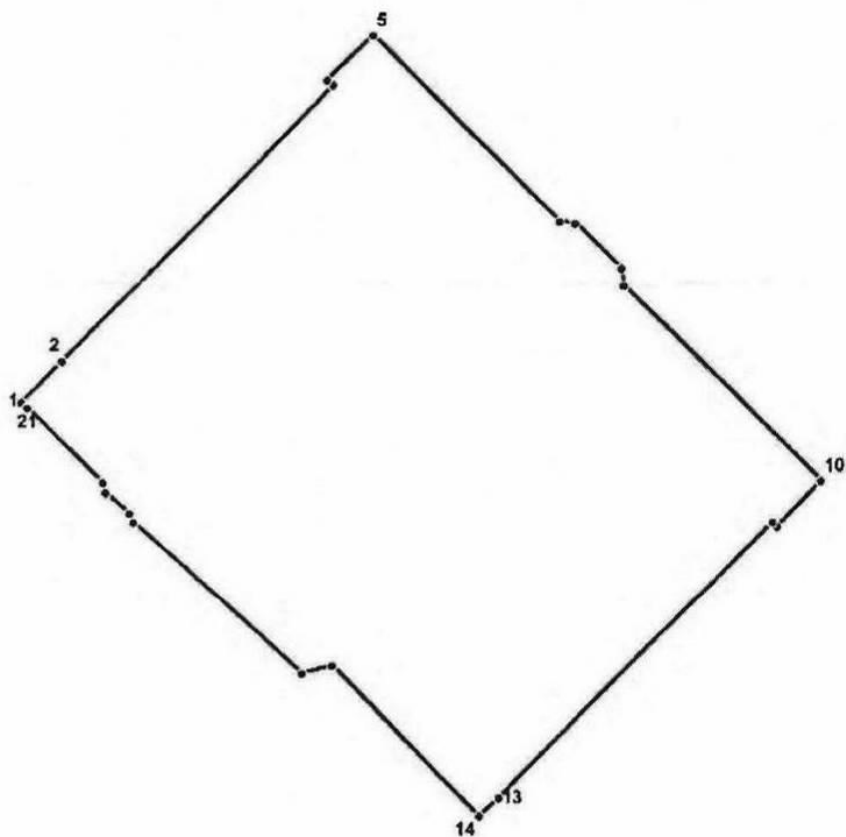
**УСЛОВНЫЕ ОБОЗНАЧЕНИЯ**

- Граница территории объекта культурного наследия
- Объект культурного наследия федерального значения

## 2. Описание границ территории объекта культурного наследия:

Граница территории объекта культурного наследия «Казармы кирасирского полка» от точки 1 до точки 2 проходит в створе западной стены здания объекта, от точки 2 до точки 5 – по западной части фундамента здания, от точки 5 до точки 10 – по северной части фундамента здания, от точки 10 до точки 13 по восточной части фундамента здания, от точки 13 до точки 14 – в створе восточной стены здания, от точки 14 до точки 1 по границе земельного участка с кадастровым номером 47:25:0107004:1, от точки 14 до точки 21 по границе земельного участка с кадастровым номером 47:25:0107004:1.

## 3. План поворотных точек границ территории объекта культурного наследия:



### УСЛОВНЫЕ ОБОЗНАЧЕНИЯ

- Граница территории объекта культурного наследия
- 1 Номер поворотной точки



**4. Координаты поворотных точек границ территории объекта культурного наследия:**

Номер поворотной точки	Координаты поворотных точек в МСК (метры)	
	X	Y
1	2	3
1	52468,83	102133,41
2	52478,58	102142,92
3	52544,84	102205,63
4	52546,08	102204,24
5	52556,58	102215,05
6	52513,59	102260,30
7	52513,20	102263,97
8	52502,65	102274,86
9	52498,54	102275,41
10	52453,28	102322,97
11	52442,33	102312,76
12	52443,27	102311,57
13	52376,69	102248,25
14	52372,20	102243,64
15	52407,06	102207,85
16	52405,13	102200,61
17	52440,75	102160,24
18	52442,92	102159,27
19	52447,88	102153,57
20	52450,18	102152,93
21	52467,38	102134,97

**2.5.4. Копия Приказа Комитета по культуре Ленинградской области № 01-03/17-5 от 26 января 2017 г.**



АДМИНИСТРАЦИЯ ЛЕНИНГРАДСКОЙ ОБЛАСТИ  
КОМИТЕТ ПО КУЛЬТУРЕ ЛЕНИНГРАДСКОЙ ОБЛАСТИ

ПРИКАЗ

«26» января 2017 г.

№ 01-03/17-5

Санкт-Петербург

**Об установлении границ территории  
объекта культурного наследия федерального значения  
«Ансамбль госпитального городка», XVIII - XIX вв.**

В соответствии со статьями 9.1, 33 Федерального закона от 25 июня 2002 года № 73-ФЗ «Об объектах культурного наследия (памятниках истории и культуры) народов Российской Федерации» на основании проекта границ территории, разработанного в рамках проектирования объединенной зоны охраны объектов культурного наследия г. Гатчины в соответствии с государственным контрактом от 19.05.2016 г. № 6, приказываю:

1. Установить границы территории объекта культурного наследия федерального значения поставленного на государственную охрану Указом Президента Российской Федерации от 20 февраля 1995 года № 176 «Ансамбль госпитального городка», XVIII - XIX вв., расположенного по адресу (местонахождение): Ленинградская область, г. Гатчина, пер. Госпитальный, д.4, ул. Киргетова, д.1, д.3, пр. 25 Октября, д. 23, 10, 12, 21, ул. Красная д.17, 17а, ул. Радищева д.6, ба, согласно приложению 1 к настоящему приказу.

2. Начальнику отдела по осуществлению полномочий Российской Федерации в сфере объектов культурного наследия департамента государственной охраны, сохранения и использования объектов культурного наследия комитета по культуре Ленинградской области обеспечить


внесение сведений о границах территории объекта культурного наследия федерального значения «Ансамбль госпитального городка», XVIII - XIX вв. в единый государственный реестр объектов культурного наследия (памятников истории и культуры) народов Российской Федерации;

направление уведомлений собственникам земельных участков, расположенных в границах территории объекта культурного наследия федерального значения «Ансамбль госпитального городка», органу местного самоуправления муниципального образования, в орган регистрации прав для регистрации ограничений (обременений) прав в Едином государственном реестре недвижимости, в срок и в порядке, установленными действующим законодательством.

3. Настоящий приказ вступает в силу со дня его официального опубликования.

4. Контроль за исполнением настоящего приказа возложить на заместителя начальника департамента государственной охраны, сохранения и использования объектов культурного наследия комитета по культуре Ленинградской области.

Председатель комитета по культуре  
Ленинградской области

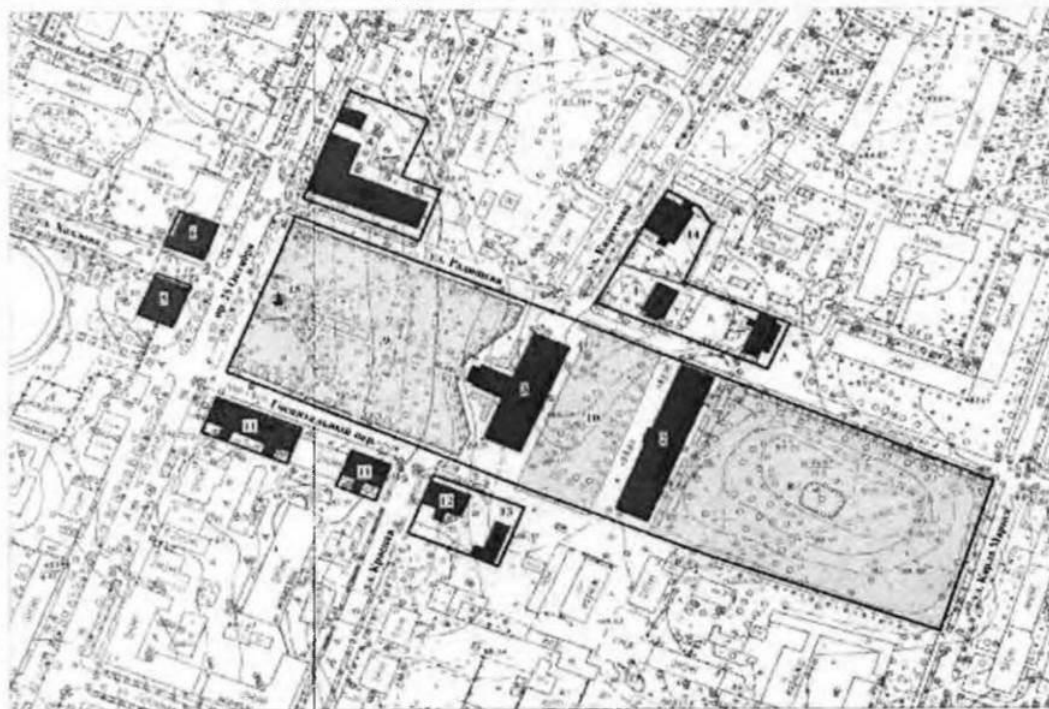


Е.В.Чайковский

Приложение 1  
к приказу комитета по культуре  
Ленинградской области  
от «06» 01 2017 г. № 01-03/17-5

План границ территории объекта культурного наследия федерального значения  
"Ансамбль госпитального городка"  
Ленинградская область, г. Гатчина, 25 Октября пр., 10, 12, 21, 23;  
Госпитальный пер., 4; Киргетова ул., 1, 3; Красная ул., 17, 17а; Радищева ул., 6, 6а)

1. Схема границ территории объекта культурного наследия



масштаб 1 : 2000

УСЛОВНЫЕ ОБОЗНАЧЕНИЯ

- Границы территории объекта культурного наследия
- Объект культурного наследия федерального значения
- Здания и сооружения
- Сады, скверы
- Объект культурного наследия регионального значения
- ▲ Памятник монументального искусства

ЭКСПЛИКАЦИЯ

- 1 Уния с прачечной. Адрес: г. Гатчина, ул. Радищева, 6
- 2 Богалельня. Адрес: г. Гатчина, Госпитальный пер., 4
- 3 Госпиталь. Адрес: г. Гатчина, ул. Киргетова, 1
- 4 Дом Чебышева Е. П. Кусельникова М. (бывший трактир) со службами. Адрес: г. Гатчина, пр. 25 Октября, 23
- 5 Дом жилой. Адрес: г. Гатчина, пр. 25 Октября, 10
- 6 Дом жилой. Адрес: г. Гатчина, пр. 25 Октября, 12
- 7 Постройки хозяйственных (погреб с кладовыми). Адрес: г. Гатчина, ул. Радищева, 6а
- 8 Сад за богалельней
- 9 Сад при госпитале
- 10 Сквер перед богалельней
- 11 Здание госпитальных служб. Адрес: г. Гатчина, пр. 25 Октября, 21
- 12 Здание госпитальных служб. Адрес: г. Гатчина, Красная ул., 17
- 13 Здание госпитальных служб. Адрес: г. Гатчина, Красная ул., 17а
- 14 Хозяйственная застройка. Адрес: г. Гатчина, ул. Киргетова, 3
- 15 Бювет Ленин П.И., 1958 г., см. Инвент. П.И.

## **2. Описание границ территории объекта культурного наследия:**

Граница территории объекта культурного наследия «Ансамбль госпитального городка» состоит из 8 участков.

### **Участок 1:**

от точки 1 до точки 2 проходит на юго-восток вдоль южной бровки проезжей части ул. Радищева, от точки 2 до точки 3 совпадает с границей земельного участка с кадастровым номером 47:25:0102037:1, от точки 3 до точки 5 проходит на юго-восток по южному поребрику тротуара ул. Радищева, от точки 5 до точки 6 проходит на юго-запад по западному поребрику тротуара ул. Карла Маркса, от точки 6 до точки 8 проходит на северо-запад по северному поребрику тротуара Госпитального пер., от точки 8 до точки 9 проходит на северо-запад по прямой, от точки 9 до точки 10 проходит на северо-запад по северному поребрику тротуара Госпитального пер., от точки 10 до точки 11 проходит на северо-запад вдоль северной бровки проезжей части Госпитального пер., от точки 11 до точки 1 проходит на северо-восток вдоль пр. 25 Октября по поребрику сада при госпитале.

### **Участок 2:**

От точки 12 до точки 13 совпадает с границей земельного участка с кадастровым номером 47:25:0102017:1, от точки 13 до точки 14 проходит на юго-запад по прямой, от 14 до точки 15 проходит на юго-восток по прямой вдоль внутриквартального проезда, от точки 15 до точки 16 проходит на юго-запад по западному поребрику проезда, от точки 16 до точки 17 проходит на северо-запад по северному поребрику тротуара ул. Радищева, от точки 17 до точки 18 проходит на северо-восток по прямой, от точки 18 до точки 19 проходит вдоль западной стены дома № 23 по пр. 25 Октября, от точки 19 до точки 20 проходит на северо-восток по прямой, от точки 20 до точки 21 проходит вдоль западной стены дома № 25 по пр. 25 Октября, от точки 21 до точки 12 проходит на северо-восток вдоль ограды.

### **Участок 3:**

От точки 22 до точки 26 проходит по внешнему контуру фундамента дома № 12 по пр. 25 Октября пр., от точки 26 до точки 27 проходит на северо-восток по прямой в створе с западной стеной дома № 12 по пр. 25 Октября, от точки 27 до точки 22 проходит на юго-восток по прямой в створе с северной стеной дома № 12 по пр. 25 Октября.

### **Участок 4:**

От точки 28 до точки 31 проходит по внешнему контуру фундамента дома № 10 по пр. 25 Октября.

Участок 5:

От точки 32 до точки 36 проходит по внешнему контуру фундамента дома № 21 по пр. 25 Октября, от точки 36 до точки 37 проходит на юго-запад по прямой в створе с восточной стеной дома № 21 по пр. 25 Октября, от точки 37 до точки 42 проходит на северо-восток в створе с выступающими частями дома № 21 по пр. 25 Октября, от точки 42 до точки 32 проходит на северо-восток по прямой в створе с западной стеной дома № 21 по пр. 25 Октября.

Участок 6:

От точки 43 до точки 46 проходит по внешнему контуру фундамента дома № 24 по Госпитальному пер., от точки 46 до точки 47 проходит на юго-запад по прямой в створе с восточной стеной дома № 24 по Госпитальному пер., от точки 47 до точки 50 проходит на северо-восток в створе с выступающей частью дома № 24 по Госпитальному пер., от точки 50 до точки 43 проходит на северо-восток по прямой в створе с западной стеной дома № 24 по Госпитальному пер.

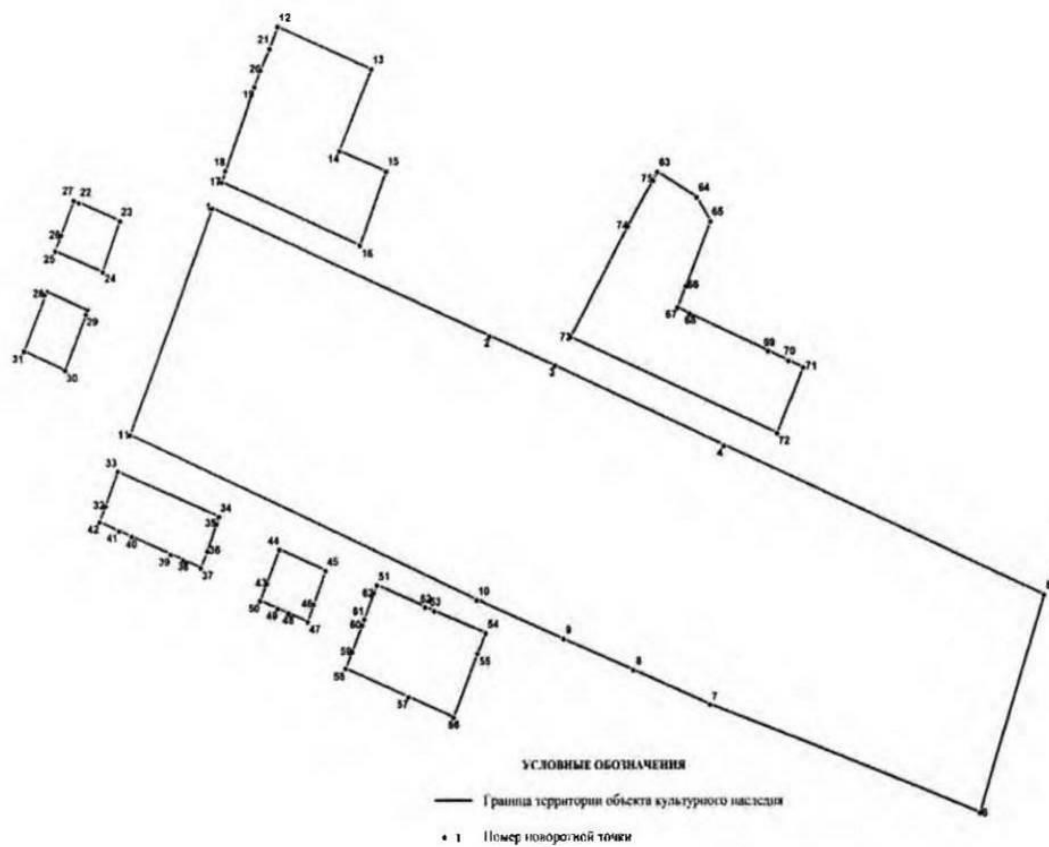
Участок 7:

От точки 51 до точки 53 совпадает с границей земельного участка с кадастровым номером 47:25:0102016:180, от точки 53 до точки 54 проходит на юго-восток по прямой, от точки 54 до точки 55 проходит на юго-запад по прямой, от точки 55 до точки 56 совпадает с границей земельного участка с кадастровым номером 47:25:0102016:9, от точки 56 до точки 58 совпадает с границей земельного участка с кадастровым номером 47:25:0102016:192, от точки 58 до точки 59 проходит на северо-восток по прямой, от точки 59 до точки 62 совпадает с границей земельного участка с кадастровым номером 47:25:0102016:180, от точки 62 до точки 51 совпадает с границей земельного участка с кадастровым номером 47:25:0102016:180.

Участок 8:

От точки 63 до точки 66 совпадает с границей земельного участка с кадастровым номером 47:25:0102036:690, от точки 66 до точки 67 проходит на юго-запад по прямой, от точки 67 до точки 68 совпадает с границей земельного участка с кадастровым номером 47:25:0102036:691, от точки 68 до точки 69 проходит на юго-восток по прямой в створе северной стены дома № 6а по ул. Радищева, от точки 69 до точки 70 проходит на юго-восток вдоль северной стены дома № 6а по ул. Радищева, от точки 70 до точки 71 проходит на юго-восток по прямой в створе северной стены дома № 6а по ул. Радищева, от точки 71 до точки 72 проходит на юго-запад вдоль восточного поребрика проезда, от точки 72 до точки 73 проходит на северо-запад по северному поребрику тротуара ул. Радищева, от точки 73 до точки 74 проходит на северо-восток по восточной бровке тротуара ул. Киргетова, от точки 74 до точки 75 проходит на северо-восток вдоль западной стены дома № 3 по ул. Киргетова, от точки 75 до точки 63 проходит на северо-восток по прямой.

### 3. План поворотных точек границ территории объекта культурного наследия:



4. Координаты поворотных точек границ территории объекта культурного наследия:

Номер поворотной точки	Координаты поворотных точек в МСК (метры)	
	X	Y
1	2	3
1	53363.87	102990.92
2	53316.50	103104.22
3	53305.49	103130.80
4	53275.91	103199.63
5	53220.42	103330.95
6	53140.03	103305.04
7	53180.06	103194.40
8	53192.96	103163.27
9	53204.63	103134.69
10	53219.09	103099.22
11	53280.25	102957.67
12	53431.03	103017.27
13	53414.90	103055.52
14	53384.88	103042.40
15	53377.21	103061.64
16	53350.08	103050.85
17	53373.32	102994.59
18	53377.54	102996.14
19	53408.45	103007.82
20	53414.57	103010.38
21	53422.80	103013.93
22	53365.98	102936.76
23	53359.31	102953.44
24	53340.74	102946.44
25	53348.30	102927.09
26	53354.08	102929.54
27	53366.76	102934.76
28	53332.29	102922.75
29	53325.06	102939.66
30	53304.15	102931.32
31	53311.38	102914.41
32	53254.01	102947.77
33	53266.68	102952.78
34	53250.00	102993.81
35	53247.22	102992.81
36	53237.33	102989.14
37	53231.21	102986.58
38	53234.21	102979.35
39	53236.21	102974.24
40	53242.77	102958.45
41	53244.78	102953.33
42	53248.11	102945.44



1	2	3
43	53225.32	103013.16
44	53237.88	103018.27
45	53230.10	103037.28
46	53217.64	103032.39
47	53211.20	103029.95
48	53214.42	103021.94
49	53216.09	103017.71
50	53218.98	103010.60
51	53224.65	103058.19
52	53216.53	103077.98
53	53215.09	103081.65
54	53205.41	103084.21
55	53199.07	103099.44
56	53175.50	103089.77
57	53183.17	103071.20
58	53190.62	103074.20
59	53199.85	103048.29
60	53209.97	103052.18
61	53212.08	103052.96
62	53221.76	103056.97
63	53376.81	103172.47
64	53367.33	103188.41
65	53358.60	103194.06
66	53335.07	103184.13
67	53327.08	103180.70
68	53324.73	103185.54
69	53310.80	103217.51
70	53307.23	103225.82
71	53304.66	103231.78
72	53280.41	103221.21
73	53316.08	103137.40
74	53356.84	103160.52
75	53373.64	103170.59

**2.5.5. Копия Приказа Комитета по культуре Ленинградской области № 01-03/17-11 от 09 февраля 2017 г.**



**АДМИНИСТРАЦИЯ ЛЕНИНГРАДСКОЙ ОБЛАСТИ  
КОМИТЕТ ПО КУЛЬТУРЕ ЛЕНИНГРАДСКОЙ ОБЛАСТИ**

**ПРИКАЗ**

«9» февраля 2017 г.

№ 01-03/17-11

Санкт-Петербург

**Об установлении границ территории  
объекта культурного наследия федерального значения  
«Смоленские (Двинские) ворота», 1831 - 1832 гг.**

В соответствии со статьями 9.1, 33 Федерального закона от 25 июня 2002 года № 73-ФЗ «Об объектах культурного наследия (памятниках истории и культуры) народов Российской Федерации» на основании проекта границ территории, разработанного в рамках проектирования объединенной зоны охраны объектов культурного наследия г. Гатчины в соответствии с государственным контрактом от 19.05.2016 г. № 6, приказываю:

1. Установить границы территории объекта культурного наследия федерального значения, поставленного на государственную охрану Постановлением Совета Министров РСФСР от 30 августа 1960 года № 1327, «Смоленские (Двинские) ворота», 1831 - 1832 гг., расположенного по адресу (местонахождение): Ленинградская область, Гатчинский район, г. Гатчина, ул. Киевская, 4, строение 1, согласно приложению 1 к настоящему приказу.

2. Начальнику отдела по осуществлению полномочий Российской Федерации в сфере объектов культурного наследия департамента государственной охраны, сохранения и использования объектов культурного наследия комитета по культуре Ленинградской области обеспечить

внесение сведений о границах территории объекта культурного наследия федерального значения «Смоленские (Двинские) ворота», 1831 - 1832 гг. в единый государственный реестр объектов культурного наследия (памятников истории и культуры) народов Российской Федерации;

направление уведомлений собственникам земельных участков, расположенных в границах территории объекта культурного наследия федерального значения «Смоленские (Двинские) ворота», 1831 - 1832 гг., органу местного самоуправления муниципального образования, в орган регистрации прав для регистрации ограничений (обременений) прав в Едином государственном реестре недвижимости, в срок и в порядке, установленными действующим законодательством.

3. Настоящий приказ вступает в силу со дня его официального опубликования.

4. Контроль за исполнением настоящего приказа возложить на заместителя начальника департамента государственной охраны, сохранения и использования объектов культурного наследия комитета по культуре Ленинградской области.

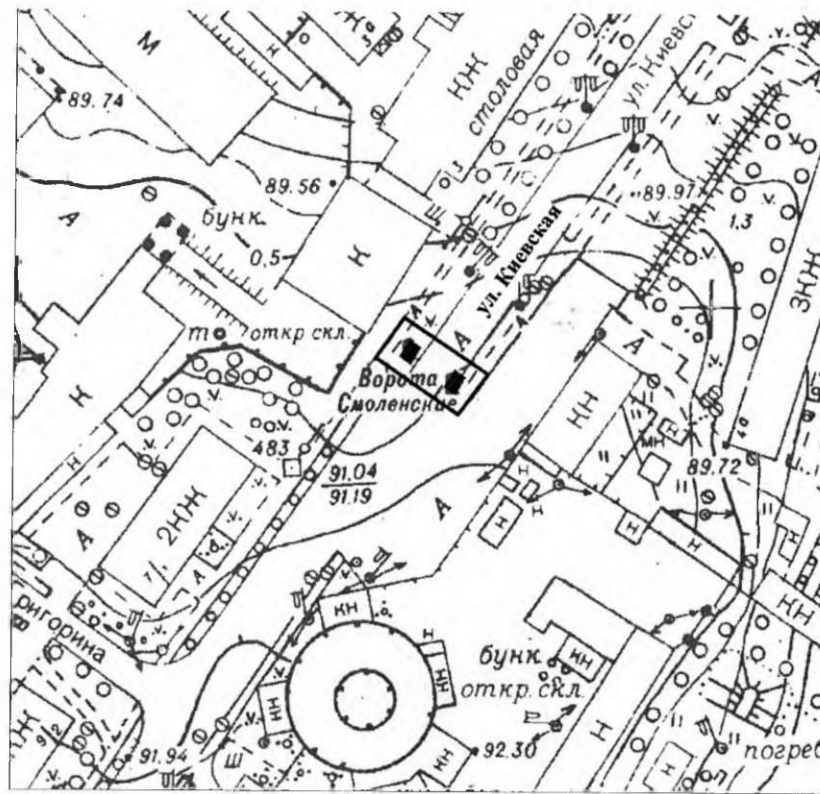
Председатель комитета по культуре  
Ленинградской области



Е.В.Чайковский



План границ территории  
объекта культурного наследия федерального значения  
«Смоленские (Двинские) ворота», 1831-1832 гг.  
(Ленинградская область, Гатчинский район, г. Гатчина, ул. Киевская, 4, строение 1)

1. Схема границ территории объекта культурного наследия



масштаб 1 : 1 000

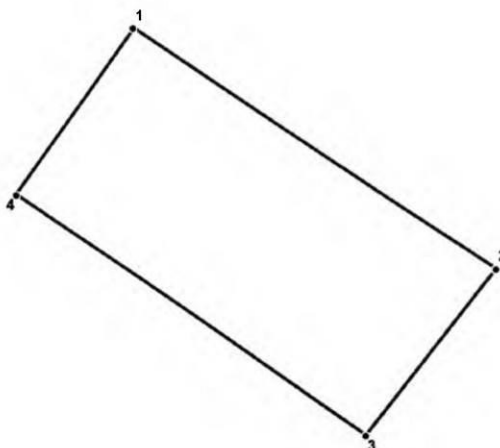
УСЛОВНЫЕ ОБОЗНАЧЕНИЯ

-  Граница территории объекта культурного наследия
-  Объект культурного наследия федерального значения

## 2. Описание границ территории объекта культурного наследия:

Граница территории объекта культурного наследия «Смоленские (Двинские) ворота» от точки 1 до точки 2 проходит на юго-восток по прямой, пересекает улицу Киевскую, от точки 2 до точки 3 совпадает с границей территории объекта культурного наследия «Круглая рига», от точки 3 до точки 4 проходит на северо-запад по прямой, пересекает улицу Киевскую, от точки 4 до точки 1 проходит на северо-восток вдоль западной стороны тротуара улицы Киевской.

## 3. План поворотных точек границ территории объекта культурного наследия:



### УСЛОВНЫЕ ОБОЗНАЧЕНИЯ

- Граница территории объекта культурного наследия
- 1 Номер поворотной точки

## 4. Координаты поворотных точек границ территории объекта культурного наследия:

Номер поворотной точки	Координаты поворотных точек в МСК (метры)	
	X	Y
1	2	3
1	52197.43	102335.98
2	52185.40	102354.30
3	52177.07	102347.83
4	52189.09	102330.20

**2.5.6. Копия Приказа Комитета по культуре Ленинградской области № 01-03/17-12 от 09 февраля 2017 г.**



АДМИНИСТРАЦИЯ ЛЕНИНГРАДСКОЙ ОБЛАСТИ  
КОМИТЕТ ПО КУЛЬТУРЕ ЛЕНИНГРАДСКОЙ ОБЛАСТИ

ПРИКАЗ

«9» февраля 2017 г.

№ 01-03/17-12

Санкт-Петербург

**Об установлении границ территории  
объекта культурного наследия федерального значения  
«Адмиралтейский мост и две кордегардии», 1790-е годы**

В соответствии со статьями 9.1, 33 Федерального закона от 25 июня 2002 года № 73-ФЗ «Об объектах культурного наследия (памятниках истории и культуры) народов Российской Федерации» на основании проекта границ территории, разработанного в рамках проектирования объединенной зоны охраны объектов культурного наследия г. Гатчины в соответствии с государственным контрактом от 19.05.2016 г. № 6, приказываю:

1. Установить границы территории объекта культурного наследия федерального значения, поставленного на государственную охрану Постановлением Совета Министров РСФСР от 30 августа 1960 года № 1327, «Адмиралтейский мост и две кордегардии», 1790-е годы, расположенного по адресу (местонахождение): Ленинградская область, Гатчинский район, г. Гатчина, пр.25 Октября, согласно приложению 1 к настоящему приказу.

2. Начальнику отдела по осуществлению полномочий Российской Федерации в сфере объектов культурного наследия департамента государственной охраны, сохранения и использования объектов культурного наследия комитета по культуре Ленинградской области обеспечить

внесение сведений о границах территории объекта культурного наследия федерального значения «Адмиралтейский мост и две кордегардии», 1790-е годы в единый государственный реестр объектов культурного наследия (памятников истории и культуры) народов Российской Федерации;

направление уведомлений собственникам земельных участков, расположенных в границах территории объекта культурного наследия федерального значения «Адмиралтейский мост и две кордегардии», 1790-е годы, органу местного самоуправления муниципального образования, в орган регистрации прав для регистрации ограничений (обременений) прав в Едином государственном реестре недвижимости, в срок и в порядке, установленными действующим законодательством.

3. Настоящий приказ вступает в силу со дня его официального опубликования.

4. Контроль за исполнением настоящего приказа возложить на заместителя начальника департамента государственной охраны, сохранения и использования объектов культурного наследия комитета по культуре Ленинградской области.

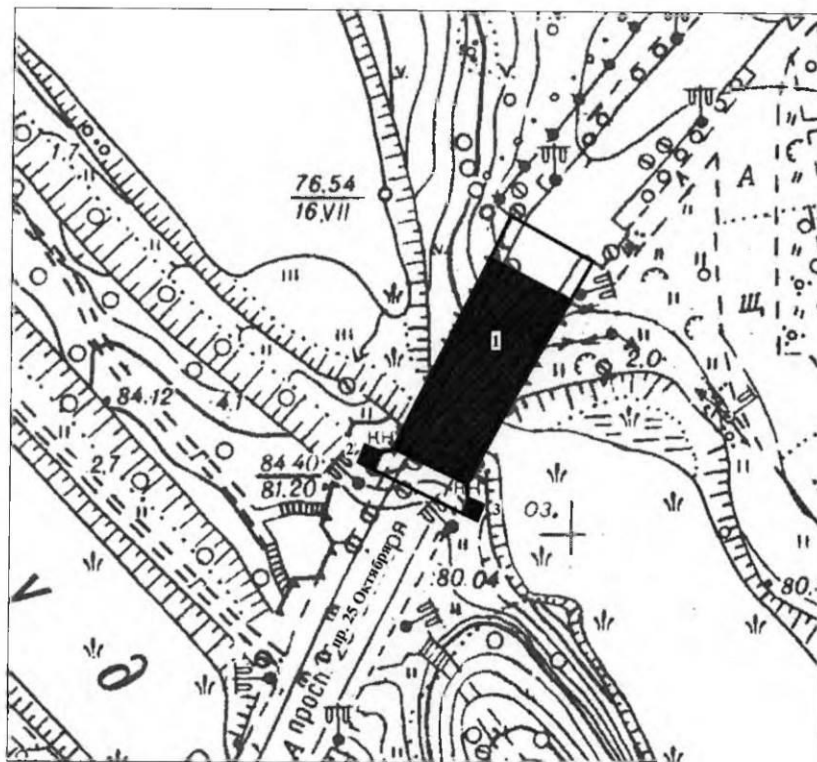
Председатель комитета по культуре  
Ленинградской области



Е.В.Чайковский

План границ территории  
объекта культурного наследия федерального значения  
«Адмиралтейский мост и две кордегардии», 1790-е годы  
(Ленинградская область, Гатчинский район, г. Гатчина, пр. 25 Октября)

1. Схема границ территории объекта культурного наследия



масштаб 1 : 1 000

УСЛОВНЫЕ ОБОЗНАЧЕНИЯ

- Граница территории объекта культурного наследия  
■ Объект культурного наследия федерального значения

ЭКСПЛИКАЦИЯ:

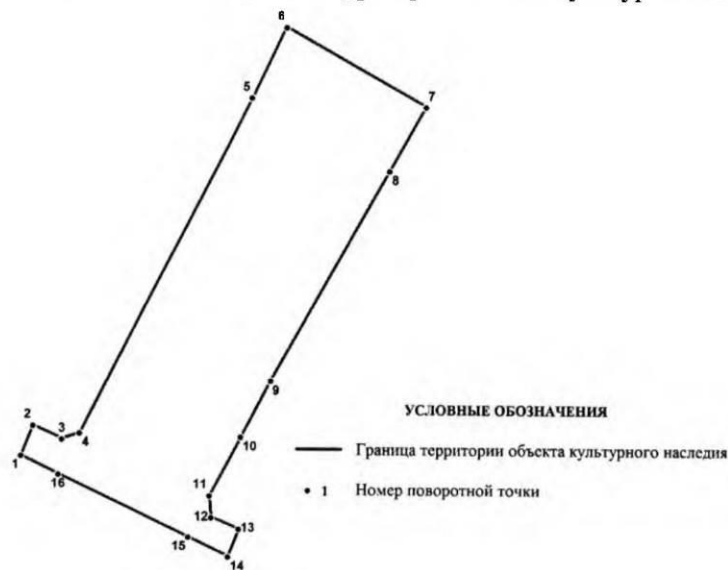
1. Адмиралтейский мост
2. Кордегардия (1)
3. Кордегардия (2)



## 2. Описание границ территории объекта культурного наследия:

Граница территории объекта культурного наследия «Адмиралтейский мост и две кордегардии» от точки 1 до точки 2 проходит по западной стороне фундамента западной кордегардии, от точки 2 до точки 3 проходит по северной стороне фундамента западной кордегардии, от точки 3 до точки 6 проходит на северо-восток по западной границе тротуарного блока моста, от точки 6 до точки 7 проходит на юго-восток по прямой, пересекая проспект 25 Октября, от точки 7 до точки 12 проходит на юго-запад по восточной границе тротуарного полотна моста, от точки 12 до точки 13 проходит по северной стороне фундамента восточной кордегардии, от точки 13 до точки 14 проходит по восточной стороне фундамента восточной кордегардии, от точки 14 до точки 15 проходит по южной стороне фундамента восточной кордегардии, от точки 15 до точки 16 проходит на северо-запад по прямой, пересекая проспект 25 Октября, от точки 16 до точки 1 проходит по южной стороне фундамента западной кордегардии.

## 3. План поворотных точек границ территории объекта культурного наследия:



## 4. Координаты поворотных точек границ территории объекта культурного наследия:

Номер поворотной точки	Координаты поворотных точек в МСК (метры)	
	X	Y
1	2	3
1	52613,17	102559,94
2	52616,41	102561,26
3	52615,01	102564,37
4	52615,59	102566,28
5	52651,85	102584,64
6	52659,49	102588,23
7	52651,02	102603,63
8	52644,07	102599,73
9	52621,25	102586,89
10	52615,32	102583,77
11	52608,95	102580,41
12	52606,64	102580,60
13	52605,38	102583,65
14	52602,42	102582,48
15	52604,49	102578,14
16	52611,21	102564,05

**2.5.7. Копия Приказа Комитета по культуре Ленинградской области № 01-03/17-13 от 09 февраля 2017 г.**



**АДМИНИСТРАЦИЯ ЛЕНИНГРАДСКОЙ ОБЛАСТИ  
КОМИТЕТ ПО КУЛЬТУРЕ ЛЕНИНГРАДСКОЙ ОБЛАСТИ**

**ПРИКАЗ**

«9» февраля 2017 г.

№ 01-03/17-13

Санкт-Петербург

**Об установлении границ территории  
объекта культурного наследия федерального значения  
«Обелиск и площадь «Коннетабль» с подпорными стенками»,  
1792 - 1793 гг.**

В соответствии со статьями 9.1, 33 Федерального закона от 25 июня 2002 года № 73-ФЗ «Об объектах культурного наследия (памятниках истории и культуры) народов Российской Федерации» на основании проекта границ территории, разработанного в рамках проектирования объединенной зоны охраны объектов культурного наследия г. Гатчины в соответствии с государственным контрактом от 19.05.2016 г. № 6, приказываю:

1. Установить границы территории объекта культурного наследия федерального значения, поставленного на государственную охрану Постановлением Совета Министров РСФСР от 30 августа 1960 года № 1327, «Обелиск и площадь «Коннетабль» с подпорными стенками», 1792 - 1793 гг., расположенного по адресу (местонахождение): Ленинградская область, Гатчинский район, г. Гатчина, площадь «Коннетабль» строение 1, согласно приложению 1 к настоящему приказу.

2. Начальнику отдела по осуществлению полномочий Российской Федерации в сфере объектов культурного наследия департамента государственной охраны, сохранения и использования объектов культурного наследия комитета по культуре Ленинградской области обеспечить

внесение сведений о границах территории объекта культурного наследия федерального значения «Обелиск и площадь «Коннетабль» с подпорными стенками», 1792 - 1793 гг. в единый государственный реестр объектов культурного наследия (памятников истории и культуры) народов Российской Федерации;

направление уведомлений собственникам земельных участков, расположенных в границах территории объекта культурного наследия федерального значения «Обелиск и площадь «Коннетабль» с подпорными стенками», 1792 - 1793 гг., органу местного самоуправления муниципального образования, в орган регистрации прав для регистрации ограничений (обременений) прав в Едином государственном реестре недвижимости, в срок и в порядке, установленными действующим законодательством.

3. Настоящий приказ вступает в силу со дня его официального опубликования.

4. Контроль за исполнением настоящего приказа возложить на заместителя начальника департамента государственной охраны, сохранения и использования объектов культурного наследия комитета по культуре Ленинградской области.

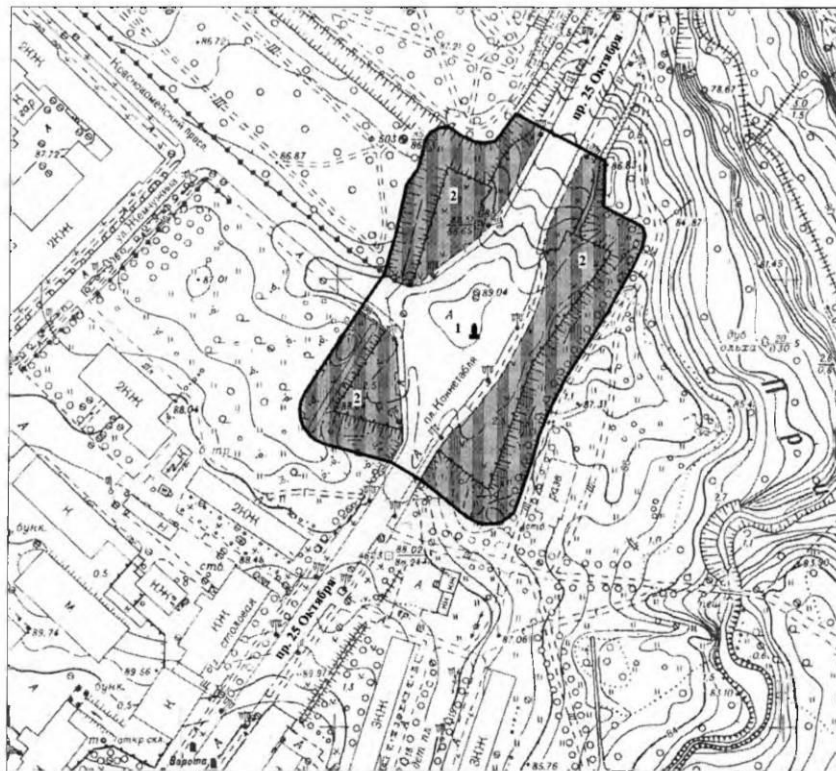
Председатель комитета по культуре  
Ленинградской области



Е.В.Чайковский

План границ территории  
объекта культурного наследия федерального значения  
«Обелиск и площадь "Коннетабль" с подпорными стенками», 1792 - 1793 гг.  
(Ленинградская область, Гатчинский район,  
г. Гатчина, площадь «Коннетабль» строение 1).

1. Схема границ территории объекта культурного наследия



масштаб 1 : 2 000

УСЛОВНЫЕ ОБОЗНАЧЕНИЯ

- Граница территории объекта культурного наследия
- Объект культурного наследия федерального значения:
- ↓ Памятники монументального искусства
- Эсмянной вал

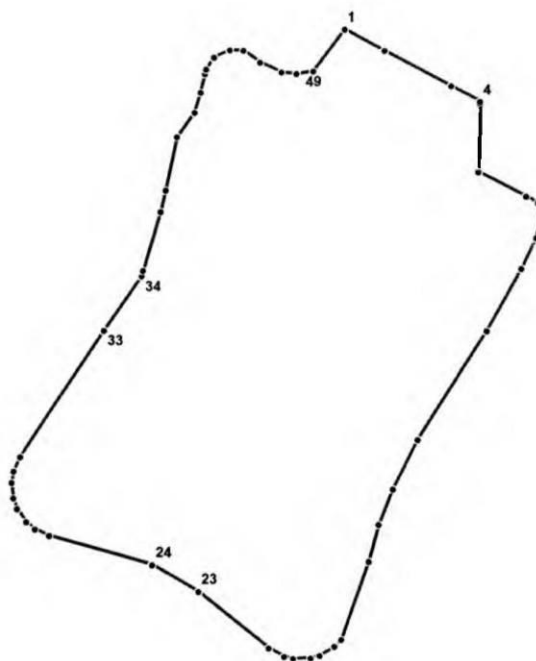
ЭКСПЛИКАЦИЯ:

1. Обелиск
2. площадь "Коннетабль" с подпорными стенками

## 2. Описание границ территории объекта культурного наследия:

Граница территории объекта культурного наследия «Обелиск и площадь "Коннетабль" с подпорными стенками» от точки 1 до точки 4 проходит на юго-восток, пересекая проспект 25 Октября, от точки 4 до точки 23 совпадает с границей территории объекта культурного наследия «Приоратский парк», от точки 23 до точки 24 проходит на северо-запад, пересекая проспект 25 Октября, от точки 24 до точки 33 проходит вдоль западной стороны земляного вала, от точки 33 до точки 34 проходит на северо-восток по прямой, пересекая Красноармейский проспект, от точки 34 до точки 49 совпадает с границей территории объекта культурного наследия «Ансамбль Гатчинского дворца и парка», от точки 49 до точки 1 совпадает с границей территории объекта культурного наследия «Ансамбль Гатчинского дворца и парка».

## 3. План поворотных точек границ территории объекта культурного наследия:



### УСЛОВНЫЕ ОБОЗНАЧЕНИЯ


- Граница территории объекта культурного наследия
- 1 Номер поворотной точки

**4. Координаты поворотных точек границ территории объекта культурного наследия:**

Номер поворотной точки	Координаты поворотных точек в МСК (метры)	
	X	Y
1	2	3
1	52473.86	102479.31
2	52467.75	102490.98
3	52457.52	102510.33
4	52452.96	102518.78
5	52432.61	102518.45
6	52425.60	102532.35
7	52423.71	102535.80
8	52419.82	102536.91
9	52413.71	102535.24
10	52404.70	102531.01
11	52386.46	102521.12
12	52354.66	102501.44
13	52340.32	102494.32
14	52330.20	102490.32
15	52319.52	102487.54
16	52296.84	102479.64
17	52294.84	102477.75
18	52292.17	102473.42
19	52291.39	102470.86
20	52291.28	102465.74
21	52291.84	102463.07
22	52294.28	102458.63
23	52310.74	102437.83
24	52318.41	102424.27
25	52326.64	102394.36
26	52328.53	102390.24
27	52330.64	102387.68
28	52334.31	102385.02
29	52337.31	102383.90
30	52341.87	102383.35
31	52345.10	102383.90
32	52349.32	102385.79
33	52386.24	102409.81
34	52402.25	102420.71
35	52403.81	102421.04
36	52420.82	102426.05

1	2	3
37	52427.05	102427.49
38	52442.28	102430.61
39	52449.40	102435.61
40	52455.29	102437.39
41	52460.74	102438.61
42	52462.08	102438.95
43	52465.63	102441.28
44	52467.75	102445.84
45	52467.64	102449.84
46	52464.19	102454.73
47	52461.30	102460.96
48	52460.85	102465.41
49	52461.63	102470.30

**2.5.8. Копия Приказа Комитета по культуре Ленинградской области № 01-03/17-23 от 03 марта 2017 г.**



**АДМИНИСТРАЦИЯ ЛЕНИНГРАДСКОЙ ОБЛАСТИ  
КОМИТЕТ ПО КУЛЬТУРЕ ЛЕНИНГРАДСКОЙ ОБЛАСТИ**

**ПРИКАЗ**

«03» *марта* 2017 г.

№ *01-03/17-23*

Санкт-Петербург

**Об установлении границ территории  
объекта культурного наследия федерального значения  
«Николаевская кирха», 1828 г.**

В соответствии со статьями 9.1, 33 Федерального закона от 25 июня 2002 года № 73-ФЗ «Об объектах культурного наследия (памятниках истории и культуры) народов Российской Федерации», на основании проекта границ территории, разработанного в рамках проектирования объединенной зоны охраны объектов культурного наследия г. Гатчины в соответствии с государственным контрактом от 19.05.2016 г. № 6, приказываю:

1. Установить границы территории объекта культурного наследия федерального значения «Николаевская кирха», 1828 г., поставленного на государственную охрану Указом Президента Российской Федерации от 20 февраля 1995 года № 176 «Об утверждении перечня объектов исторического и культурного наследия федерального (общероссийского) значения», расположенного по адресу (местонахождение): Ленинградская область, Гатчинский муниципальный район, г. Гатчина, пр. 25 Октября, дом № 39, согласно приложению 1 к настоящему приказу.

2. Начальнику отдела по осуществлению полномочий Российской Федерации в сфере объектов культурного наследия департамента государственной охраны, сохранения и использования объектов культурного наследия комитета по культуре Ленинградской области обеспечить:

внесение сведений о границах территории объекта культурного наследия федерального значения «Николаевская кирха», 1828 г. в единый государственный реестр объектов культурного наследия (памятников истории и культуры) народов Российской Федерации;

направление уведомлений собственникам земельных участков, расположенных в границах территории объекта культурного наследия федерального значения «Николаевская кирха», 1828 г., органу местного самоуправления муниципального образования, в орган регистрации прав для регистрации указанных в статье 47.1 Закона ограничений (обременений) прав в Едином государственном реестре недвижимости в порядке, установленном Федеральным законом от 13 июля 2015 года № 218-ФЗ «О государственной регистрации недвижимости», не позднее пятнадцати рабочих дней со дня установления границ территории.

3. Настоящий приказ вступает в силу со дня его официального опубликования.



4. Контроль за исполнением настоящего приказа возложить на заместителя начальника департамента государственной охраны, сохранения и использования объектов культурного наследия комитета по культуре Ленинградской области.

Председатель комитета по культуре  
Ленинградской области



Е.В.Чайковский


Приложение 1  
к приказу комитета по культуре  
Ленинградской области  
от «3» 03 2017 г. № 01-03/17-23

**План границ территории  
объекта культурного наследия федерального значения  
«Николаевская кирха», 1828 г.  
(Ленинградская область, Гатчинский муниципальный район, г. Гатчина, пр.25 Октября,  
дом № 39)**



масштаб 1 : 2 000

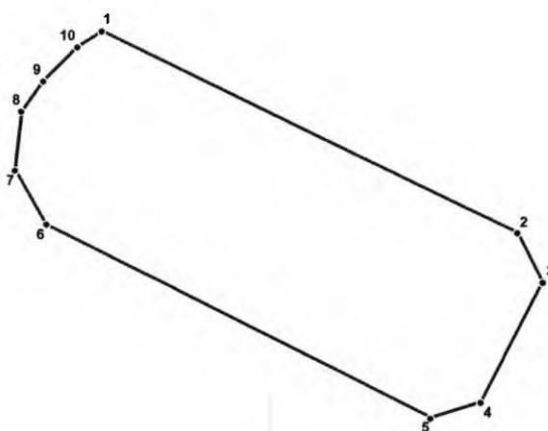
**УСЛОВНЫЕ ОБОЗНАЧЕНИЯ**

-  Граница территории объекта культурного наследия
-  Объект культурного наследия федерального значения

### Описание границ территории объекта культурного наследия:

Граница территории объекта культурного наследия «Николаевская кирха» от точки 1 до точки 10 совпадает с границей земельного участка с кадастровым номером 47:25:0102017:4, от точки 10 до точки 1 совпадает с границей земельного участка с кадастровым номером 47:25:0102017:4.

### План поворотных точек границ территории объекта культурного наследия:



#### УСЛОВНЫЕ ОБОЗНАЧЕНИЯ

- Граница территории объекта культурного наследия
- 1 Номер поворотной точки

**Координаты поворотных точек границ территории объекта культурного наследия:**

Номер поворотной точки	Координаты поворотных точек в МСК (метры)	
	X	Y
1	2	3
1	53761.94	103164.49
2	53743.26	103202.74
3	53738.70	103205.08
4	53727.70	103199.41
5	53726.25	103194.85
6	53744.15	103159.49
7	53749.16	103156.60
8	53754.60	103157.15
9	53757.38	103159.15
10	53760.50	103162.27

**2.5.9. Копия Приказа Комитета по культуре Ленинградской области № 01-03/17-25 от 13 марта 2017 г.**



**АДМИНИСТРАЦИЯ ЛЕНИНГРАДСКОЙ ОБЛАСТИ  
КОМИТЕТ ПО КУЛЬТУРЕ ЛЕНИНГРАДСКОЙ ОБЛАСТИ**

ПРИКАЗ

«13» марта 2017 г.

№ 01-03/17-25

Санкт-Петербург

**Об установлении границ территории  
объекта культурного наследия федерального значения  
«Столбы верстовые», XVIII в.**

В соответствии со статьями 9.1, 33 Федерального закона от 25 июня 2002 года № 73-ФЗ «Об объектах культурного наследия (памятниках истории и культуры) народов Российской Федерации», на основании проекта границ территории, разработанного в рамках проектирования объединенной зоны охраны объектов культурного наследия г. Гатчины в соответствии с государственным контрактом от 19.05.2016 г. № 6, приказываю:

1. Установить границы территории объекта культурного наследия федерального значения «Столбы верстовые», XVIII в., поставленного на государственную охрану Постановлением Совета Министров РСФСР от 30 августа 1960 года № 1327, расположенного по адресу (местонахождение): Ленинградская область, Гатчинский район, г. Гатчина: Пушкинское шоссе, верстовой столб № 1, 43 километр; проспект 25 Октября, верстовой столб № 2, 44 километр; проспект 25 Октября, верстовой столб № 3, 45 километр, согласно приложению 1 к настоящему приказу.

2. Отделу по осуществлению полномочий Российской Федерации в сфере объектов культурного наследия департамента государственной охраны, сохранения и использования объектов культурного наследия комитета по культуре Ленинградской области обеспечить

внесение сведений о границах территории объекта культурного наследия федерального значения «Столбы верстовые», XVIII в. в единый государственный реестр объектов культурного наследия (памятников истории и культуры) народов Российской Федерации;

направление в орган регистрации прав копии настоящего приказа для внесения сведений о границах территории указанного объекта культурного наследия в Единый государственный реестр недвижимости в соответствии с Федеральным законом от 13 июля 2015 года № 218-ФЗ «О государственной регистрации недвижимости».

3. Отделу взаимодействия с муниципальными образованиями, информатизации и организационной работы обеспечить размещение настоящего приказа на сайте комитета по культуре Ленинградской области в информационно-телекоммуникационной сети «Интернет».

4. Настоящий приказ вступает в силу со дня его официального опубликования.

5. Контроль за исполнением настоящего приказа возложить на заместителя начальника департамента государственной охраны, сохранения и использования объектов культурного наследия комитета по культуре Ленинградской области.

Председатель комитета по культуре  
Ленинградской области



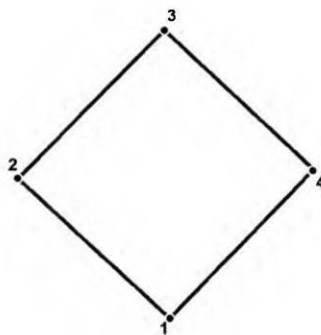
Е.В. Чайковский



## 2. Описание границ территории объекта культурного наследия:

Граница территории объекта культурного наследия «Столб верстовой» от точки 1 до точки 2 проходит на северо-запад по прямой на расстоянии 25 метров от перекрестка Пушкинского шоссе с улицей Чехова, от точки 2 до точки 3 проходит на северо-восток по прямой параллельно Пушкинскому шоссе на расстоянии 7 метров от него, от точки 3 до точки 4 проходит на юго-восток по прямой параллельно западной границе территории на расстоянии 7 метров от нее, от точки 4 до точки 1 проходит на юго-запад вдоль откоса Пушкинского шоссе.

## 3. План поворотных точек границ территории объекта культурного наследия:



### УСЛОВНЫЕ ОБОЗНАЧЕНИЯ

- Граница территории объекта культурного наследия
- 1 Номер поворотной точки

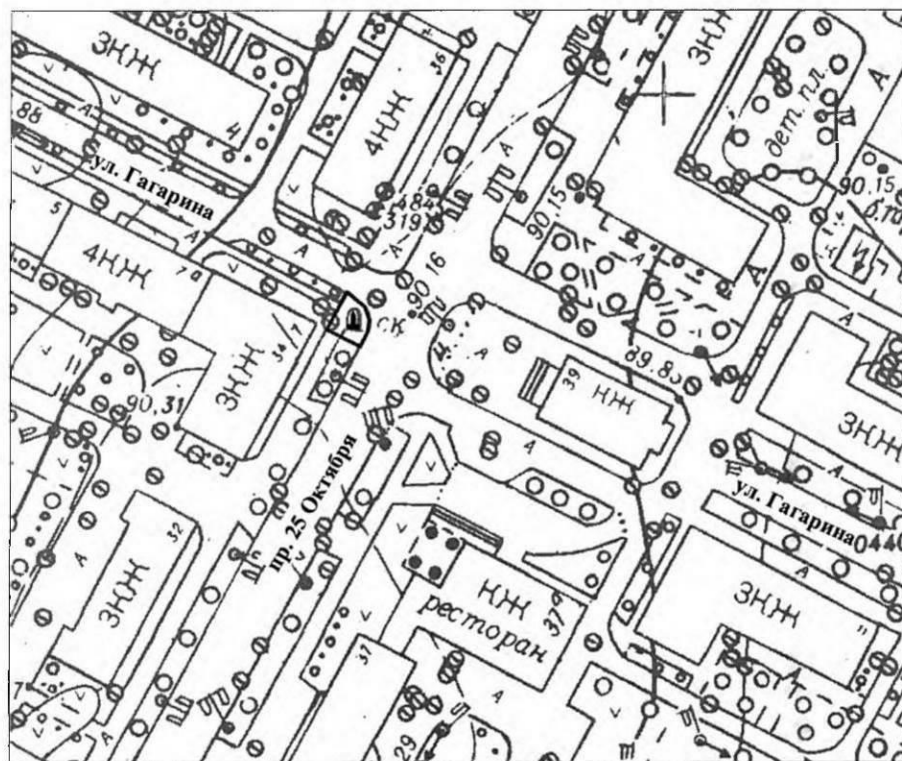
## 4. Координаты поворотных точек границ территории объекта культурного наследия:

Номер поворотной точки	Координаты поворотных точек в МСК (метры)	
	X	Y
1	2	3
1	55339.24	104593.68
2	55344.02	104588.56
3	55349.03	104593.46
4	55344.25	104598.46



Ленинградская область, Гатчинский район, г. Гатчина, проспект 25 Октября,  
верстовой столб № 2, 44 километр

1. Схема границ территории объекта культурного наследия



масштаб 1 : 1 000

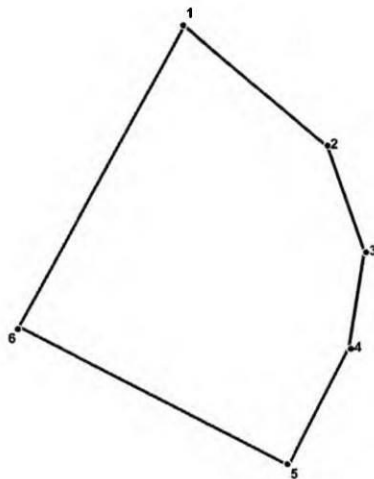
УСЛОВНЫЕ ОБОЗНАЧЕНИЯ

- Граница территории объекта культурного наследия
- ▲ Объект культурного наследия федерального значения

## 2. Описание границ территории объекта культурного наследия:

Граница территории объекта культурного наследия «Столб верстовой» от точки 1 до точки 5 проходит на юго-восток по границе дорожного полотна перекрестка проспекта 25 Октября с улицей Гагарина, от точки 5 до точки 6 проходит северо-запад по прямой, от точки 6 до точки 1 проходит на северо-восток по прямой в створе с западной стороной тротуара проспекта 25 Октября.

## 3. План поворотных точек границ территории объекта культурного наследия:



### УСЛОВНЫЕ ОБОЗНАЧЕНИЯ

— Граница территории объекта культурного наследия

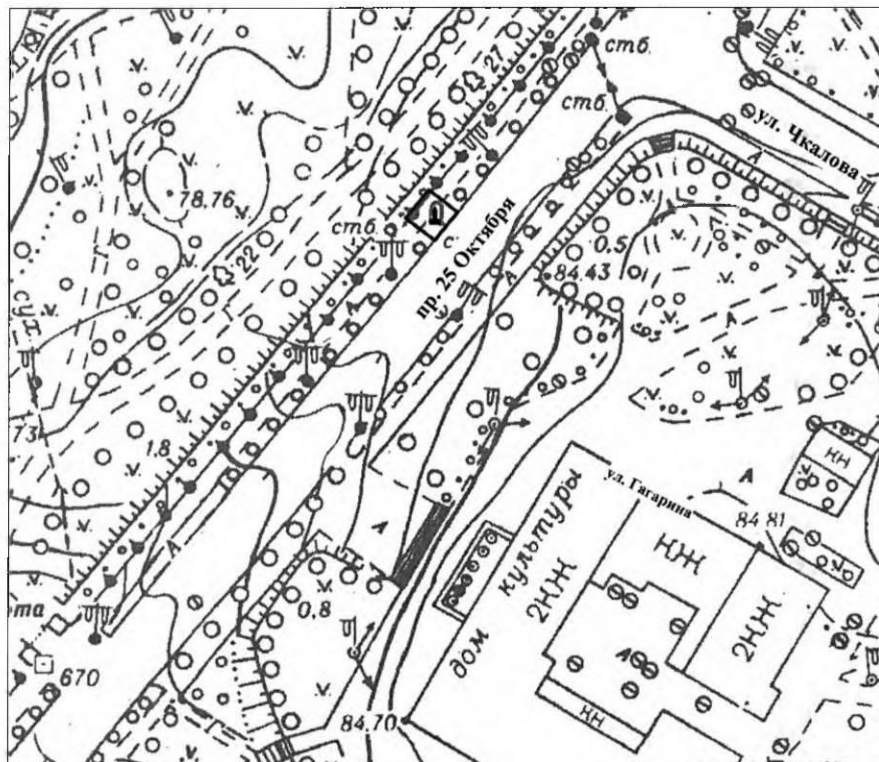
• 1 Номер поворотной точки

## 4. Координаты поворотных точек границ территории объекта культурного наследия:

Номер поворотной точки	Координаты поворотных точек в МСК (метры)	
	X	Y
1	2	3
1	53763.39	103141.25
2	53760.61	103144.59
3	53758.16	103145.48
4	53755.94	103145.14
5	53753.27	103143.70
6	53756.38	103137.47

Ленинградская область, Гатчинский район, г. Гатчина, проспект 25 Октября,  
верстовой столб № 2, 45 километр

1. Схема границ территории объекта культурного наследия



масштаб 1 : 1 000

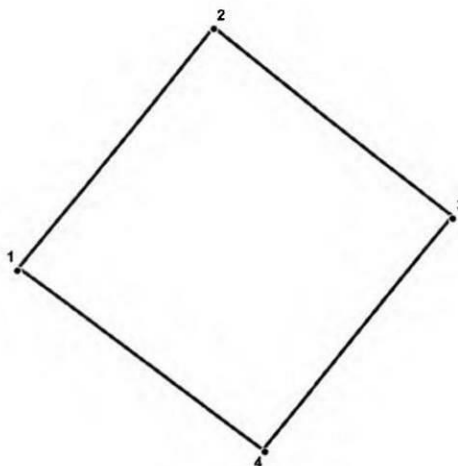
УСЛОВНЫЕ ОБОЗНАЧЕНИЯ

- Граница территории объекта культурного наследия
- ↓ Объект культурного наследия федерального значения

## 2. Описание границ территории объекта культурного наследия:

Граница территории объекта культурного наследия «Столб верстовой» от точки 1 до точки 2 совпадает с границей объекта культурного наследия «Ансамбль Гатчинского дворца и парка», от точки 2 до точки 3 проходит на юго-восток по прямой, от точки 3 до точки 4 проходит на юго-запад вдоль поребрика проспекта 25 Октября, от точки 4 до точки 1 проходит на северо-запад по прямой.

## 3. План поворотных точек границ территории объекта культурного наследия:



### УСЛОВНЫЕ ОБОЗНАЧЕНИЯ

- Граница территории объекта культурного наследия
- 1 Номер поворотной точки

## 4. Координаты поворотных точек границ территории объекта культурного наследия:

Номер поворотной точки	Координаты поворотных точек в МСК (метры)	
	X	Y
1	2	3
1	52802.55	102700.14
2	52808.22	102704.70
3	52803.78	102710.26
4	52798.33	102705.92

**2.5.10. Копия Приказа Комитета по культуре Ленинградской области № 01-03/17-26 от 13 марта 2017 г.**



**АДМИНИСТРАЦИЯ ЛЕНИНГРАДСКОЙ ОБЛАСТИ  
КОМИТЕТ ПО КУЛЬТУРЕ ЛЕНИНГРАДСКОЙ ОБЛАСТИ**

**ПРИКАЗ**

*13* марта 2017 г.

№ *01-03/17-26*

Санкт-Петербург

**Об установлении границ территории  
объекта культурного наследия федерального значения  
«Церковь Егерской слободки», 1885 г.**

В соответствии со статьями 9.1, 33 Федерального закона от 25 июня 2002 года № 73-ФЗ «Об объектах культурного наследия (памятниках истории и культуры) народов Российской Федерации», на основании проекта границ территории, разработанного в рамках проектирования объединенной зоны охраны объектов культурного наследия г. Гатчины в соответствии с государственным контрактом от 19.05.2016 г. № 6, приказываю:

1. Установить границы территории объекта культурного наследия федерального значения «Церковь Егерской слободки», 1885 г., поставленного на государственную охрану Указом Президента Российской Федерации от 20 февраля 1995 года № 176 «Об утверждении перечня объектов исторического и культурного наследия федерального (общероссийского) значения», расположенного по адресу (местонахождение): Ленинградская область, Гатчинский муниципальный район, Гатчинское городское поселение, г. Гатчина, ул. Круговая, дом 7, строение 1, согласно приложению 1 к настоящему приказу.

2. Отделу по осуществлению полномочий Российской Федерации в сфере объектов культурного наследия департамента государственной охраны, сохранения и использования объектов культурного наследия комитета по культуре Ленинградской области обеспечить

внесение сведений о границах территории объекта культурного наследия федерального значения «Церковь Егерской слободки», 1885 г. в единый государственный реестр объектов культурного наследия (памятников истории и культуры) народов Российской Федерации;

направление в орган регистрации прав копии настоящего приказа для внесения сведений о границах территории указанного объекта культурного наследия в Единый государственный реестр недвижимости в соответствии с Федеральным законом от 13 июля 2015 года № 218-ФЗ «О государственной регистрации недвижимости».

3. Отделу взаимодействия с муниципальными образованиями, информатизации и организационной работы обеспечить размещение настоящего

приказа на сайте комитета по культуре Ленинградской области в информационно-телекоммуникационной сети «Интернет».

4. Настоящий приказ вступает в силу со дня его официального опубликования.

5. Контроль за исполнением настоящего приказа возложить на заместителя начальника департамента государственной охраны, сохранения и использования объектов культурного наследия комитета по культуре Ленинградской области.

Председатель комитета по культуре  
Ленинградской области

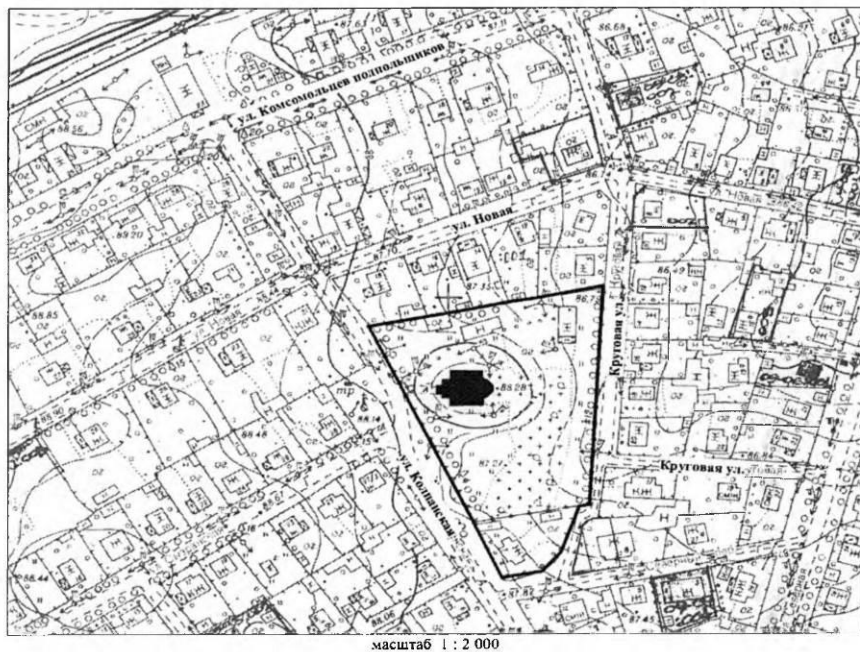


Е.В. Чайковский

Приложение 1  
к приказу комитета по культуре  
Ленинградской области  
от «13» 03 2017 г. № 01-03/17-26

План границ территории  
объекта культурного наследия федерального значения  
«Церковь Егерской слободы»  
Ленинградская область, Гатчинский муниципальный район, Гатчинское городское  
поселение, г. Гатчина, ул. Круговая, дом 7, строение 1

1. Схема границ территории объекта культурного наследия



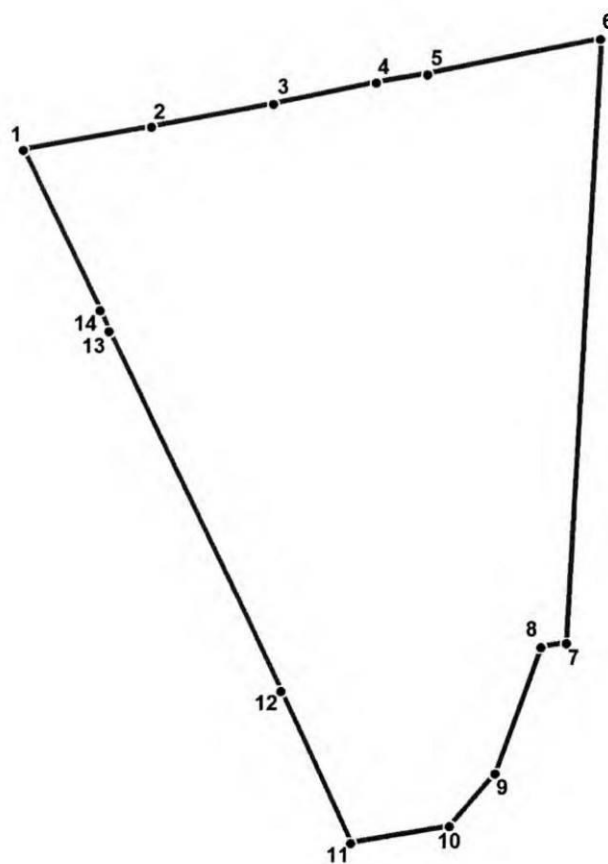
УСЛОВНЫЕ ОБОЗНАЧЕНИЯ

- Граница территории объекта культурного наследия
- Объект культурного наследия федерального значения

## 2. Описание границ территории объекта культурного наследия:

Граница территории объекта культурного наследия «Церковь Егерской слободы» от точки 1 до точки 14 совпадает с границей земельного участка с кадастровым номером 47:25:0109009:11.

## 3. План поворотных точек границ территории объекта культурного наследия:



### УСЛОВНЫЕ ОБОЗНАЧЕНИЯ


- Граница территории объекта культурного наследия
- 1 Номер поворотной точки



**4. Координаты поворотных точек границ территории объекта культурного наследия:**

Номер поворотной точки	Координаты поворотных точек в МСК (метры)	
	X	Y
1	2	3
1	53186.18	100565.53
2	53190.18	100587.88
3	53194.18	100609.12
4	53197.85	100627.14
5	53199.30	100636.14
6	53205.41	100666.28
7	53100.45	100660.83
8	53099.67	100656.49
9	53077.76	100648.60
10	53068.64	100640.70
11	53065.75	100623.36
12	53092.22	100610.90
13	53154.71	100580.66
14	53158.38	100579.10

**2.5.11. Копия Приказа Комитета по культуре Ленинградской области № 01-03/17-43 от 27 апреля 2017 г.**



АДМИНИСТРАЦИЯ ЛЕНИНГРАДСКОЙ ОБЛАСТИ  
КОМИТЕТ ПО КУЛЬТУРЕ ЛЕНИНГРАДСКОЙ ОБЛАСТИ

ПРИКАЗ

27» апреля 2017 г.

№ 01-03/17-43

Санкт-Петербург

**Об установлении границ территории  
объекта культурного наследия федерального значения  
«Здание Сиротского института, в котором родился и жил основоположник  
русской шахматной школы Чигорин Михаил Иванович, преподавал  
педагог Ушинский Константин Дмитриевич и воспитывался  
электротехник Доливо-Добровольский Михаил Осипович», 1824–1828 гг.**

В соответствии со статьями 9.1, 33 Федерального закона от 25 июня 2002 года № 73-ФЗ «Об объектах культурного наследия (памятниках истории и культуры) народов Российской Федерации», на основании проекта границ территории, разработанного в рамках проектирования объединенной зоны охраны объектов культурного наследия г. Гатчины в соответствии с государственным контрактом от 19 мая 2016 г. № 6, приказываю:

1. Установить границы территории объекта культурного наследия федерального значения «Здание Сиротского института, в котором родился и жил основоположник русской шахматной школы Чигорин Михаил Иванович, преподавал педагог Ушинский Константин Дмитриевич и воспитывался электротехник Доливо-Добровольский Михаил Осипович», 1824–1828 гг., поставленного на государственную охрану постановлением Совета Министров РСФСР от 04 декабря 1974 года № 624 "О дополнении и частичном изменении Постановления Совета Министров РСФСР от 30 августа 1960 г. № 1327 «О дальнейшем улучшении дела охраны памятников культуры в РСФСР», расположенного по адресу (местонахождение): Ленинградская область, Гатчинский муниципальный район, Гатчинское городское поселение, город Гатчина, проспект 25 Октября, дом 2, согласно приложению к настоящему приказу.

2. Отделу по осуществлению полномочий Российской Федерации в сфере объектов культурного наследия департамента государственной охраны, сохранения и использования объектов культурного наследия комитета по культуре Ленинградской области обеспечить

внесение сведений о границах территории объекта культурного наследия федерального значения «Здание Сиротского института, в котором родился и жил основоположник русской шахматной школы Чигорин Михаил Иванович, преподавал педагог Ушинский Константин Дмитриевич и воспитывался

электротехник Доливо-Добровольский Михаил Осипович», 1824–1828 гг. в единый государственный реестр объектов культурного наследия (памятников истории и культуры) народов Российской Федерации;

направление в орган регистрации прав копии настоящего приказа для внесения сведений о границах территории указанного объекта культурного наследия в Единый государственный реестр недвижимости в соответствии с Федеральным законом от 13 июля 2015 года № 218-ФЗ «О государственной регистрации недвижимости», не позднее пятнадцати рабочих дней со дня установления границ территории.

3. Отделу взаимодействия с муниципальными образованиями, информатизации и организационной работы обеспечить размещение настоящего приказа на сайте комитета по культуре Ленинградской области в информационно-телекоммуникационной сети «Интернет».

4. Настоящий приказ вступает в силу со дня его официального опубликования.

5. Контроль за исполнением настоящего приказа возложить на заместителя начальника департамента государственной охраны, сохранения и использования объектов культурного наследия комитета по культуре Ленинградской области.

Председатель комитета по культуре  
Ленинградской области



Е.В.Чайковский

**План границ территории**  
**объекта культурного наследия федерального значения**  
«Здание Сиротского института, в котором родился и жил основоположник  
русской шахматной школы Чигорин Михаил Иванович, преподавал  
педагог Ушинский Константин Дмитриевич и воспитывался  
электротехник Доливо-Добровольский Михаил Осипович», 1824–1828 гг.

Ленинградская область, Гатчинский муниципальный район, Гатчинское городское поселение,  
город Гатчина, проспект 25 Октября, дом 2

**1. Схема границ территории объекта культурного наследия**



масштаб 1 : 2 000

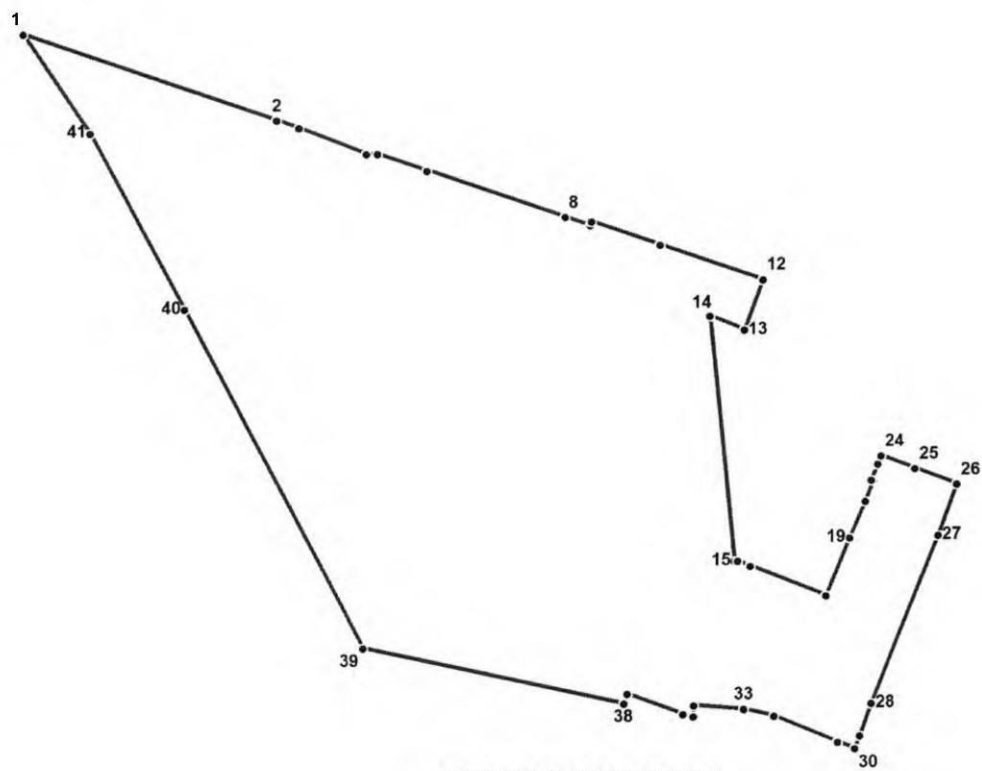
**УСЛОВНЫЕ ОБОЗНАЧЕНИЯ**

- Граница территории объекта культурного наследия
- Объект культурного наследия федерального значения

## **2. Описание границ территории объекта культурного наследия:**

Граница территории объекта культурного наследия «Здание Сиротского института, в котором родился и жил основоположник русской шахматной школы Чигорин Михаил Иванович, преподавал педагог Ушинский Константин Дмитриевич и воспитывался электротехник Доливо-Добровольский Михаил Осипович» от точки 1 до точки 2 проходит на восток по прямой в створе с северной границей земельного участка с кадастровым номером 47:25:0101005:41, от точки 2 до точки 8 совпадает северной границей земельного участка с кадастровым номером 47:25:0101005:41, от точки 8 до точки 12 совпадает с южной границей земельного участка с кадастровым номером 47:25:0101005:6, от точки 12 до точки 13 проходит на юг по прямой, от точки 13 до точки 14 проходит на запад по прямой, от точки 14 до точки 15 проходит на юго-восток по прямой на расстоянии 5 метров от восточной стены каменной хозяйственной постройки, от точки 15 до точки 19 совпадает с границей земельного участка с кадастровым номером 47:25:0101005:18, от точки 19 до точки 24 совпадает с границей земельного участка с кадастровым номером 47:25:0101005:2, от точки 24 до точки 25 проходит на восток по прямой, от точки 25 до точки 26 совпадает с границей земельного участка с кадастровым номером 47:25:0101005:4, от точки 26 до точки 27 проходит на юго-запад вдоль каменной ограды, от точки 27 до точки 28 проходит вдоль восточной стены объекта культурного наследия, от точки 28 до точки 30 проходит вдоль каменной ограды, от точки 30 до точки 41 совпадает с границей территории объекта культурного наследия «Ансамбль Гатчинского дворца и парка», от точки 41 до точки 1 совпадает с границей территории объекта культурного наследия «Ансамбль Гатчинского дворца и парка».

3. План поворотных точек границ территории объекта культурного наследия:




УСЛОВНЫЕ ОБОЗНАЧЕНИЯ

- Граница территории объекта культурного наследия
- 1 Номер поворотной точки

**4. Координаты поворотных точек границ территории объекта культурного наследия:**

Номер поворотной точки	Координаты поворотных точек в МСК (метры)	
	X	Y
1	2	3
1	53365.98	102542.80
2	53333.95	102636.43
3	53331.06	102644.54
4	53321.39	102669.34
5	53321.39	102673.34
6	53315.05	102691.69
7	53315.27	102691.69
8	53297.82	102742.73
9	53294.70	102751.96
10	53296.15	102752.51
11	53287.47	102777.64
12	53274.55	102815.28
13	53256.01	102808.44
14	53261,15	102795,90
15	53170.20	102804.92
16	53170.15	102806.10
17	53168.30	102810.68
18	53157.50	102838.61
19	53178.80	102847.30
20	53192.28	102853.17
21	53199.87	102856.13
22	53200.15	102855.44
23	53205.98	102857.76
24	53209.11	102859.03
25	53204.41	102871.68
26	53198.51	102887.16
27	53179.59	102880.37
28	53117.91	102855.47
29	53105.97	102851.13
30	53101.08	102849.21
31	53103.55	102842.95
32	53113.25	102819.47
33	53115.81	102808.26
34	53117.20	102789.99
35	53113.09	102789.90
36	53113.95	102786.11
37	53121.49	102765.67
38	53117.82	102764.39
39	53138.25	102668.00
40	53264.10	102602.64
41	53329.45	102567.83

**2.5.12. Копия Приказа Комитета по культуре Ленинградской области № 01-03/17-101 от 6 октября 2017 г.**



АДМИНИСТРАЦИЯ ЛЕНИНГРАДСКОЙ ОБЛАСТИ  
КОМИТЕТ ПО КУЛЬТУРЕ ЛЕНИНГРАДСКОЙ ОБЛАСТИ

ПРИКАЗ

«6» октября 2017 г.

№ 01-03/17-101

Санкт-Петербург

**Об установлении границ территории объекта культурного наследия федерального значения «Могила Лендера Франца Францевича (1881–1927), артиллерийского конструктора», местонахождение: Ленинградская область, Гатчинский муниципальный район, Гатчинское городское поселение, город Гатчина, улица Солодухина, земельный участок № 43**

В соответствии со ст. ст. 3.1, 9.1, 33 Федерального закона от 25 июня 2002 года № 73-ФЗ «Об объектах культурного наследия (памятниках истории и культуры) народов Российской Федерации», ст. 4 Областного закона Ленинградской области от 25 декабря 2015 года № 140-оз «О государственной охране, сохранении, использовании и популяризации объектов культурного наследия (памятников истории и культуры) народов Российской Федерации, расположенных на территории Ленинградской области»

приказываю:

1. Установить границы территории объекта культурного наследия федерального значения, поставленного на государственную охрану постановлением Совета Министров РСФСР от 04 декабря 1974 года № 624, «Могила Лендера Франца Францевича (1881–1927), артиллерийского конструктора», расположенного по адресу (местонахождение): Ленинградская область, Гатчинский муниципальный район, Гатчинское городское поселение, город Гатчина, улица Солодухина, земельный участок № 43, согласно приложению 1 к настоящему приказу.

2. Отделу по осуществлению полномочий Российской Федерации в сфере объектов культурного наследия департамента государственной охраны, сохранения и использования объектов культурного наследия комитета по культуре Ленинградской области обеспечить:

внесение сведений о границах территории объекта культурного наследия федерального значения «Могила Лендера Франца Францевича (1881–1927), артиллерийского конструктора» в единый государственный реестр объектов культурного наследия (памятников истории и культуры) народов Российской Федерации;

направить в федеральный орган исполнительной власти, уполномоченный Правительством Российской Федерации на осуществление государственного




кадастрового учета, государственной регистрации прав, ведение Единого государственного реестра недвижимости и предоставление сведений, содержащихся в Едином государственном реестре недвижимости, его территориальные органы, копию настоящего приказа для внесения сведений о границах территории объекта культурного наследия федерального значения «Могила Лендера Франца Францевича (1881–1927), артиллерийского конструктора», расположенного по адресу (местонахождение): Ленинградская область, Гатчинский муниципальный район, Гатчинское городское поселение, город Гатчина, улица Солодухина, земельный участок № 43, в Единый государственный реестр недвижимости в соответствии с федеральным законом от 13 июля 2015 года № 218-ФЗ «О государственной регистрации недвижимости».

3. Отделу взаимодействия с муниципальными образованиями, информатизации и организационной работы комитета по культуре Ленинградской области обеспечить размещение настоящего приказа на сайте комитета по культуре Ленинградской области в информационно-телекоммуникационной сети «Интернет».

4. Контроль за исполнением настоящего приказа возложить на заместителя начальника департамента государственной охраны, сохранения и использования объектов культурного наследия комитета по культуре Ленинградской области.

5. Настоящий приказ вступает в силу со дня его официального опубликования.

Председатель комитета по культуре  
Ленинградской области

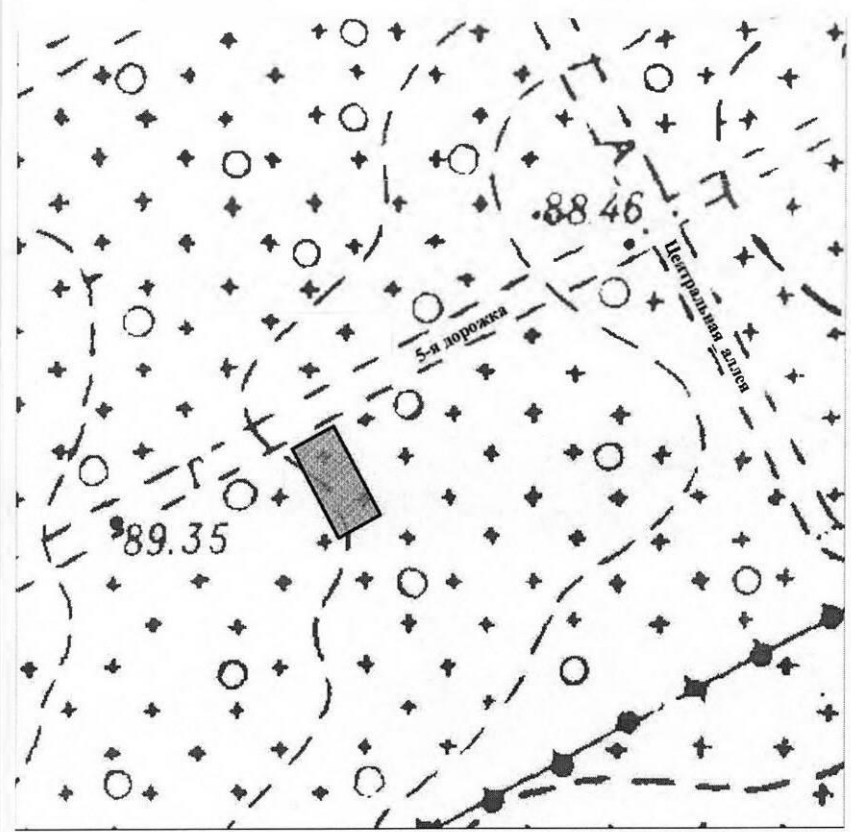


Е.В. Чайковский

Приложение 1  
к приказу комитета по культуре  
Ленинградской области  
от «6» 10 2017 г. № 01-03/17-101

**План границ территории  
объекта культурного наследия федерального значения  
«Могила Лендера Франца Францевича (1881–1927), артиллерийского конструктора»,  
местонахождение: Ленинградская область, Гатчинский муниципальный район, Гатчинское  
городское поселение, город Гатчина, улица Солoduхина, земельный участок № 43**

**1. Схема границ территории объекта культурного наследия**

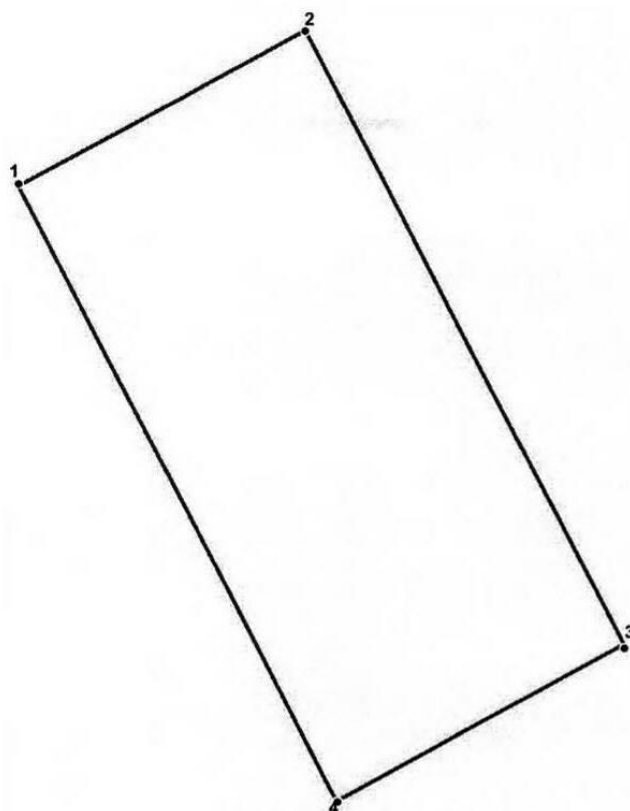


масштаб 1 : 500

**УСЛОВНЫЕ ОБОЗНАЧЕНИЯ**

- Граница территории объекта культурного наследия
- Объект культурного наследия федерального значения

**2. План поворотных точек границ территории объекта культурного наследия:**



**УСЛОВНЫЕ ОБОЗНАЧЕНИЯ**


— Граница территории объекта культурного наследия

• 1 Номер поворотной точки

**3. Координаты поворотных точек границ территории объекта культурного наследия:**

Номер поворотной точки	Координаты поворотных точек в МСК (метры)	
	X	Y
1	2	3
1	51789.46	104270.77
2	51791.79	104275.11
3	51782.45	104280.00
4	51780.12	104275.66

**2.5.13. Копия Приказа Комитета по культуре Ленинградской области № 01-03/17-102 от 6 октября 2017 г.**



АДМИНИСТРАЦИЯ ЛЕНИНГРАДСКОЙ ОБЛАСТИ  
КОМИТЕТ ПО КУЛЬТУРЕ ЛЕНИНГРАДСКОЙ ОБЛАСТИ

ПРИКАЗ

«6» октября 2017 г.

№ 01-03/17-102

Санкт-Петербург

**Об установлении границ территории объекта культурного наследия федерального значения «Могила Беггрова Александра Карловича (1841-1914)», местонахождение: Ленинградская область, Гатчинский муниципальный район, Гатчинское городское поселение, г. Гатчина, улица Солодухина, земельный участок № 43**

В соответствии со ст. ст. 3.1, 9.1, 33 Федерального закона от 25 июня 2002 года № 73-ФЗ «Об объектах культурного наследия (памятниках истории и культуры) народов Российской Федерации», ст. 4 Областного закона Ленинградской области от 25 декабря 2015 года № 140-оз «О государственной охране, сохранении, использовании и популяризации объектов культурного наследия (памятников истории и культуры) народов Российской Федерации, расположенных на территории Ленинградской области»

приказываю:

1. Установить границы территории объекта культурного наследия федерального значения, поставленного на государственную охрану постановлением Совета Министров РСФСР от 30 августа 1960 года № 1327, «Могила Беггрова Александра Карловича (1841-1914)», расположенного по адресу (местонахождение): Ленинградская область, Гатчинский муниципальный район, Гатчинское городское поселение, г. Гатчина, улица Солодухина, земельный участок № 43, согласно приложению 1 к настоящему приказу.

2. Отделу по осуществлению полномочий Российской Федерации в сфере объектов культурного наследия департамента государственной охраны, сохранения и использования объектов культурного наследия комитета по культуре Ленинградской области обеспечить:

внесение сведений о границах территории объекта культурного наследия федерального значения «Могила Беггрова Александра Карловича (1841-1914)» в единый государственный реестр объектов культурного наследия (памятников истории и культуры) народов Российской Федерации;

направить в федеральный орган исполнительной власти, уполномоченный Правительством Российской Федерации на осуществление государственного кадастрового учета, государственной регистрации прав, ведение Единого государственного реестра недвижимости и предоставление сведений, содержащихся


в Едином государственном реестре недвижимости, его территориальные органы, копию настоящего приказа для внесения сведений о границах территории объекта культурного наследия федерального значения «Могила Беггрова Александра Карловича (1841-1914)», расположенного по адресу (местонахождение): Ленинградская область, Гатчинский муниципальный район, Гатчинское городское поселение, г. Гатчина, улица Солодухина, земельный участок № 43, в Единый государственный реестр недвижимости в соответствии с федеральным законом от 13 июля 2015 года № 218-ФЗ «О государственной регистрации недвижимости».

3. Отделу взаимодействия с муниципальными образованиями, информатизации и организационной работы комитета по культуре Ленинградской области обеспечить размещение настоящего приказа на сайте комитета по культуре Ленинградской области в информационно-телекоммуникационной сети «Интернет».

4. Контроль за исполнением настоящего приказа возложить на заместителя начальника департамента государственной охраны, сохранения и использования объектов культурного наследия комитета по культуре Ленинградской области.

5. Настоящий приказ вступает в силу со дня его официального опубликования.

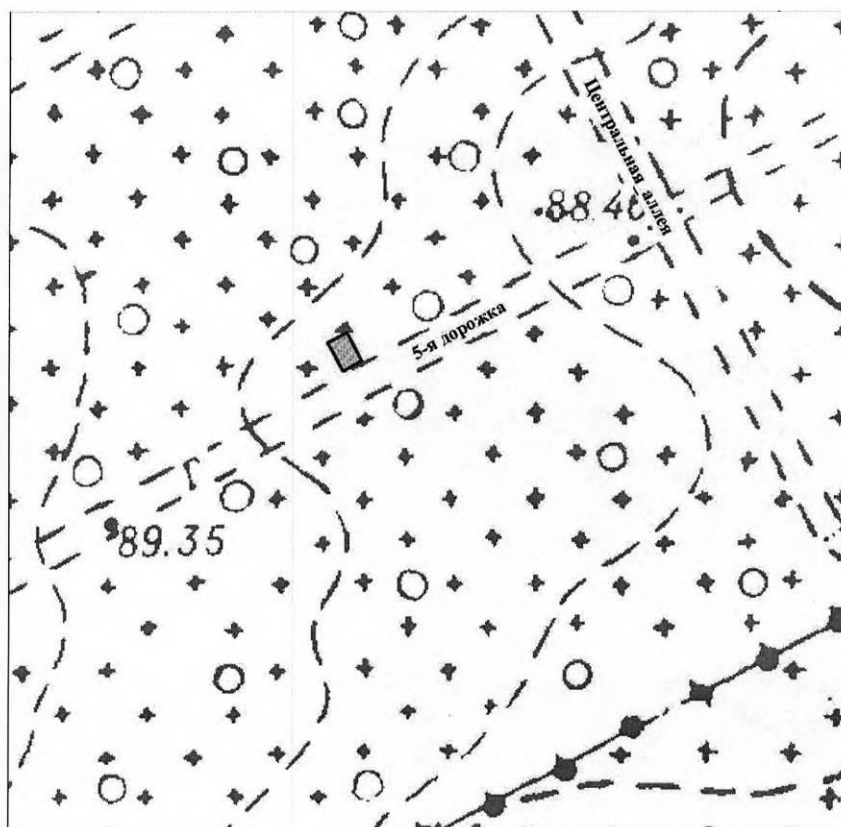
Председатель комитета по культуре  
Ленинградской области



Е.В. Чайковский

**План границ территории**  
**объекта культурного наследия федерального значения**  
**«Могила Беггрова Александра Карловича (1841-1914)»,**  
местонахождение: Ленинградская область, Гатчинский муниципальный район, Гатчинское  
городское поселение, г. Гатчина, улица Солодухина, земельный участок № 43,

**1. Схема границ территории объекта культурного наследия**

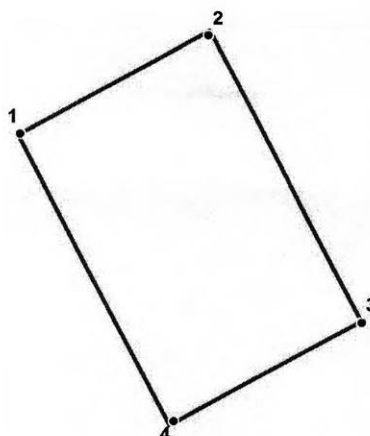


масштаб 1 : 500

**УСЛОВНЫЕ ОБОЗНАЧЕНИЯ**

- Граница территории объекта культурного наследия
- Объект культурного наследия федерального значения

**2. План поворотных точек границ территории объекта культурного наследия:**



**УСЛОВНЫЕ ОБОЗНАЧЕНИЯ**

- Граница территории объекта культурного наследия
- 1 Номер поворотной точки

**3. Координаты поворотных точек границ территории объекта культурного наследия:**

Номер поворотной точки	Координаты поворотных точек в МСК (метры)	
	X	Y
1	2	3
1	51800.35	104274.66
2	51801.36	104276.55
3	51798.46	104278.11
4	51797.46	104276.22

**2.5.14. Копия Приказа Комитета по культуре Ленинградской области № 01-03/17-115 от 6 октября 2017 г.**



АДМИНИСТРАЦИЯ ЛЕНИНГРАДСКОЙ ОБЛАСТИ  
КОМИТЕТ ПО КУЛЬТУРЕ ЛЕНИНГРАДСКОЙ ОБЛАСТИ

ПРИКАЗ

«6» октября 2017 г.

№ 01-03/17-115

Санкт-Петербург

**Об установлении границ территории объекта культурного наследия федерального значения «Кирха», 1800 год, местонахождение: Ленинградская область, Гатчинский муниципальный район, Гатчинское городское поселение, г. Гатчина, улица Центральная, дом 1а**

В соответствии со ст. ст. 3.1, 9.1, 33 Федерального закона от 25 июня 2002 года № 73-ФЗ «Об объектах культурного наследия (памятниках истории и культуры) народов Российской Федерации», ст. 4 Областного закона Ленинградской области от 25 декабря 2015 года № 140-оз «О государственной охране, сохранении, использовании и популяризации объектов культурного наследия (памятников истории и культуры) народов Российской Федерации, расположенных на территории Ленинградской области»

приказываю:

1. Установить границы территории объекта культурного наследия федерального значения, поставленного на государственную охрану Указом Президента Российской Федерации от 20 февраля 1995 года № 176, «Кирха», 1800 год, местонахождение: Ленинградская область, Гатчинский муниципальный район, Гатчинское городское поселение, г. Гатчина, улица Центральная, дом 1а, согласно приложению 1 к настоящему приказу.

2. Отделу по осуществлению полномочий Российской Федерации в сфере объектов культурного наследия департамента государственной охраны, сохранения и использования объектов культурного наследия комитета по культуре Ленинградской области обеспечить:

внесение сведений о границах территории объекта культурного наследия федерального значения «Кирха», 1800 год, в единый государственный реестр объектов культурного наследия (памятников истории и культуры) народов Российской Федерации;

направить в федеральный орган исполнительной власти, уполномоченный Правительством Российской Федерации на осуществление государственного кадастрового учета, государственной регистрации прав, ведение Единого государственного реестра недвижимости и предоставление сведений, содержащихся в Едином государственном реестре недвижимости, его территориальные органы,




копию настоящего приказа для внесения сведений о границах территории объекта культурного наследия федерального значения «Кирха», 1800 год, расположенного по адресу (местонахождение): Ленинградская область, Гатчинский муниципальный район, Гатчинское городское поселение, г. Гатчина, улица Центральная, дом 1а в Единый государственный реестр недвижимости в соответствии с федеральным законом от 13 июля 2015 года № 218-ФЗ «О государственной регистрации недвижимости».

3. Отделу взаимодействия с муниципальными образованиями, информатизации и организационной работы комитета по культуре Ленинградской области обеспечить размещение настоящего приказа на сайте комитета по культуре Ленинградской области в информационно-телекоммуникационной сети «Интернет».

4. Контроль за исполнением настоящего приказа возложить на заместителя начальника департамента государственной охраны, сохранения и использования объектов культурного наследия комитета по культуре Ленинградской области.

5. Настоящий приказ вступает в силу со дня его официального опубликования.

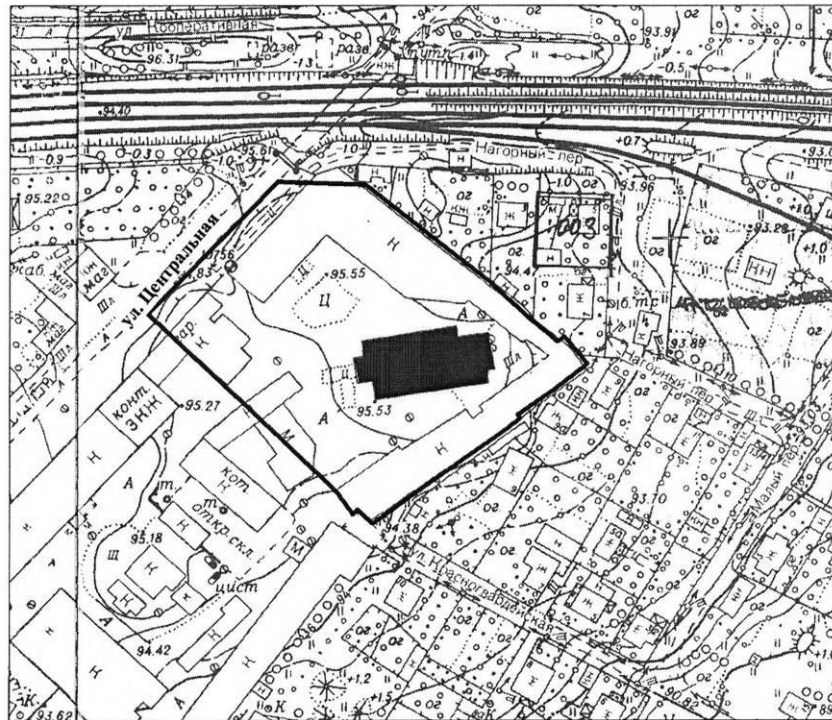
Председатель комитета по культуре  
Ленинградской области



Е.В. Чайковский

План границ территории объекта культурного наследия  
федерального значения «Кирха», 1800 год,  
местонахождение: Ленинградская область, Гатчинский муниципальный район,  
Гатчинское городское поселение, г. Гатчина, улица Центральная, дом 1а

1. Схема границ территории объекта культурного наследия



масштаб 1 : 2 000

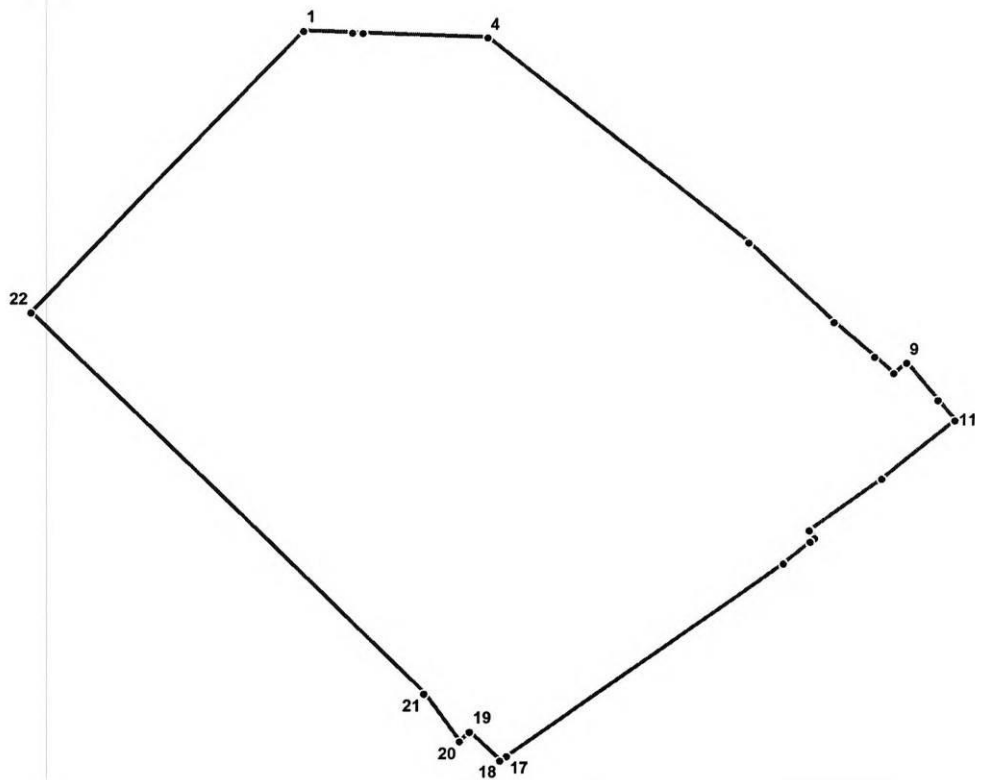
УСЛОВНЫЕ ОБОЗНАЧЕНИЯ

- Граница территории объекта культурного наследия
- Объект культурного наследия федерального значения

## 2. Описание границ территории объекта культурного наследия:

Граница территории объекта культурного наследия «Кирха» от точки 1 до точки 17 совпадает с границей земельного участка с кадастровым номером 47:25:0105001:11, от точки 17 до точки 21 проходит на северо-запад вдоль южной стены дома № 2 по Центральной ул., от точки 21 до точки 22 проходит на северо-запад по прямой, от точки 22 до точки 1 совпадает с границей земельного участка с кадастровым номером 47:25:0105001:11.

## 3. План поворотных точек границ территории объекта культурного наследия:



### УСЛОВНЫЕ ОБОЗНАЧЕНИЯ

- Граница территории объекта культурного наследия
- 1 Номер поворотной точки

4. Координаты поворотных точек границ территории объекта культурного наследия:

Номер поворотной точки	Координаты поворотных точек в МСК (метры)	
	X	Y
1	2	3
1	50619.52	101067.40
2	50619.21	101075.26
3	50619.15	101076.90
4	50618.44	101097.02
5	50585.38	101138.92
6	50572.51	101152.71
7	50566.86	101159.23
8	50564.17	101162.35
9	50565.89	101164.50
10	50559.82	101169.54
11	50556.47	101172.34
12	50547.13	101160.52
13	50538.86	101148.88
14	50537.56	101149.72
15	50537.05	101149.04
16	50533.60	101144.75
17	50502.47	101100.63
18	50501.75	101099.56
19	50506.38	101094.61
20	50504.82	101093.04
21	50512.56	101087.25
22	50573.91	101023.88

**2.5.15. Копия Приказа Комитета по культуре Ленинградской области № 01-03/17-117 от 6 октября 2017 г.**



**АДМИНИСТРАЦИЯ ЛЕНИНГРАДСКОЙ ОБЛАСТИ  
КОМИТЕТ ПО КУЛЬТУРЕ ЛЕНИНГРАДСКОЙ ОБЛАСТИ**

«6» октябрь 2017 г.

**ПРИКАЗ**

№ 01-03/17-117

Санкт-Петербург

**Об установлении границ территории объекта культурного наследия  
федерального значения «Собор Петра и Павла», сер. XIX в.,  
местонахождение: Ленинградская область, г. Гатчина, Советская ул., д. 26  
(уточненный адрес: Ленинградская область, г. Гатчина, Соборная ул., д.26)**

В соответствии со ст. ст. 3.1, 9.1, 33 Федерального закона от 25 июня 2002 года № 73-ФЗ «Об объектах культурного наследия (памятниках истории и культуры) народов Российской Федерации», ст. 4 Областного закона Ленинградской области от 25 декабря 2015 года № 140-оз «О государственной охране, сохранении, использовании и популяризации объектов культурного наследия (памятников истории и культуры) народов Российской Федерации, расположенных на территории Ленинградской области»

приказываю:

1. Установить границы территории объекта культурного наследия федерального значения, поставленного на государственную охрану Указом Президента Российской Федерации от 20 февраля 1995 года № 176, «Собор Петра и Павла», сер. XIX в., расположенного по адресу (местонахождение): Ленинградская область, г. Гатчина, Советская ул., д. 26 (уточненный адрес: Ленинградская область, г. Гатчина, Соборная ул., д.26), согласно приложению 1 к настоящему приказу.

2. Отделу по осуществлению полномочий Российской Федерации в сфере объектов культурного наследия департамента государственной охраны, сохранения и использования объектов культурного наследия комитета по культуре Ленинградской области обеспечить:

внесение сведений о границах территории объекта культурного наследия федерального значения «Собор Петра и Павла», сер. XIX в. в единый государственный реестр объектов культурного наследия (памятников истории и культуры) народов Российской Федерации;

направить в федеральный орган исполнительной власти, уполномоченный Правительством Российской Федерации на осуществление государственного кадастрового учета, государственной регистрации прав, ведение Единого государственного реестра недвижимости и предоставление сведений, содержащихся

в Едином государственном реестре недвижимости, его территориальные органы, копию настоящего приказа для внесения сведений о границах территории объекта культурного наследия федерального значения «Собор Петра и Павла», сер. XIX в., расположенного по адресу (местонахождение): Ленинградская область, г. Гатчина, Советская ул., д.26 (уточненный адрес: Ленинградская область, г. Гатчина, Соборная ул., д.26), в Единый государственный реестр недвижимости в соответствии с Федеральным законом от 13 июля 2015 года № 218-ФЗ «О государственной регистрации недвижимости».

3.Отделу взаимодействия с муниципальными образованиями, информатизации и организационной работы комитета по культуре Ленинградской области обеспечить размещение настоящего приказа на сайте комитета по культуре Ленинградской области в информационно-телекоммуникационной сети «Интернет».

4.Контроль за исполнением настоящего приказа возложить на заместителя начальника департамента государственной охраны, сохранения и использования объектов культурного наследия комитета по культуре Ленинградской области.

5.Настоящий приказ вступает в силу со дня его официального опубликования.

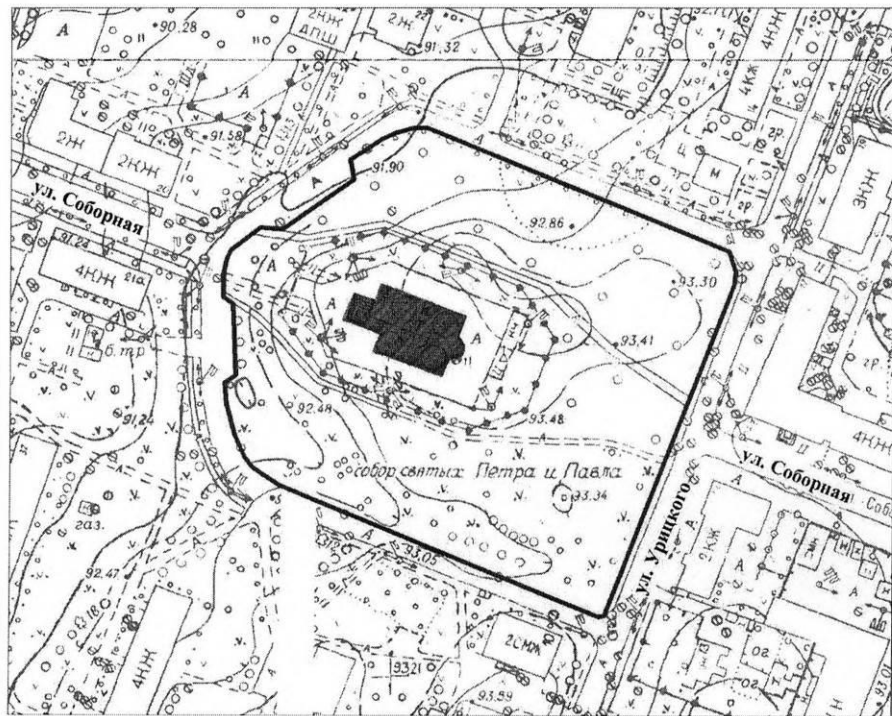
Председатель комитета по культуре  
Ленинградской области



Е.В. Чайковский



План границ территории  
объекта культурного наследия федерального значения  
«Собор Петра и Павла», сер. XIX в.,  
местонахождение: Ленинградская область, г. Гатчина, Советская ул., д.26  
(уточненный адрес: г. Гатчина, Соборная ул., д.26)

1. Схема границ территории объекта культурного наследия



масштаб 1 : 2 000

УСЛОВНЫЕ ОБОЗНАЧЕНИЯ

-  Граница территории объекта культурного наследия
-  Объект культурного наследия федерального значения





4. Координаты поворотных точек границ территории объекта культурного наследия:

Номер поворотной точки	Координаты поворотных точек в МСК (метры)	
	X	Y
1	2	3
1	52930.98	103508.42
2	52927.43	103508.08
3	52819.79	103467.50
4	52819.57	103465.61
5	52861.93	103364.31
6	52865.27	103359.08
7	52867.83	103355.52
8	52870.94	103353.30
9	52877.94	103350.30
10	52888.17	103347.63
11	52895.18	103347.07
12	52897.40	103350.41
13	52920.75	103349.74
14	52923.09	103346.63
15	52930.54	103346.63
16	52935.32	103347.63
17	52938.10	103348.96
18	52945.33	103358.08
19	52944.77	103364.98
20	52960.78	103387.55
21	52967.23	103386.44
22	52974.02	103396.56
23	52975.91	103400.67
24	52977.69	103406.67
25	52977.69	103410.68
26	52937.66	103506.19

**2.5.16. Копия Приказа Комитета по культуре Ленинградской области № 01-03/17-118 от 6 октября 2017 г.**



**АДМИНИСТРАЦИЯ ЛЕНИНГРАДСКОЙ ОБЛАСТИ  
КОМИТЕТ ПО КУЛЬТУРЕ ЛЕНИНГРАДСКОЙ ОБЛАСТИ**

« 6 » октября 2017 г.

ПРИКАЗ

№ 01-03/17-118

Санкт-Петербург

**Об установлении границ территории объекта культурного наследия федерального значения «Здание суконной фабрики», XVIII в., местонахождение: Ленинградская область, Гатчинский муниципальный район, Гатчинское городское поселение, город Гатчина, ул. Достоевского, д.2**

В соответствии со ст. ст. 3.1, 9.1, 33 Федерального закона от 25 июня 2002 года № 73-ФЗ «Об объектах культурного наследия (памятниках истории и культуры) народов Российской Федерации», ст. 4 Областного закона Ленинградской области от 25 декабря 2015 года № 140-оз «О государственной охране, сохранении, использовании и популяризации объектов культурного наследия (памятников истории и культуры) народов Российской Федерации, расположенных на территории Ленинградской области»

приказываю:

1. Установить границы территории объекта культурного наследия федерального значения, поставленного на государственную охрану постановлением Совета Министров РСФСР от 30 августа 1960 года № 1327, «Здание суконной фабрики», XVIII в., расположенного по адресу (местонахождение): Ленинградская область, Гатчинский муниципальный район, Гатчинское городское поселение, город Гатчина, ул. Достоевского, д.2, согласно приложению 1 к настоящему приказу.

2. Отделу по осуществлению полномочий Российской Федерации в сфере объектов культурного наследия департамента государственной охраны, сохранения и использования объектов культурного наследия комитета по культуре Ленинградской области обеспечить:

внесение сведений о границах территории объекта культурного наследия федерального значения «Здание суконной фабрики», XVIII в. в единый государственный реестр объектов культурного наследия (памятников истории и культуры) народов Российской Федерации;

направить в федеральный орган исполнительной власти, уполномоченный Правительством Российской Федерации на осуществление государственного кадастрового учета, государственной регистрации прав, ведение Единого государственного реестра недвижимости и предоставление сведений, содержащихся в Едином государственном реестре недвижимости, его территориальные органы,

копию настоящего приказа для внесения сведений о границах территории объекта культурного наследия федерального значения «Здание суконной фабрики», XVIII в., расположенного по адресу (местонахождение): Ленинградская область, Гатчинский муниципальный район, Гатчинское городское поселение, город Гатчина, ул. Достоевского, д.2, в Единый государственный реестр недвижимости в соответствии с Федеральным законом от 13 июля 2015 года № 218-ФЗ «О государственной регистрации недвижимости».

3. Отделу взаимодействия с муниципальными образованиями, информатизации и организационной работы комитета по культуре Ленинградской области обеспечить размещение настоящего приказа на сайте комитета по культуре Ленинградской области в информационно-телекоммуникационной сети «Интернет».

4. Контроль за исполнением настоящего приказа возложить на заместителя начальника департамента государственной охраны, сохранения и использования объектов культурного наследия комитета по культуре Ленинградской области.

5. Настоящий приказ вступает в силу со дня его официального опубликования.

Председатель комитета по культуре  
Ленинградской области



Е.В. Чайковский



План границ территории объекта культурного наследия федерального значения  
«Здание суконной фабрики», XVIII в.,  
местонахождение: Ленинградская область, Гатчинский муниципальный район, Гатчинское  
городское поселение, город Гатчина, ул. Достоевского, д.2

1. Схема границ территории объекта культурного наследия



масштаб 1 : 2 000

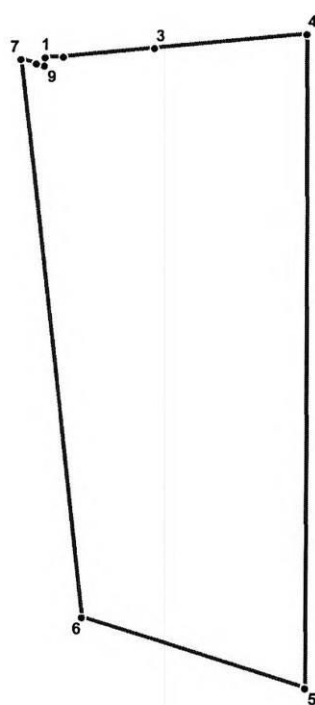
УСЛОВНЫЕ ОБОЗНАЧЕНИЯ

-  Граница территории объекта культурного наследия
-  Объект культурного наследия федерального значения

## 2. Описание границ территории объекта культурного наследия:

Граница территории объекта культурного наследия «Здание суконной фабрики» от точки 1 до точки 3 проходит на восток вдоль северной стены объекта культурного наследия «Здание суконной фабрики», от точки 3 до точки 4 проходит на восток по прямой в створе с северной стеной объекта культурного наследия «Здание суконной фабрики», от точки 4 до точки 5 проходит на юг по восточному поребрику асфальтированной площадки, от точки 5 до точки 6 проходит на запад по северному поребрику тротуара улицы Достоевского, от точки 6 до точки 7 проходит на север вдоль западного поребрика внутриквартального проезда, от точки 7 до точки 9 совпадает с границей земельного участка с кадастровым номером 47:25:0102030:19, от точки 9 до точки 1 совпадает с границей земельного участка с кадастровым номером 47:25:0102030:19.

## 3. План поворотных точек границ территории объекта культурного наследия:




### УСЛОВНЫЕ ОБОЗНАЧЕНИЯ

- Граница территории объекта культурного наследия
- 1 Номер поворотной точки

4. Координаты поворотных точек границ территории объекта культурного наследия:

Номер поворотной точки	Координаты поворотных точек в МСК (метры)	
	X	Y
1	2	3
1	52915.31	102994.39
2	52915.44	102996.43
3	52916.38	103006.64
4	52917.99	103023.73
5	52844.69	103024.03
6	52852.55	102998.94
7	52915.14	102991.71
8	52914.42	102994.31
9	52914.66	102993.43

**2.5.17. Копия Приказа Комитета по культуре Ленинградской области № 01-03/17-119 от 6 октября 2017 г.**



АДМИНИСТРАЦИЯ ЛЕНИНГРАДСКОЙ ОБЛАСТИ  
КОМИТЕТ ПО КУЛЬТУРЕ ЛЕНИНГРАДСКОЙ ОБЛАСТИ

ПРИКАЗ

«6» октября 2017 г.

№ 01-03/17-119

Санкт-Петербург

**Об установлении границ территории  
объекта культурного наследия федерального значения  
«Покровский собор монастырского подворья», 1904–1914 гг.,  
местонахождение: Ленинградская область, Гатчинский муниципальный район,  
Гатчинское городское поселение, г. Гатчина, улица Красная, дом 1а**

В соответствии со ст. ст. 3.1, 9.1, 33 Федерального закона от 25 июня 2002 года № 73-ФЗ «Об объектах культурного наследия (памятниках истории и культуры) народов Российской Федерации», ст. 4 Областного закона Ленинградской области от 25 декабря 2015 года № 140-оз «О государственной охране, сохранении, использовании и популяризации объектов культурного наследия (памятников истории и культуры) народов Российской Федерации, расположенных на территории Ленинградской области»

приказываю:

1. Установить границы территории объекта культурного наследия федерального значения, поставленного на государственную охрану Указом Президента Российской Федерации от 20 февраля 1995 года № 176, «Покровский собор монастырского подворья», 1904–1914 гг., расположенного по адресу (местонахождение): Ленинградская область, Гатчинский муниципальный район, Гатчинское городское поселение, г. Гатчина, улица Красная, дом 1а, согласно приложению 1 к настоящему приказу.

2. Отделу по осуществлению полномочий Российской Федерации в сфере объектов культурного наследия департамента государственной охраны, сохранения и использования объектов культурного наследия комитета по культуре Ленинградской области обеспечить:

внесение сведений о границах территории объекта культурного наследия федерального значения «Покровский собор монастырского подворья», 1904–1914 гг. в единый государственный реестр объектов культурного наследия (памятников истории и культуры) народов Российской Федерации;

направить в федеральный орган исполнительной власти, уполномоченный Правительством Российской Федерации на осуществление государственного кадастрового учета, государственной регистрации прав, ведение Единого


государственного реестра недвижимости и предоставление сведений, содержащихся в Едином государственном реестре недвижимости, его территориальные органы, копию настоящего приказа для внесения сведений о границах территории объекта культурного наследия федерального значения «Покровский собор монастырского подворья», 1904–1914 гг., расположенного по адресу (местонахождение): Ленинградская область, Гатчинский муниципальный район, Гатчинское городское поселение, г. Гатчина, улица Красная, дом 1а, в Единый государственный реестр недвижимости в соответствии с федеральным законом от 13 июля 2015 года № 218-ФЗ «О государственной регистрации недвижимости».

3. Отделу взаимодействия с муниципальными образованиями, информатизации и организационной работы комитета по культуре Ленинградской области обеспечить размещение настоящего приказа на сайте комитета по культуре Ленинградской области в информационно-телекоммуникационной сети «Интернет».

4. Контроль за исполнением настоящего приказа возложить на заместителя начальника департамента государственной охраны, сохранения и использования объектов культурного наследия комитета по культуре Ленинградской области.

5. Настоящий приказ вступает в силу со дня его официального опубликования.

Председатель комитета по культуре  
Ленинградской области

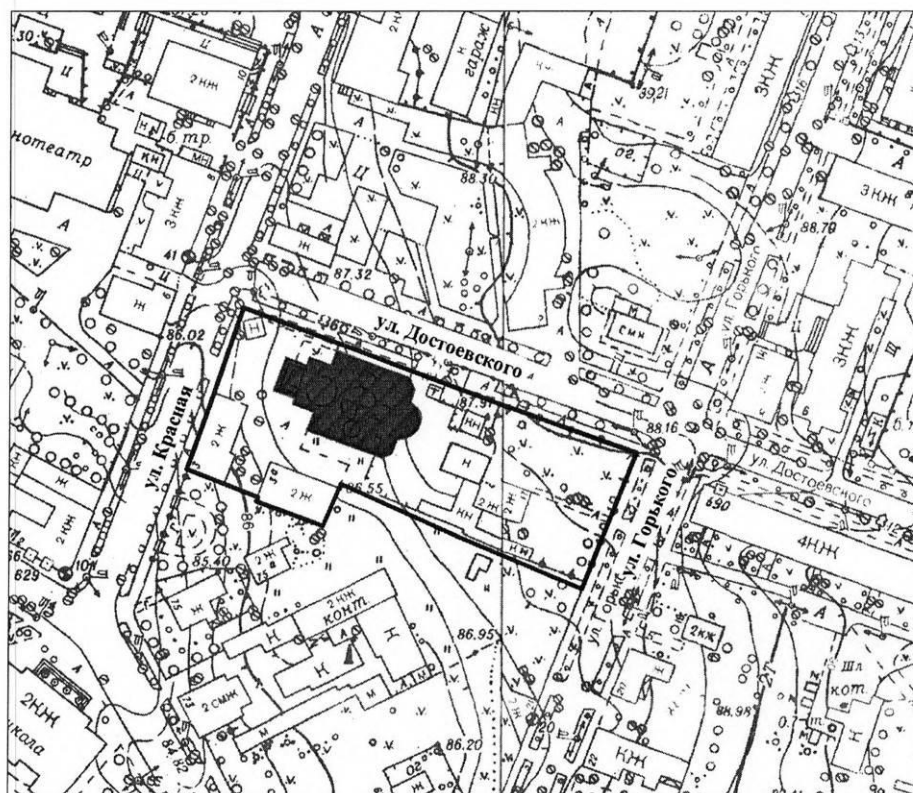


Е.В. Чайковский



План границ территории объекта культурного наследия  
федерального значения «Покровский собор монастырского подворья», 1904–1914 гг.,  
местонахождение: Ленинградская область, Гатчинский муниципальный район,  
Гатчинское городское поселение, г. Гатчина, улица Красная, дом 1а

1. Схема границ территории объекта культурного наследия



масштаб 1 : 2 000

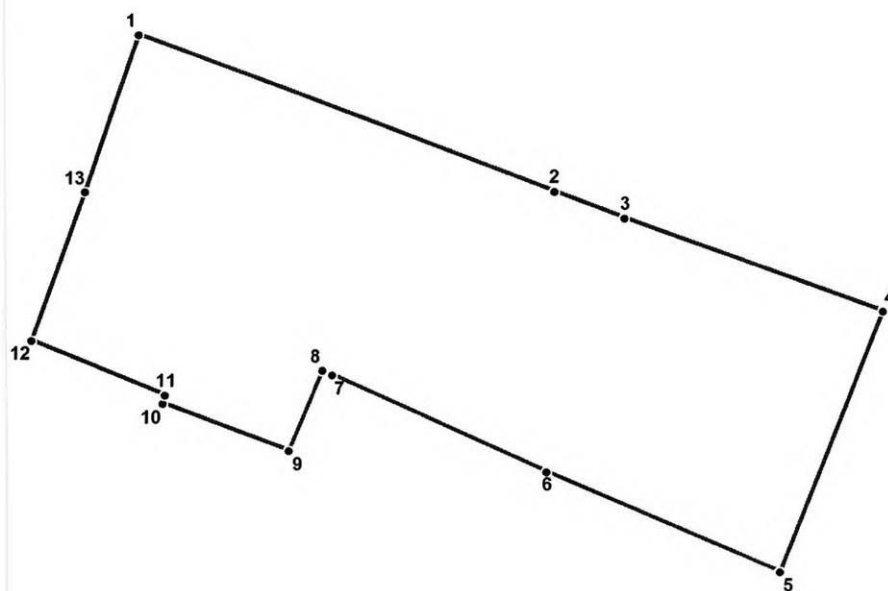
УСЛОВНЫЕ ОБОЗНАЧЕНИЯ

- Граница территории объекта культурного наследия
- Объект культурного наследия федерального значения

## 2. Описание границ территории объекта культурного наследия:

Граница территории объекта культурного наследия «Покровский собор монастырского подворья» от точки 1 до точки 2 совпадает с границей земельного участка с кадастровым номером 47:25:0102029:7, от точки 2 до точки 3 проходит на юго-восток по прямой, от точки 3 до точки 7 совпадает с границей земельного участка с кадастровым номером 47:25:0102029:7, от точки 7 до точки 8 проходит на северо-запад по прямой, от точки 8 до точки 9 проходит на юго-запад вдоль восточной стены дома №3а по ул.Красной, от точки 9 до точки 11 проходит на северо-запад вдоль южной и западной стен дома № 3а по ул. Красной, от точки 11 до точки 12 проходит на юго-запад по линии в створе южной стены дома № 3 по ул. Красной, от точки 12 до точки 13 проходит на северо-восток вдоль западной стены дома № 3 по ул. Красной, от точки 13 до точки 1 совпадает с границей земельного участка с кадастровым номером 47:25:0102029:7.

## 3. План поворотных точек границ территории объекта культурного наследия:




### УСЛОВНЫЕ ОБОЗНАЧЕНИЯ

- Граница территории объекта культурного наследия
- 1 Номер поворотной точки

4. Координаты поворотных точек границ территории объекта культурного наследия:

Номер поворотной точки	Координаты поворотных точек в МСК (метры)	
	X	Y
1	2	3
1	52860.08	102920.38
2	52834.77	102987.78
3	52830.52	102999.09
4	52815.55	103041.13
5	52773.43	103024.67
6	52789.48	102986.83
7	52805.06	102951.89
8	52805.76	102950.28
9	52792.80	102944.96
10	52800.37	102924.65
11	52801.72	102924.95
12	52810.46	102903.23
13	52834.67	102911.78

**2.5.18. Копия Приказа Комитета по культуре Ленинградской области № 01-03/17-120 от 6 октября 2017 г.**



АДМИНИСТРАЦИЯ ЛЕНИНГРАДСКОЙ ОБЛАСТИ  
КОМИТЕТ ПО КУЛЬТУРЕ ЛЕНИНГРАДСКОЙ ОБЛАСТИ

«6» октября 2017 г.

ПРИКАЗ

№ 01-03/17-120

Санкт-Петербург

**Об установлении границ территории объекта культурного наследия  
федерального значения «Съезжий дом», 1855 год,  
местонахождение: Ленинградская область, г. Гатчина, ул. Красная, д.5**

В соответствии со ст. ст. 3.1, 9.1, 33 Федерального закона от 25 июня 2002 года № 73-ФЗ «Об объектах культурного наследия (памятниках истории и культуры) народов Российской Федерации», ст. 4 Областного закона Ленинградской области от 25 декабря 2015 года № 140-оз «О государственной охране, сохранении, использовании и популяризации объектов культурного наследия (памятников истории и культуры) народов Российской Федерации, расположенных на территории Ленинградской области»

приказываю:

1. Установить границы территории объекта культурного наследия федерального значения, поставленного на государственную охрану Указом Президента Российской Федерации от 20 февраля 1995 года № 176, «Съезжий дом», 1885 год, расположенного по адресу (местонахождение): Ленинградская область, г. Гатчина, ул. Красная, д.5, согласно приложению 1 к настоящему приказу.

2. Отделу по осуществлению полномочий Российской Федерации в сфере объектов культурного наследия департамента государственной охраны, сохранения и использования объектов культурного наследия комитета по культуре Ленинградской области обеспечить:

внесение сведений о границах территории объекта культурного наследия федерального значения «Съезжий дом», 1855 год в единый государственный реестр объектов культурного наследия (памятников истории и культуры) народов Российской Федерации;

направить в федеральный орган исполнительной власти, уполномоченный Правительством Российской Федерации на осуществление государственного кадастрового учета, государственной регистрации прав, ведение Единого государственного реестра недвижимости и предоставление сведений, содержащихся в Едином государственном реестре недвижимости, его территориальные органы, копию настоящего приказа для внесения сведений о границах территории объекта культурного наследия федерального значения «Съезжий дом», 1855 год,

расположенного по адресу (местонахождение): Ленинградская область, г. Гатчина, ул. Красная, д.5, в Единый государственный реестр недвижимости в соответствии с федеральным законом от 13 июля 2015 года № 218-ФЗ «О государственной регистрации недвижимости».

3.Отделу взаимодействия с муниципальными образованиями, информатизации и организационной работы комитета по культуре Ленинградской области обеспечить размещение настоящего приказа на сайте комитета по культуре Ленинградской области в информационно-телекоммуникационной сети «Интернет».

4.Контроль за исполнением настоящего приказа возложить на заместителя начальника департамента государственной охраны, сохранения и использования объектов культурного наследия комитета по культуре Ленинградской области.

5.Настоящий приказ вступает в силу со дня его официального опубликования.

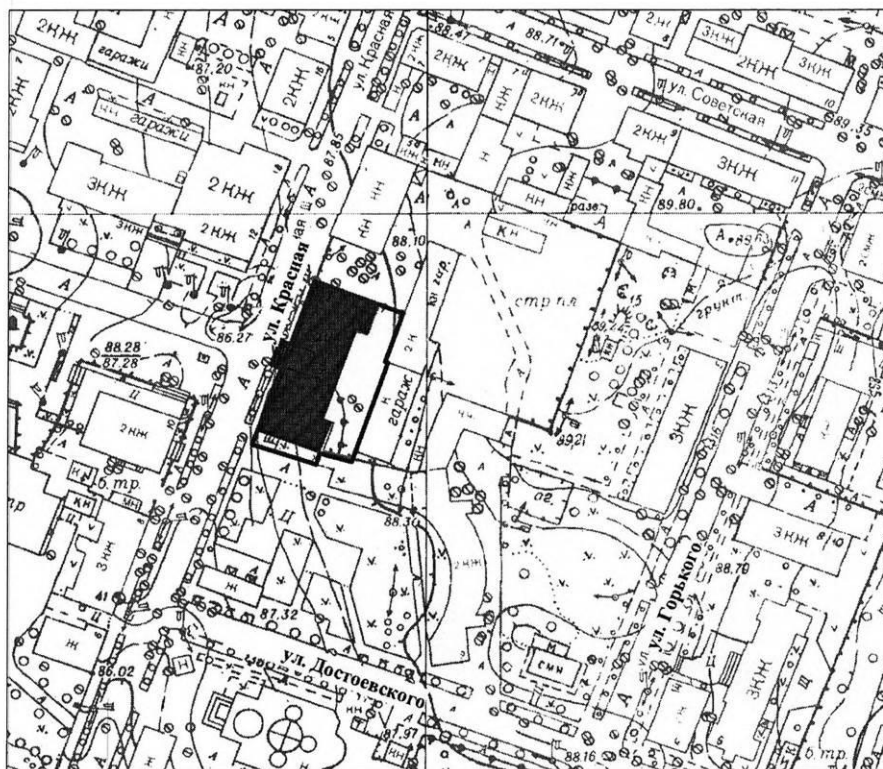
Председатель комитета по культуре  
Ленинградской области



Е.В. Чайковский

План границ территории объекта культурного наследия федерального значения  
«Съезжий дом», 1855 год,  
местонахождение: Ленинградская область, г. Гатчина, ул. Красная, д.5

1. Схема границ территории объекта культурного наследия



масштаб 1 : 2 000

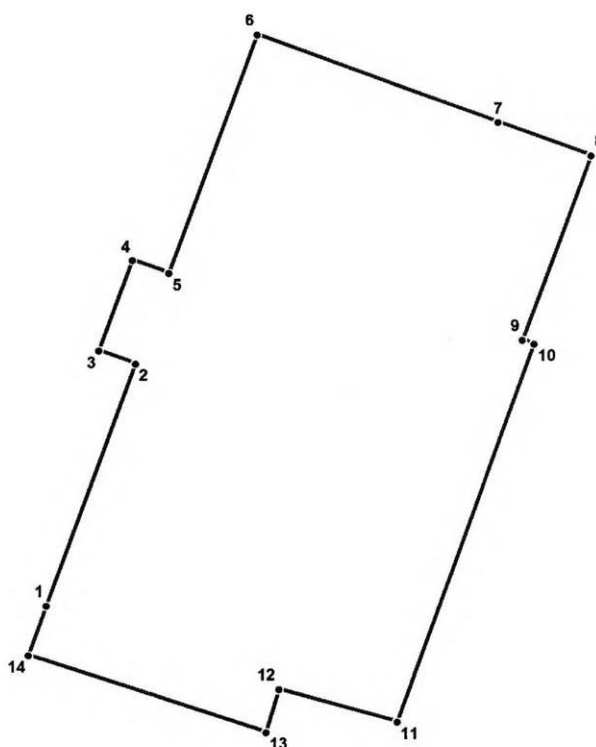
УСЛОВНЫЕ ОБОЗНАЧЕНИЯ

- Граница территории объекта культурного наследия
- Объект культурного наследия федерального значения

## 2. Описание границ территории объекта культурного наследия:

Граница территории объекта культурного наследия «Съезжий дом» от точки 1 до точки 7 проходит по внешнему контуру фундамента объекта культурного наследия «Съезжий дом», от точки 7 до точки 8 проходит на восток по прямой в створе с северной стеной объекта культурного наследия «Съезжий дом», от точки 8 до точки 11 проходит на юго-запад вдоль гаражей, от точки 11 до точки 12 совпадает с границей земельного участка с кадастровым номером 47:25:0102030:19, от точки 12, до точки 13 проходит на юго-запад вдоль восточной стороны газона, от точки 13 до точки 14 проходит на северо-запад вдоль южной стороны газона, от точки 14 до точки 1 проходит на северо-восток по прямой в створе с западной стеной объекта культурного наследия «Съезжий дом».

## 3. План поворотных точек границ территории объекта культурного наследия:



### УСЛОВНЫЕ ОБОЗНАЧЕНИЯ

- Граница территории объекта культурного наследия
- 1 Номер поворотной точки

4. Координаты поворотных точек границ территории объекта культурного наследия:

Номер поворотной точки	Координаты поворотных точек в МСК (метры)	
	X	Y
1	2	3
1	52929.34	102946.63
2	52949.93	102954.08
3	52951.03	102950.99
4	52958.75	102953.80
5	52957.67	102956.88
6	52977.98	102964.32
7	52970.49	102984.75
8	52967.62	102992.57
9	52951.89	102986.80
10	52951.56	102987.80
11	52919.39	102976.38
12	52922.16	102966.32
13	52918.52	102965.25
14	52925.10	102945.16



**2.5.19. Копия Приказа Комитета по культуре Ленинградской области № 01-03/17-121 от 6 октября 2017 г.**



АДМИНИСТРАЦИЯ ЛЕНИНГРАДСКОЙ ОБЛАСТИ  
КОМИТЕТ ПО КУЛЬТУРЕ ЛЕНИНГРАДСКОЙ ОБЛАСТИ

ПРИКАЗ

«6» октября 2017 г.

№ 01-03/17-121

Санкт-Петербург

**Об установлении границ территории объекта культурного наследия  
федерального значения «Парк «Зверинец»,  
местонахождение: Ленинградская область, Гатчинский район, г. Гатчина**

В соответствии со ст. ст. 3.1, 9.1, 33 Федерального закона от 25 июня 2002 года № 73-ФЗ «Об объектах культурного наследия (памятниках истории и культуры) народов Российской Федерации», ст. 4 Областного закона Ленинградской области от 25 декабря 2015 года № 140-оз «О государственной охране, сохранении, использовании и популяризации объектов культурного наследия (памятников истории и культуры) народов Российской Федерации, расположенных на территории Ленинградской области»

приказываю:

1. Установить границы территории объекта культурного наследия федерального значения, поставленного на государственную охрану постановлением Совета Министров РСФСР от 30 августа 1960 года № 1327, «Парк «Зверинец», расположенного по адресу (местонахождение): Ленинградская область, Гатчинский район, г. Гатчина, согласно приложению 1 к настоящему приказу.

2. Отделу по осуществлению полномочий Российской Федерации в сфере объектов культурного наследия департамента государственной охраны, сохранения и использования объектов культурного наследия комитета по культуре Ленинградской области обеспечить:

внесение сведений о границах территории объекта культурного наследия федерального значения «Парк «Зверинец», в единый государственный реестр объектов культурного наследия (памятников истории и культуры) народов Российской Федерации;

направить в федеральный орган исполнительной власти, уполномоченный Правительством Российской Федерации на осуществление государственного кадастрового учета, государственной регистрации прав, ведение Единого государственного реестра недвижимости и предоставление сведений, содержащихся в Едином государственном реестре недвижимости, его территориальные органы, копию настоящего приказа для внесения сведений о границах территории объекта культурного наследия федерального значения «Парк «Зверинец», расположенного


по адресу (местонахождение): Ленинградская область, Гатчинский район, г. Гатчина, в Единый государственный реестр недвижимости в соответствии с Федеральным законом от 13 июля 2015 года № 218-ФЗ «О государственной регистрации недвижимости».

3. Отделу взаимодействия с муниципальными образованиями, информатизации и организационной работы комитета по культуре Ленинградской области обеспечить размещение настоящего приказа на сайте комитета по культуре Ленинградской области в информационно-телекоммуникационной сети «Интернет».

4. Контроль за исполнением настоящего приказа возложить на заместителя начальника департамента государственной охраны, сохранения и использования объектов культурного наследия комитета по культуре Ленинградской области.

5. Настоящий приказ вступает в силу со дня его официального опубликования.

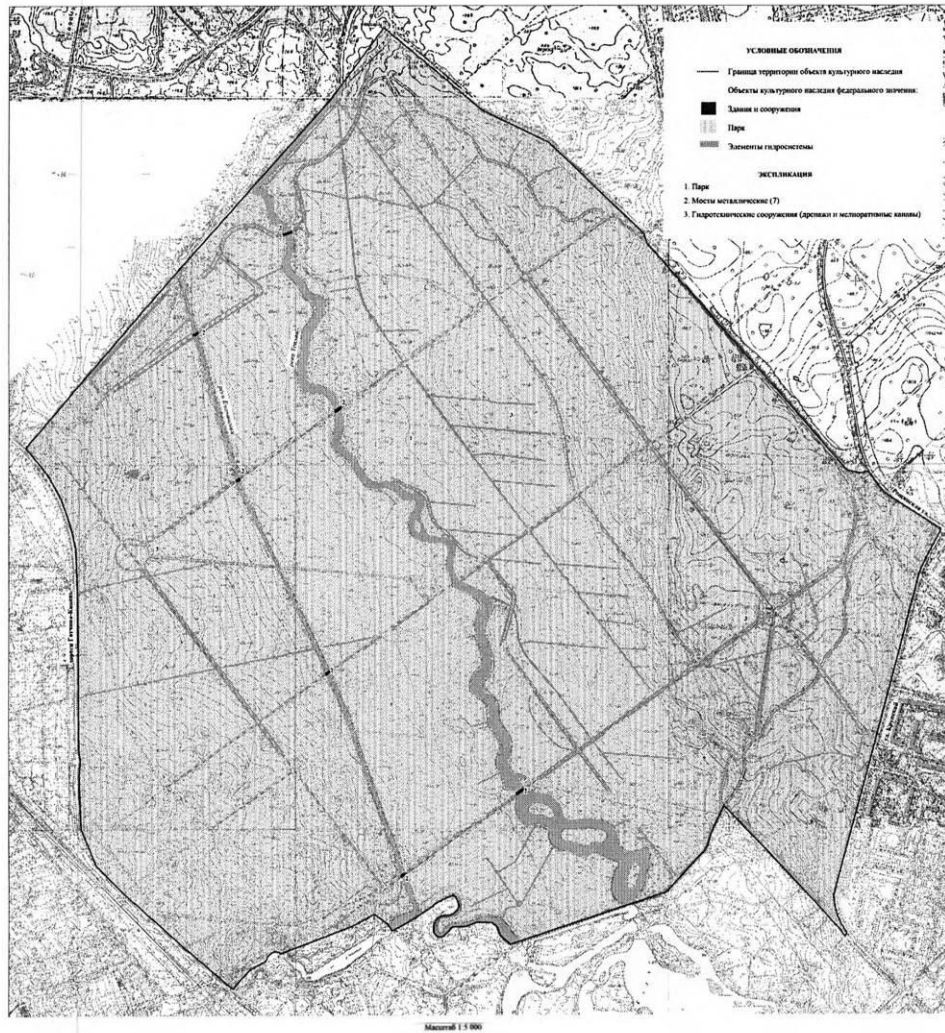
Председатель комитета по культуре  
Ленинградской области



Е.В. Чайковский

План границ территории объекта культурного наследия  
федерального значения «Парк «Зверинец»,  
местонахождение: Ленинградская область, Гатчинский район, г.Гатчина

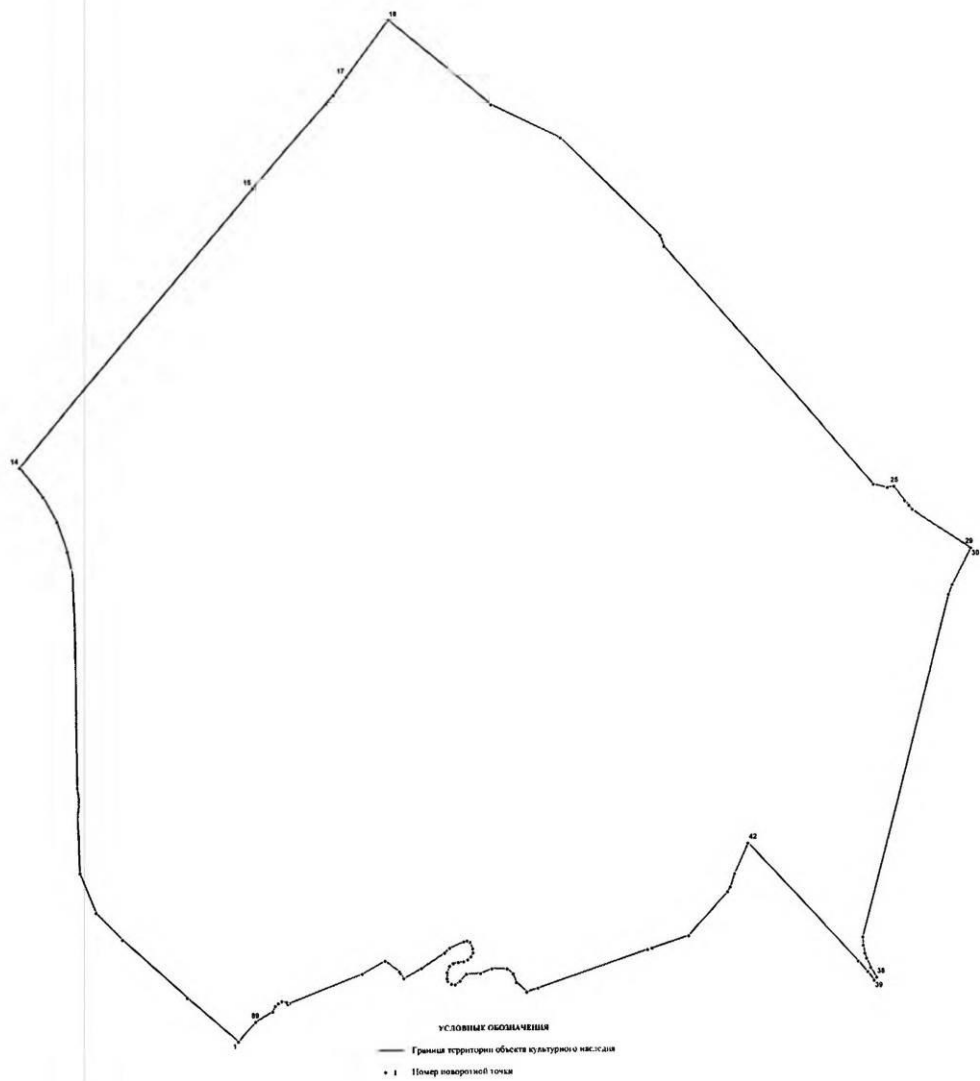
1. Схема границ территории объекта культурного наследия



## 2. Описание границ территории объекта культурного наследия:

Граница территории объекта культурного наследия «Парк «Зверинец»» от точки 1 до точки 14 проходит на север вдоль дороги Гатчина-Кипень, от точки 14 до точки 15 проходит на северо-восток по прямой вдоль дренажной канавы, от точки 15 до точки 17 проходит на северо-восток по прямой вдоль правого берега реки Теплая (Гатчинка), от точки 17 до точки 18 проходит по прямой в створе с правым берегом реки Теплая (Гатчинка), от точки 18 до точки 25 проходит на юго-восток вдоль грунтовой дороги, от точки 25 до точки 29 совпадает с границей земельного участка с кадастровым номером 47:25:0111001:118, от точки 29 до точки 30 проходит на восток по прямой вдоль улицы Рошинской, от точки 30 до точки 38 проходит на юго-запад вдоль ул. Крупской, от точки 38 до точки 39 проходит на юго-запад по прямой, от точки 39 до точки 89 совпадает с границей территории объекта культурного наследия «Ансамбль Гатчинского дворца и парка», от точки 89 до точки 1 совпадает с границей территории объекта культурного наследия «Ансамбль Гатчинского дворца и парка».

3. План поворотных точек границ территории объекта культурного наследия:



4. Координаты поворотных точек границ территории объекта культурного наследия:


Номер поворотной точки	Координаты поворотных точек в МСК (метры)	
	X	Y
1	2	3
1	53563.57	100832.18
2	53677.44	100701.86
3	53828.44	100534.84
4	53898.82	100466.01
5	54002.12	100424.76
6	54149.12	100419.20
7	54188.15	100423.32
8	54222.73	100418.76
9	54627.82	100415.75
10	54771.04	100410.31
11	54830.86	100397.41
12	54908.58	100370.16
13	54972.86	100334.58
14	55048.91	100274.20
15	55762.78	100883.33
16	55999.96	101090.93
17	56046.63	101124.97
18	56196.78	101233.48
19	55972.05	101497.57
20	55884.76	101677.59
21	55634.46	101933.23
22	55605.11	101942.90
23	54984.42	102476.97
24	54976.19	102512.78
25	54978.71	102530.65
26	54941.28	102558.30
27	54929.66	102568.98
28	54919.45	102578.36
29	54820.02	102727.05
30	54818.07	102730.02
31	54723.22	102681.68

32	54697.54	102671.45
33	53816.10	102441.95
34	53794.08	102443.17
35	53773.95	102447.28
36	53760.50	102451.29
37	53736.70	102461.85
38	53711.35	102477.08
39	53703.92	102471.03
40	53726.43	102454.49
41	53754.04	102429.56
42	54062.44	102148.12
43	53983.61	102113.27
44	53948.46	102102.12
45	53936.14	102094.90
46	53823.76	101993.72
47	53792.19	101899.87
48	53788.62	101888.4
49	53693.07	101604.51
50	53683.28	101575.41
51	53707.92	101548.43
52	53730.36	101539.91
53	53742.88	101524.93
54	53743.86	101484.49
55	53732.25	101455.74
56	53731.13	101419.12
57	53712.78	101402.05
58	53703.86	101390.07
59	53705.22	101379.79
60	53712.8	101371.01
61	53718.93	101368.97
62	53735.53	101368.98
63	53750.95	101375.6
64	53758.21	101384.52
65	53761.21	101397.74
66	53762.63	101411.84
67	53767.1	101422.28
68	53775.02	101430.96
69	53785.28	101436.53
70	53794.89	101435.52

71	53812.46	101427.92
72	53816.44	101421.55
73	53813.98	101412.83
74	53797.11	101376.21
75	53785.23	101362.64
76	53746.11	101302.98
77	53720.86	101257.66
78	53733.77	101249.36
79	53738.55	101246.30
80	53766.21	101208.96
81	53733.63	101150.13
82	53661.14	100964.45
83	53658.65	100959.68
84	53663.2	100956.38
85	53665.59	100943.66
86	53660.73	100934.76
87	53653.79	100926.88
88	53640.08	100920.21
89	53613.93	100876.33



**2.5.20. Копия Приказа Комитета по культуре Ленинградской области № 01-03/17-122 от 6 октября 2017 г.**



**АДМИНИСТРАЦИЯ ЛЕНИНГРАДСКОЙ ОБЛАСТИ  
КОМИТЕТ ПО КУЛЬТУРЕ ЛЕНИНГРАДСКОЙ ОБЛАСТИ**

«6» октября 2017 г.

ПРИКАЗ

№ 01-03/17-122

Санкт-Петербург

**Об установлении границ территории объекта культурного наследия федерального значения «Круглая рига», конец XVIII в., местонахождение: Ленинградская область, Гатчинский муниципальный район, Гатчинское городское поселение, г. Гатчина, ул. Киевская, д. 4**

В соответствии со ст. ст. 3.1, 9.1, 33 Федерального закона от 25 июня 2002 года № 73-ФЗ «Об объектах культурного наследия (памятниках истории и культуры) народов Российской Федерации», ст. 4 Областного закона Ленинградской области от 25 декабря 2015 года № 140-оз «О государственной охране, сохранении, использовании и популяризации объектов культурного наследия (памятников истории и культуры) народов Российской Федерации, расположенных на территории Ленинградской области»

приказываю:

1. Установить границы территории объекта культурного наследия федерального значения, поставленного на государственную охрану постановлением Совета Министров РСФСР от 30 августа 1960 года № 1327, «Круглая рига», конец XVIII в., расположенного по адресу (местонахождение): Ленинградская область, Гатчинский муниципальный район, Гатчинское городское поселение, г. Гатчина, ул. Киевская, д.4, согласно приложению 1 к настоящему приказу.

2. Отделу по осуществлению полномочий Российской Федерации в сфере объектов культурного наследия департамента государственной охраны, сохранения и использования объектов культурного наследия комитета по культуре Ленинградской области обеспечить:

внесение сведений о границах территории объекта культурного наследия федерального значения «Круглая рига», конец XVIII в. в единый государственный реестр объектов культурного наследия (памятников истории и культуры) народов Российской Федерации;

направить в федеральный орган исполнительной власти, уполномоченный Правительством Российской Федерации на осуществление государственного кадастрового учета, государственной регистрации прав, ведение Единого государственного реестра недвижимости и предоставление сведений, содержащихся в Едином государственном реестре недвижимости, его территориальные органы,


копию настоящего приказа для внесения сведений о границах территории объекта культурного наследия федерального значения «Круглая рига», конец XVIII в., расположенного по адресу (местонахождение): Ленинградская область, Гатчинский муниципальный район, Гатчинское городское поселение, г. Гатчина, ул. Киевская, д.4, в Единый государственный реестр недвижимости в соответствии с Федеральным законом от 13 июля 2015 года № 218-ФЗ «О государственной регистрации недвижимости».

3.Отделу взаимодействия с муниципальными образованиями, информатизации и организационной работы комитета по культуре Ленинградской области обеспечить размещение настоящего приказа на сайте комитета по культуре Ленинградской области в информационно-телекоммуникационной сети «Интернет».

4.Контроль за исполнением настоящего приказа возложить на заместителя начальника департамента государственной охраны, сохранения и использования объектов культурного наследия комитета по культуре Ленинградской области.

5.Настоящий приказ вступает в силу со дня его официального опубликования.

Председатель комитета по культуре  
Ленинградской области



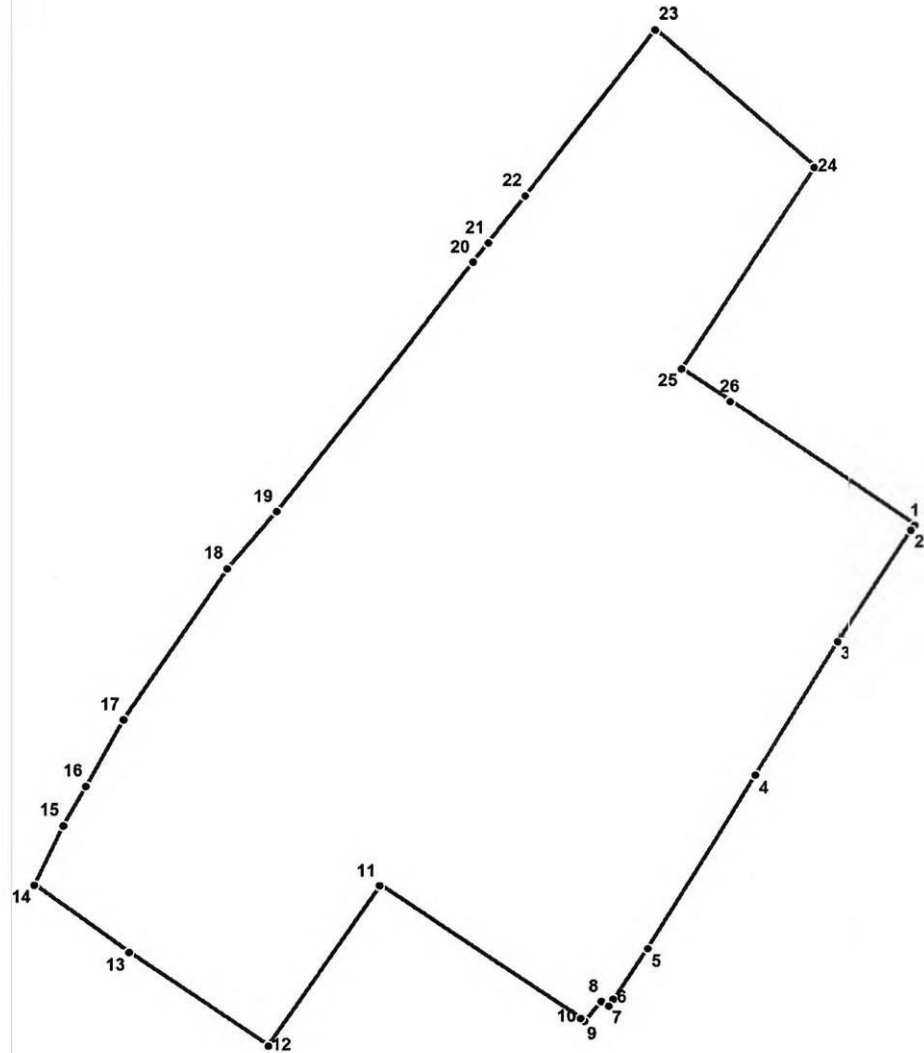
Е.В. Чайковский



## 2. Описание границ территории объекта культурного наследия:

Граница территории объекта культурного наследия «Круглая рига» от точки 1 до точки 7 совпадает с границей земельного участка с кадастровым номером 47:25:0106030:3, от точки 7 до точки 8 совпадает с границей земельного участка с кадастровым номером 47:25:0106030:19, от точки 8 до точки 9 проходит на юго-запад по прямой, от точки 9 до точки 10 проходит на северо-запад по прямой, от точки 10 до точки 11 совпадает с границей земельного участка с кадастровым номером 47:25:0106030:10, от точки 11 до точки 12 проходит на север по прямой, от точки 12 до точки 13 совпадает с границей земельного участка с кадастровым номером 47:25:0106030:10, от точки 13 до точки 18 совпадает с границей земельного участка с кадастровым номером 47:25:0106030:19, от точки 18 до точки 20 совпадает с границей земельного участка с кадастровым номером 47:25:0106030:6, от точки 20 до точки 21 проходит на юго-восток по прямой в створе с границей земельного участка с кадастровым номером 47:25:0106030:6, от точки 21 до точки 22 совпадает с границей земельного участка с кадастровым номером 47:25:0106030:6, от точки 22 до точки 1 совпадает с границей земельного участка с кадастровым номером 47:25:0106030:19.

3. План поворотных точек границ территории объекта культурного наследия:



УСЛОВНЫЕ ОБОЗНАЧЕНИЯ

- Граница территории объекта культурного наследия
- 1 Номер поворотной точки


4. Координаты поворотных точек границ территории объекта культурного наследия:

Номер поворотной точки	Координаты поворотных точек в МСК (метры)	
	X	Y
1	2	3
1	52143.95	102402.70
2	52143.45	102402.38
3	52128.96	102393.09
4	52091.14	102369.72
5	52083.83	102365.03
6	52084.46	102363.99
7	52081.96	102362.11
8	52099.06	102336.65
9	52078.88	102322.93
10	52090.64	102305.81
11	52099.12	102293.97
12	52106.60	102297.53
13	52111.50	102300.35
14	52119.80	102304.95
15	52138.70	102317.64
16	52145.89	102323.68
17	52177.07	102347.83
18	52179.57	102349.80
19	52185.40	102354.30
20	52206.12	102370.30
21	52188.95	102390.07
22	52163.71	102373.69

**2.5.21. Копия Приказа Министерства культуры Российской Федерации № 1733 от 25 октября 2021 г.**



**МИНИСТЕРСТВО КУЛЬТУРЫ  
РОССИЙСКОЙ ФЕДЕРАЦИИ**



**ПРИКАЗ**

*от 25 октября 2021 г.*

Москва

№ 1733

**О включении выявленного объекта культурного наследия «Каменное здание телятника», 1891-1892 гг. (Ленинградская область, Гатчинский район, г. Гатчина, Красноармейский пр., д.1, строение 22) в единый государственный реестр объектов культурного наследия (памятников истории и культуры) народов Российской Федерации в качестве объекта культурного наследия федерального значения в составе объекта культурного наследия федерального значения «Ферма», 1797-1892 гг., входящего в состав объекта культурного наследия федерального значения «Ансамбль Гатчинского дворца и парка», 1766-1892 гг. (Ленинградская область, Гатчинский район, г. Гатчина, Дворцовый парк), и утверждении границ его территории**

В соответствии с пунктом 5 статьи 3.1 и статьей 18 Федерального закона от 25 июня 2002 г. № 73-ФЗ «Об объектах культурного наследия (памятниках истории и культуры) народов Российской Федерации» (Собрание законодательства Российской Федерации, 2002, № 26, ст. 2519; 2018, № 32, ст. 5135), подпунктами 5.3.7 и 5.4.3 пункта 5 Положения о Министерстве культуры Российской Федерации, утвержденного постановлением Правительства Российской Федерации от 20 июля 2011 г. № 590 (Собрание законодательства Российской Федерации, 2011, № 31, ст. 4758; 2021, № 16, ст. 2796), п р и к а з ы в а ю:

1. Включить выявленный объект культурного наследия «Каменное здание телятника», 1891-1892 гг. (Ленинградская область, Гатчинский район, г. Гатчина, Красноармейский пр., д.1, строение 22) в качестве объекта культурного наследия федерального значения в составе объекта культурного наследия федерального значения «Ферма», 1797-1892 гг., входящего в состав объекта культурного наследия федерального значения «Ансамбль Гатчинского дворца и парка», 1766-1892 гг. (Ленинградская область, Гатчинский район, г. Гатчина, Дворцовый парк), вид объекта – памятник, в единый

государственный реестр объектов культурного наследия (памятников истории и культуры) народов Российской Федерации.

2. Утвердить границы территории объекта культурного наследия федерального значения «Каменное здание телятника», 1891-1892 гг. (Ленинградская область, Гатчинский район, г. Гатчина, Красноармейский пр., д.1, строение 22) в составе объекта культурного наследия федерального значения «Ферма», 1797-1892 гг., входящего в состав объекта культурного наследия федерального значения «Ансамбль Гатчинского дворца и парка», 1766-1892 гг. (Ленинградская область, Гатчинский район, г. Гатчина, Дворцовый парк), согласно приложению к настоящему приказу.

3. Контроль за исполнением настоящего приказа возложить на первого заместителя Министра культуры Российской Федерации С.Г.Обрывалина.

Министр

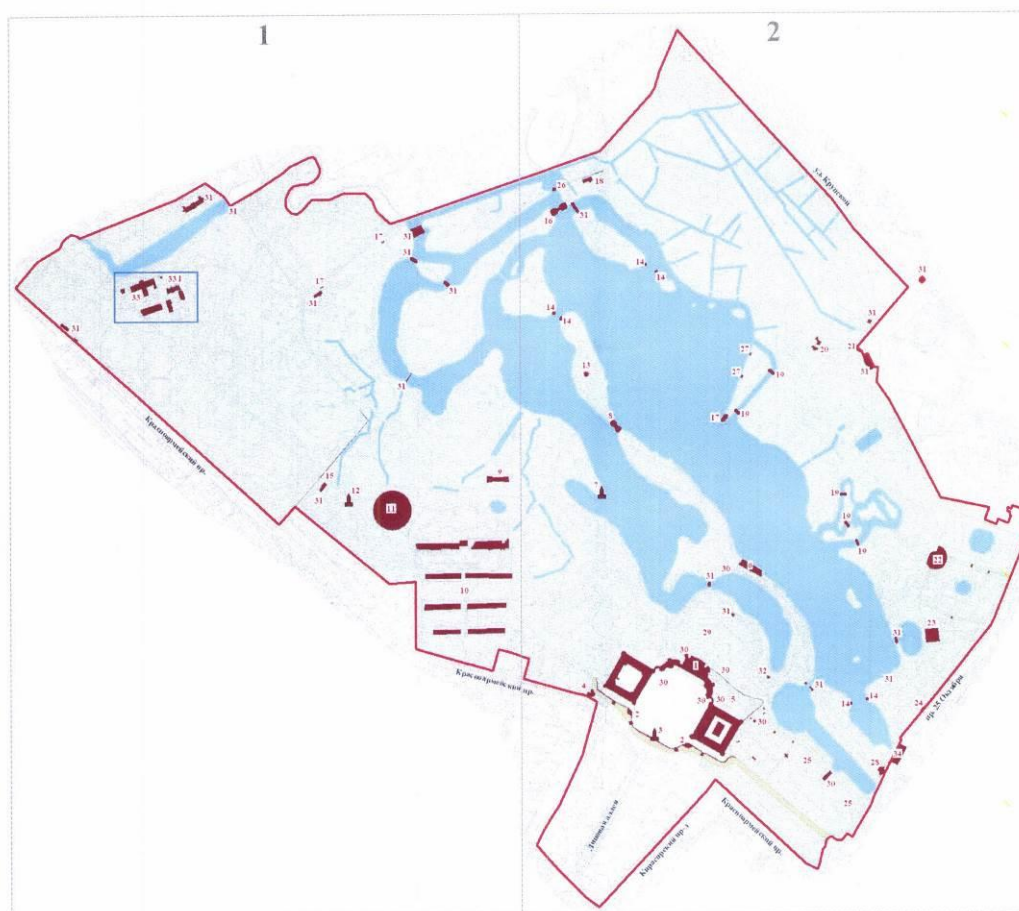


О.Б.Любимова



Приложение  
к приказу Министерства культуры  
Российской Федерации  
от «25» октября 2021 г. № 1433

Границы территории объекта культурного наследия федерального значения  
«Каменное здание телятника», 1891-1892 гг. в составе объекта культурного  
наследия федерального значения «Ферма», 1797-1892 гг., входящего в состав  
объекта культурного наследия федерального значения «Ансамбль Гатчинского  
дворца и парка», 1766-1892 гг. (Ленинградская область,  
Гатчинский район, г. Гатчина, Дворцовый парк)



**Условные обозначения:**

- границы территории объекта культурного наследия федерального значения «Каменное здание телятника», 1891-1892 гг. в составе объекта культурного наследия федерального значения «Ферма», 1797-1892 гг., входящего в состав объекта культурного наследия федерального значения «Ансамбль Гатчинского дворца и парка», 1766-1892 гг. (Ленинградская область, Гатчинский район, г. Гатчина, Дворцовый парк);



- здания и сооружения, памятники монументального искусства;

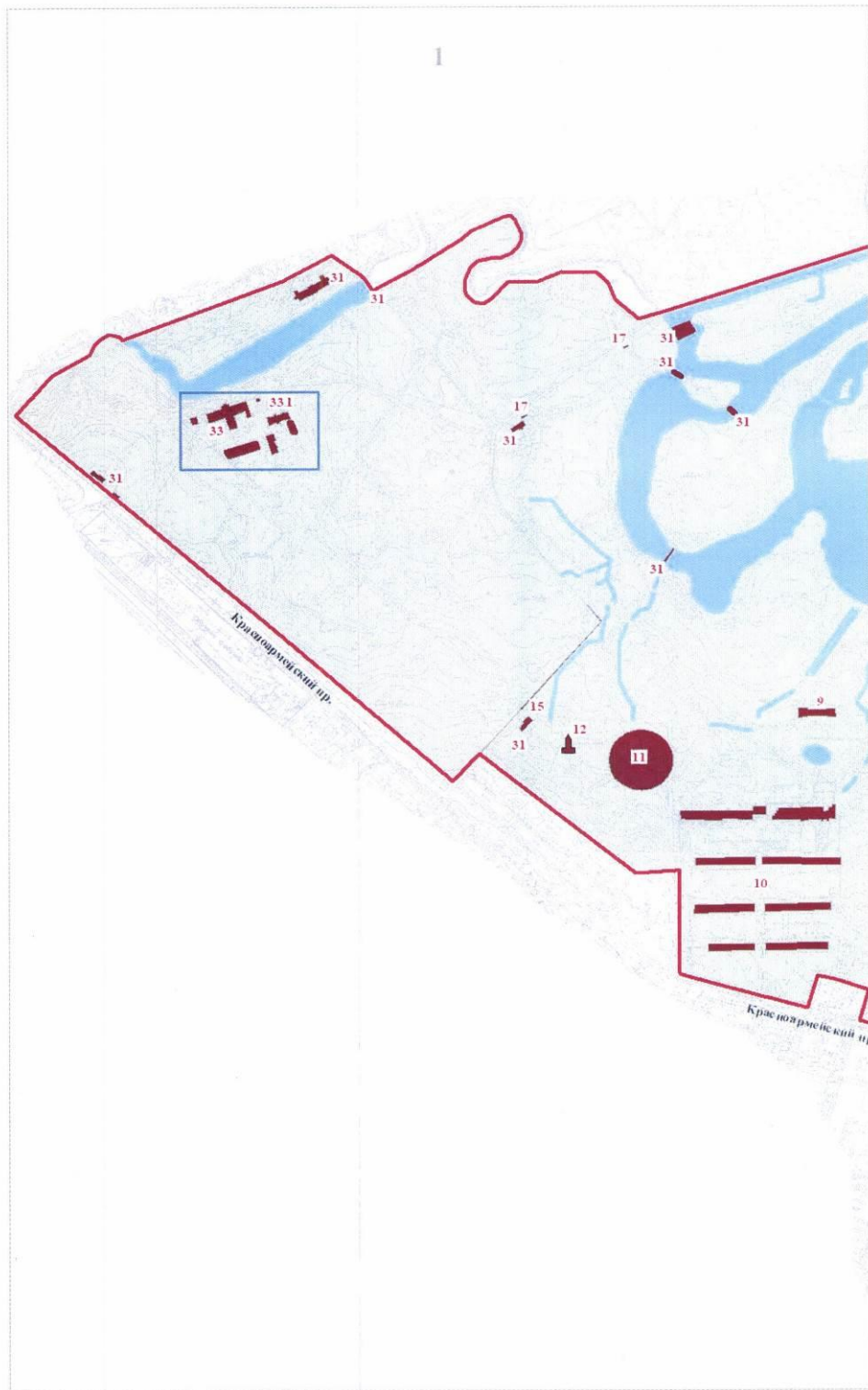


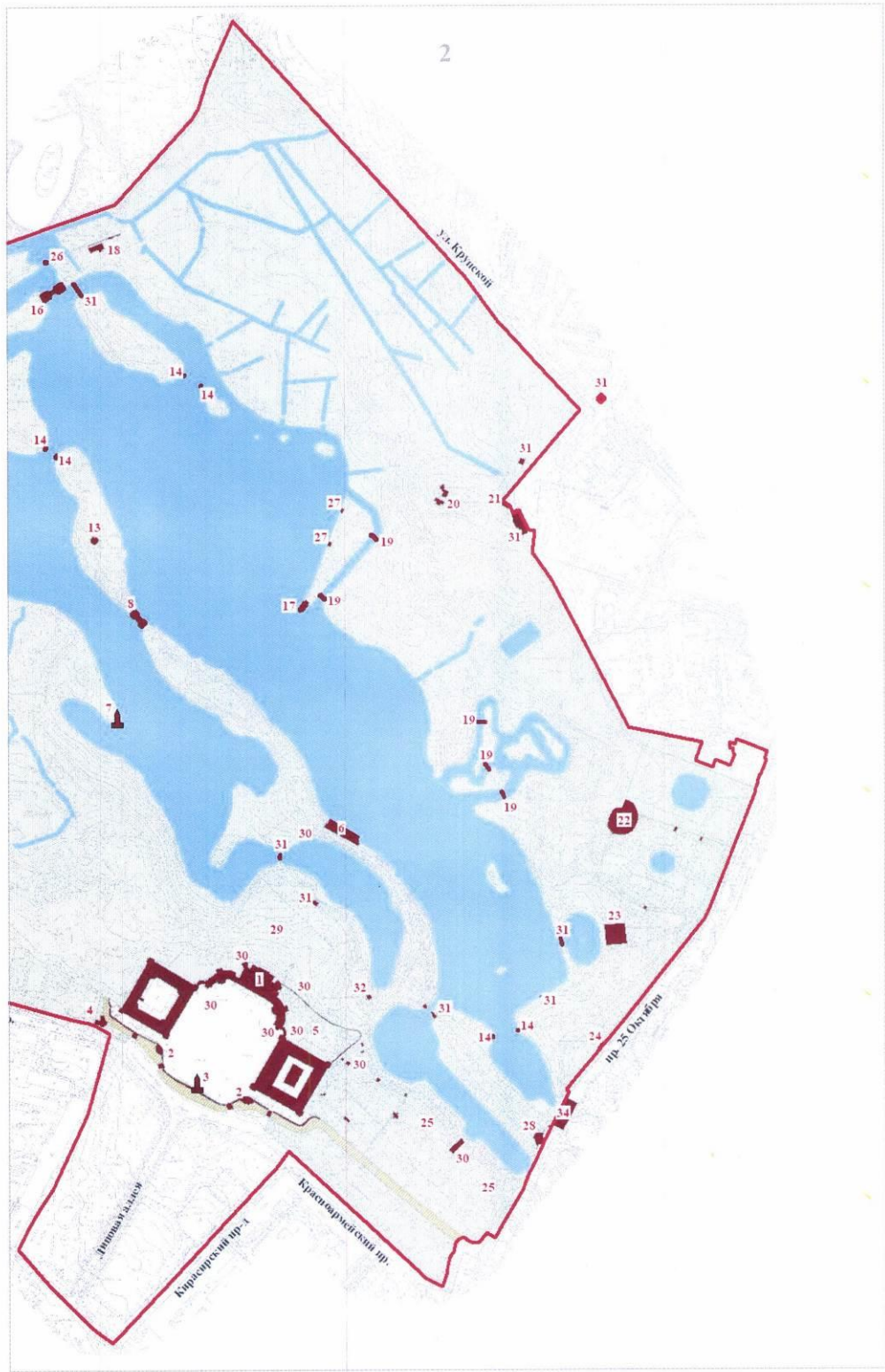
- элементы гидросистемы;

**1-34**

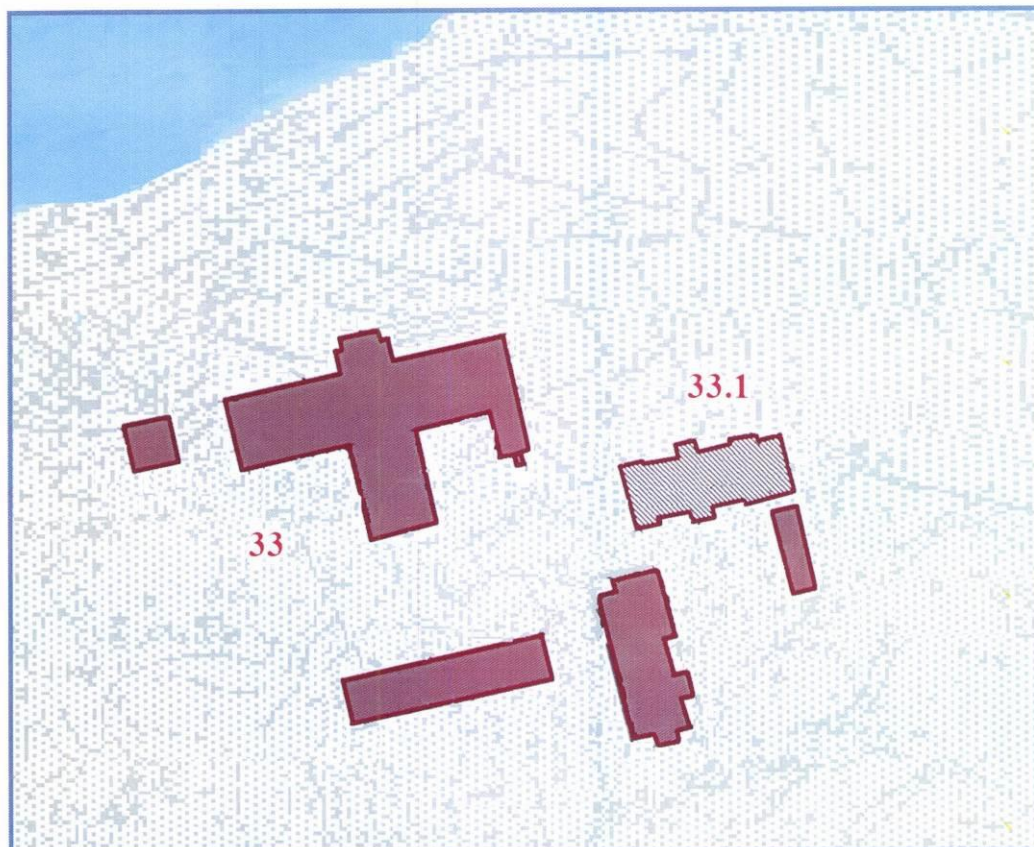
- порядковый номер объекта культурного наследия в составе объекта культурного наследия федерального значения «Ансамбль Гатчинского дворца и парка», 1766–1892 гг. (Ленинградская область, Гатчинский район, г. Гатчина, Дворцовый парк):

1. Гатчинский дворец (с Арсенальным и Кухонным каре), 1766-1781 гг.
2. Каменные бастионы перед дворцом, 1790-е гг.
3. Памятник Павлу I, 1850-1851 гг.
4. Екатерининвердерская башня, 1797 г.
5. Терраса Собственного садика и металлическая ограда, 1796 г.
6. Терраса Белого озера, 1790-е гг.
7. Чесменский обелиск на Белом озере, 1770-е гг.
8. Горбатый мост (на Длинном острове), 1793 г.
9. Лесная оранжерея, 1790 е гг.
10. Большая дворцовая оранжерея, 1790-е гг.
11. Амфитеатр, 1797 г.
12. Колонна «Орла», 1770-е гг.
13. Павильон «Орла», 1790-е гг.
14. Три паромные пристани на Белом озере, 1790-е гг.
15. Ворота и ограда «Сильвии», 1793-1797 гг.
16. Большой каменный мост на круговой дороге, 1790-е гг.
17. Павильон Венеры, 1792-1797 гг.
18. Ворота в Зверинец (Каскадские, Глухие и Железные), 1790-е гг.
19. Металлические мосты на Острове любви и в лабиринте, 1884 г.
20. Портал Березового домика, 1797 г.
21. Березовые ворота, 1796-1797 гг.
22. Цветочная горка с каменными лестницами в Ботаническом саду, конец XVIII в.
23. «Голландия» (Адмиралтейство), 1792-1795 гг.
24. Адмиралтейские ворота, 1797 г.
25. Лестницы и террасы в Голландском и Нижнем садах, 1796 г.
26. Каскад со шлюзом, 1797-1798 гг.
27. Две террасы на Острове любви, 1797 г.
28. Каменная терраса с лестницами на Длинном острове, 1792-1797 гг.
29. Дворцовый парк, 1771-1796 гг.
30. Мраморная и парковая скульптура, XVIII в.
31. Разные парковые сооружения (мосты, ворота, павильоны и пр.)
32. Восьмигранный колодец, 1770-е гг.
33. Ферма, 1797-1892 гг.
- 33.1 Каменное здание телятника, 1891-1892 гг.
34. Адмиралтейский мост и две кордегардии, 1790-е гг.







Фрагмент участка с обозначением объектов культурного наследия федерального значения «Каменное здание телятника», 1891-1892 гг., «Ферма», 1797-1892 гг. в составе объекта культурного наследия федерального значения «Ансамбль Гатчинского дворца и парка», 1766-1892 гг. (Ленинградская область, Гатчинский район, г. Гатчина, Дворцовый парк)

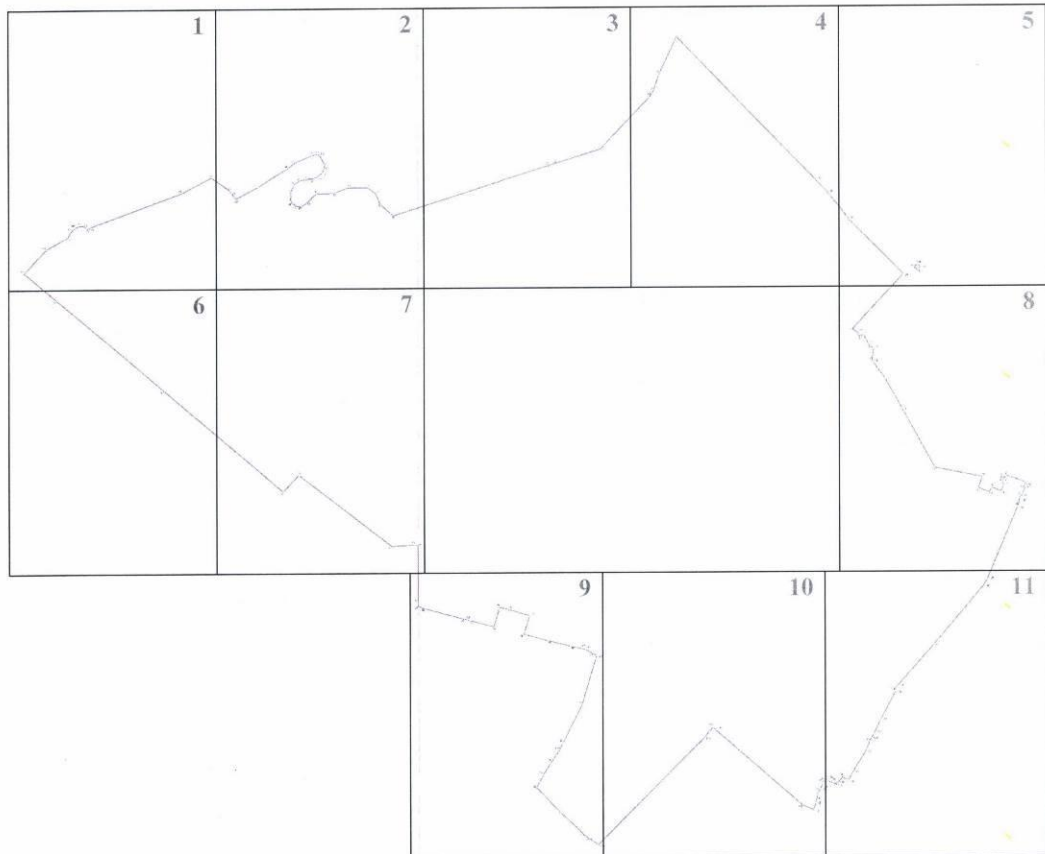


**Условные обозначения:**

- 
 - объект культурного наследия федерального значения «Ферма», 1797-1892 гг. в составе объекта культурного наследия федерального значения «Ансамбль Гатчинского дворца и парка», 1766–1892 гг. (Ленинградская область, Гатчинский район, г. Гатчина, Дворцовый парк);
- 
 - объект культурного наследия федерального значения «Каменное здание телятника», 1891-1892 гг. в составе объекта культурного наследия федерального значения «Ферма», 1797-1892 гг., входящего в состав объекта культурного наследия федерального значения «Ансамбль Гатчинского дворца и парка», 1766-1892 гг. (Ленинградская область, Гатчинский район, г. Гатчина, Дворцовый парк);
- 1**
 - порядковый номер объекта культурного наследия в составе объекта культурного наследия федерального значения «Ансамбль Гатчинского дворца

и парка», 1766–1892 гг. (Ленинградская область, Гатчинский район,  
г. Гатчина, Дворцовый парк).

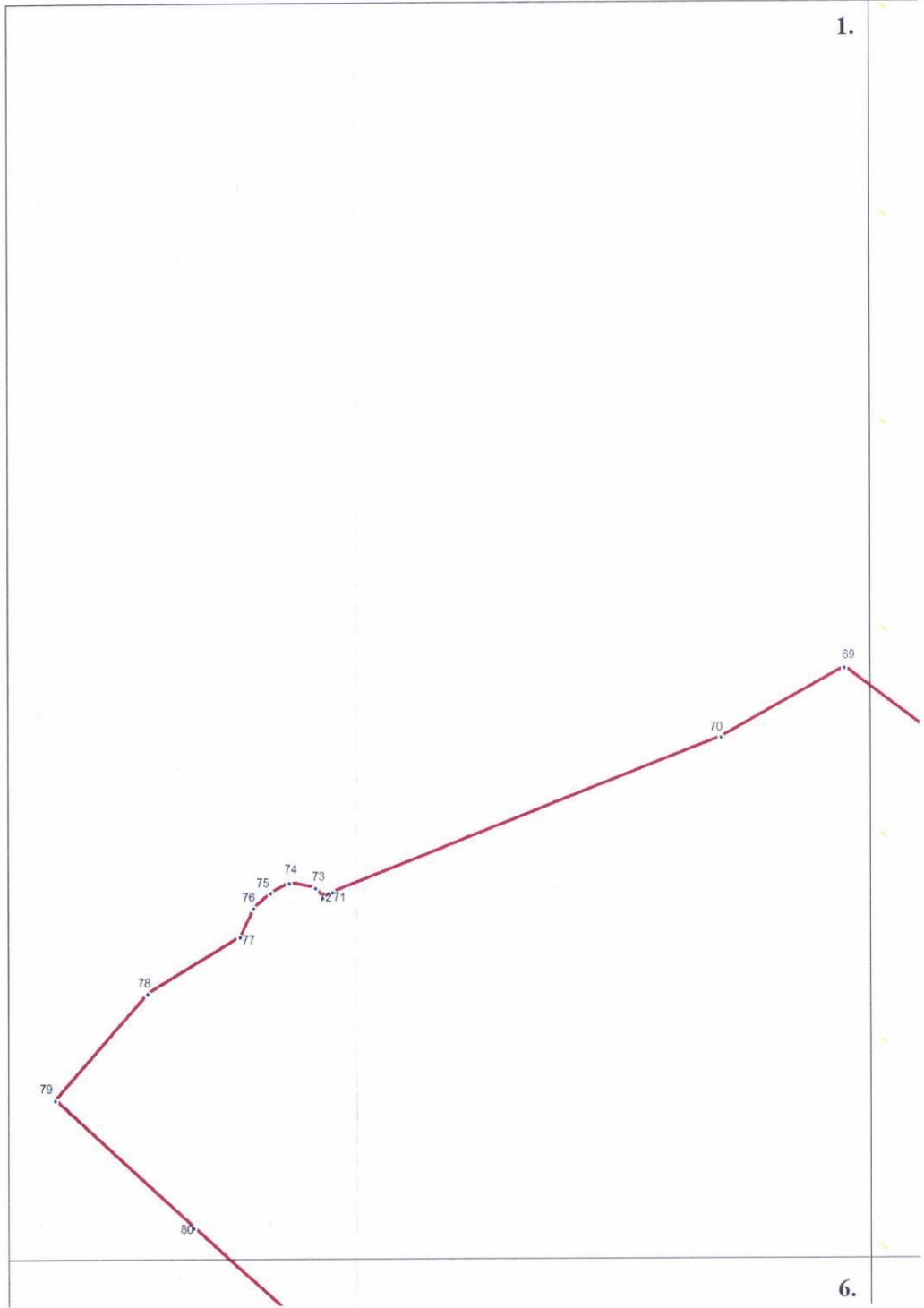
Границы территории объекта культурного наследия федерального значения «Каменное здание телятника», 1891-1892 гг. в составе объекта культурного наследия федерального значения «Ферма», 1797-1892 гг., входящего в состав объекта культурного наследия федерального значения «Ансамбль Гатчинского дворца и парка», 1766-1892 гг. (Ленинградская область, Гатчинский район, г. Гатчина, Дворцовый парк)



**Условные обозначения:**

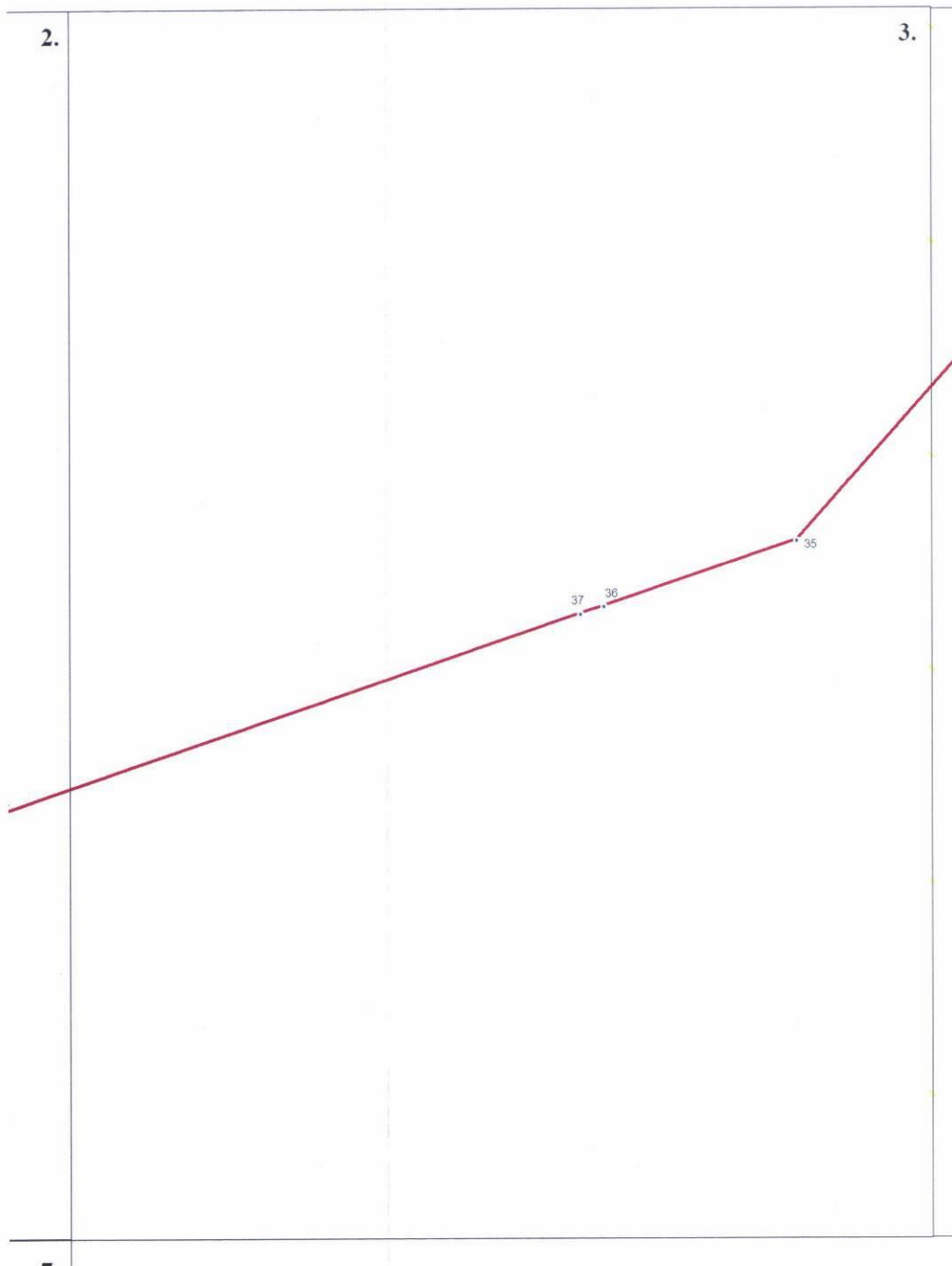
— - объект культурного наследия федерального значения «Каменное здание телятника», 1891-1892 гг. в составе объекта культурного наследия федерального значения «Ферма», 1797-1892 гг., входящего в состав объекта культурного наследия федерального значения «Ансамбль Гатчинского дворца и парка», 1766-1892 гг. (Ленинградская область, Гатчинский район, г. Гатчина, Дворцовый парк);

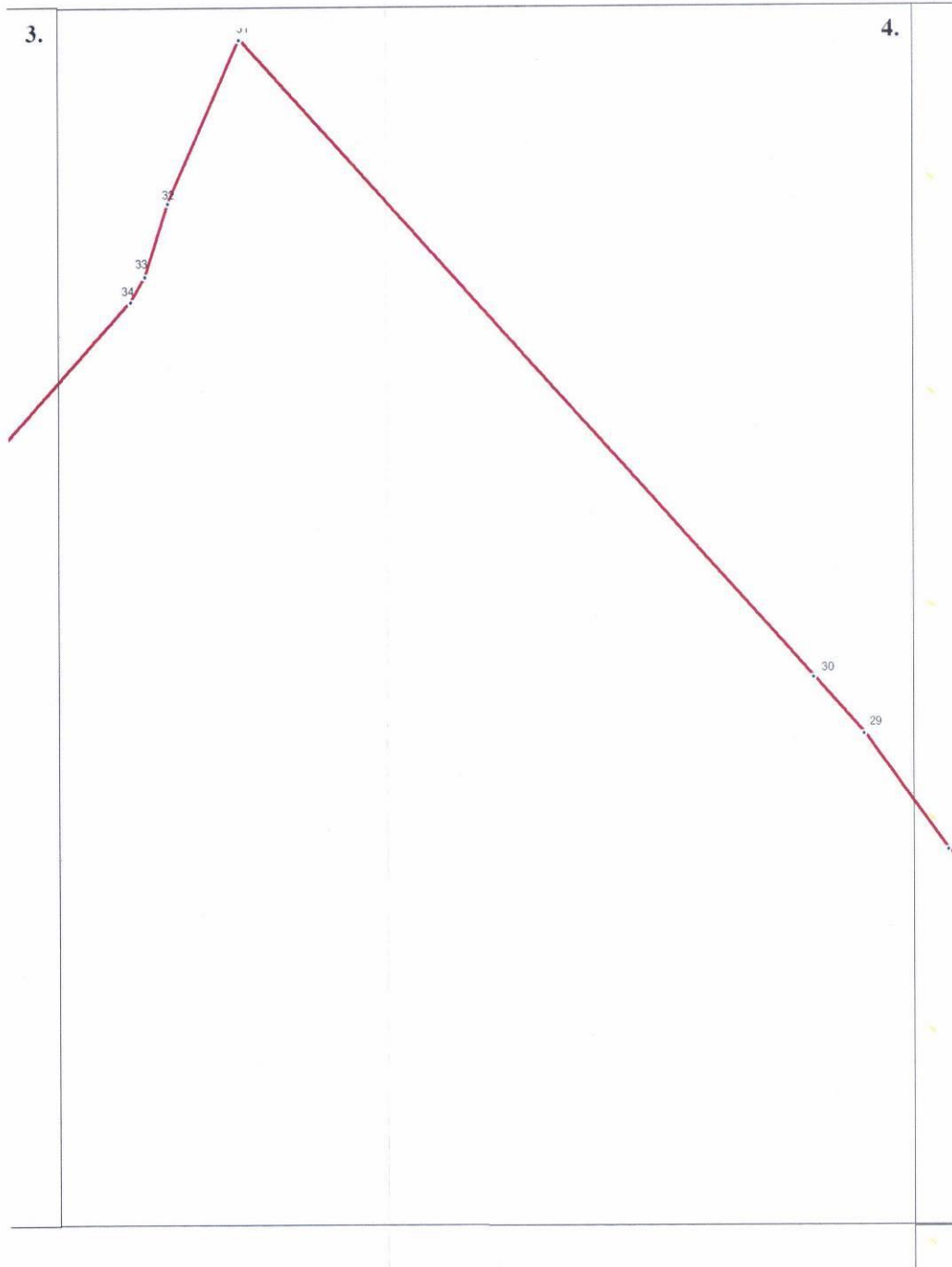
● 1 - характерная (поворотная) точка.





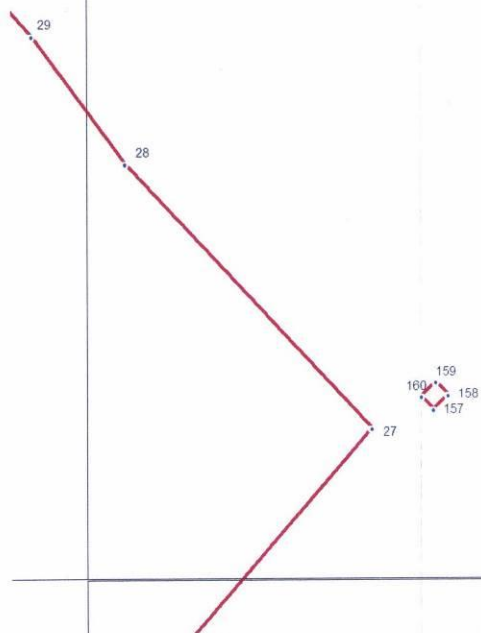







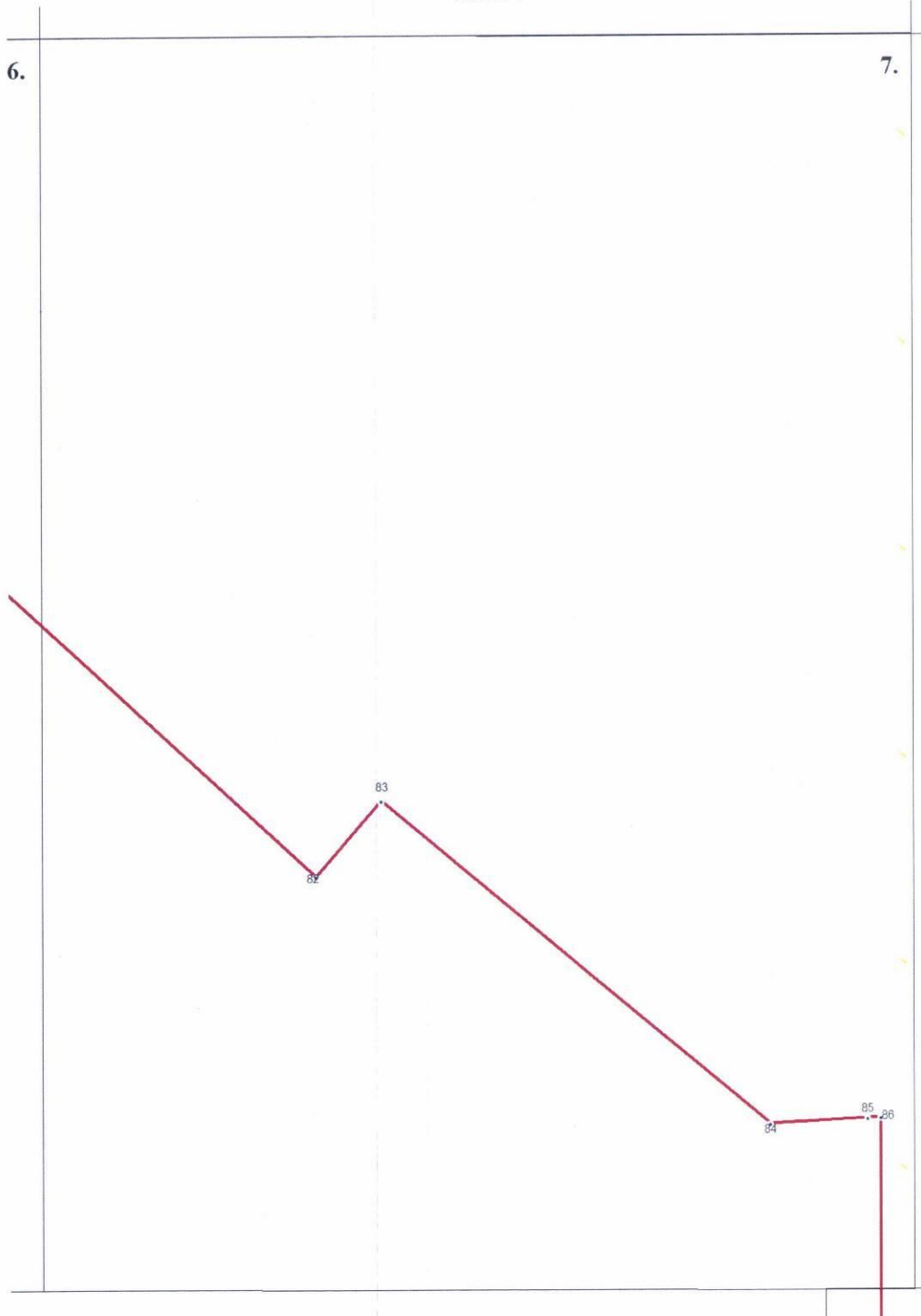
4.

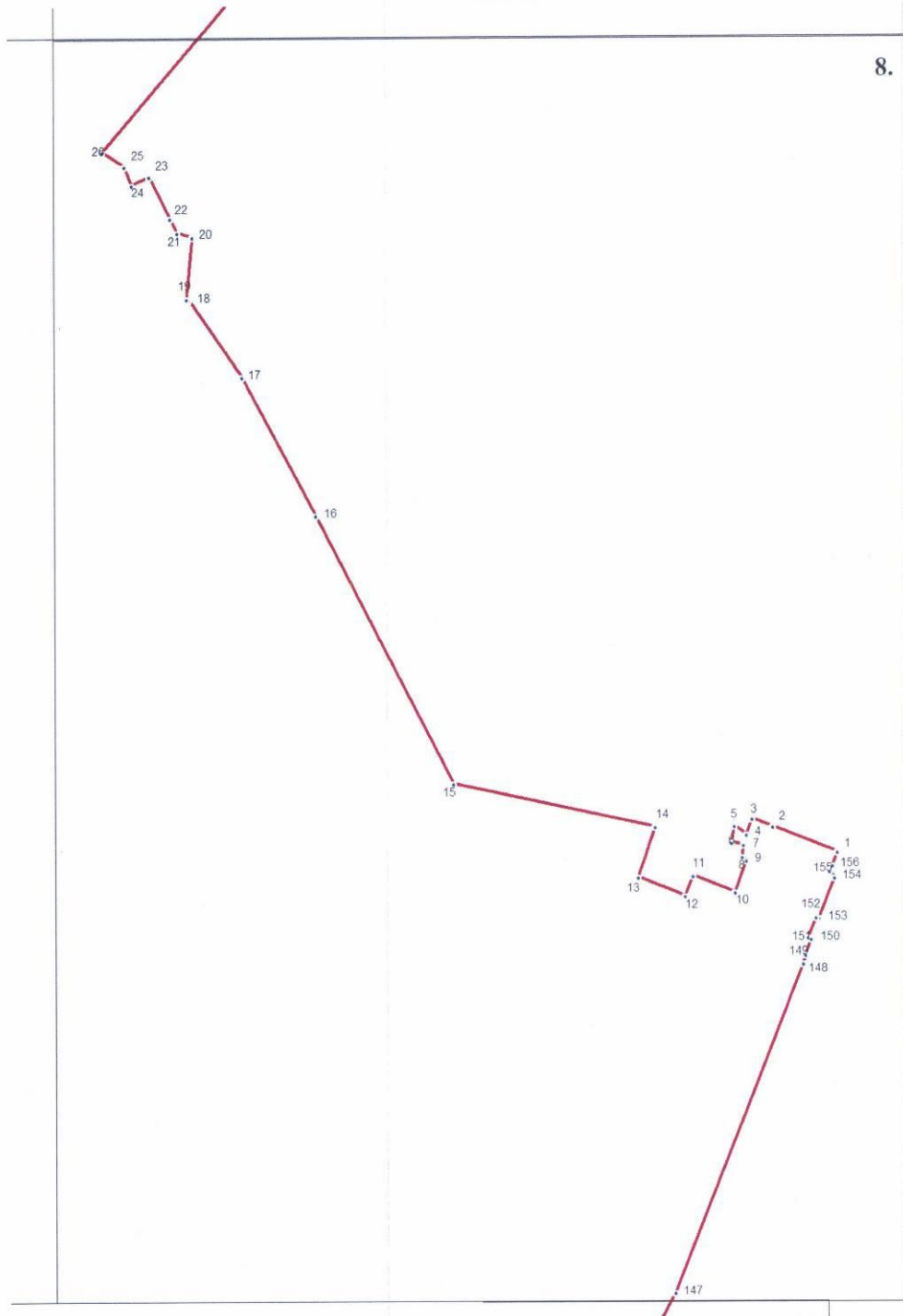
5.

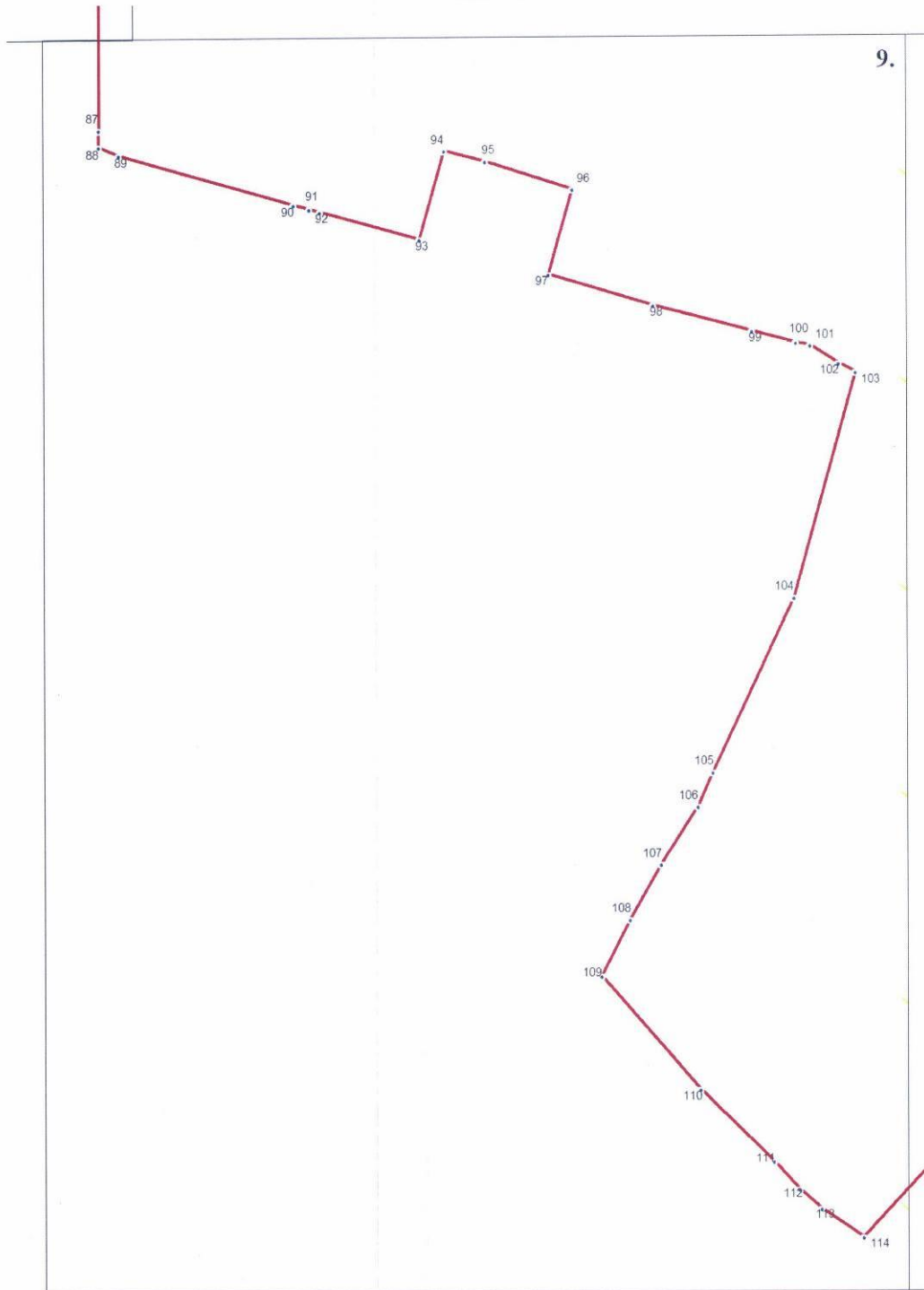


8.

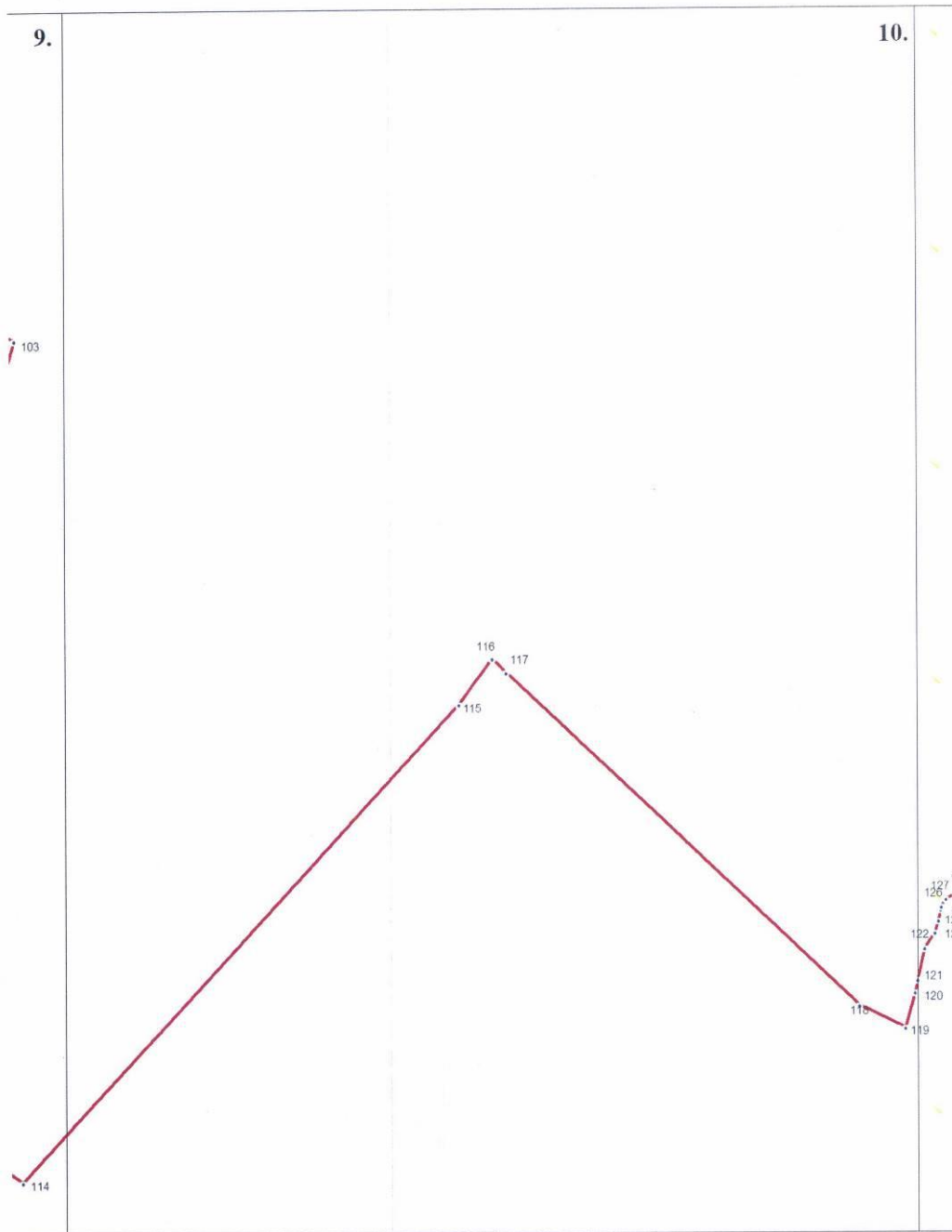


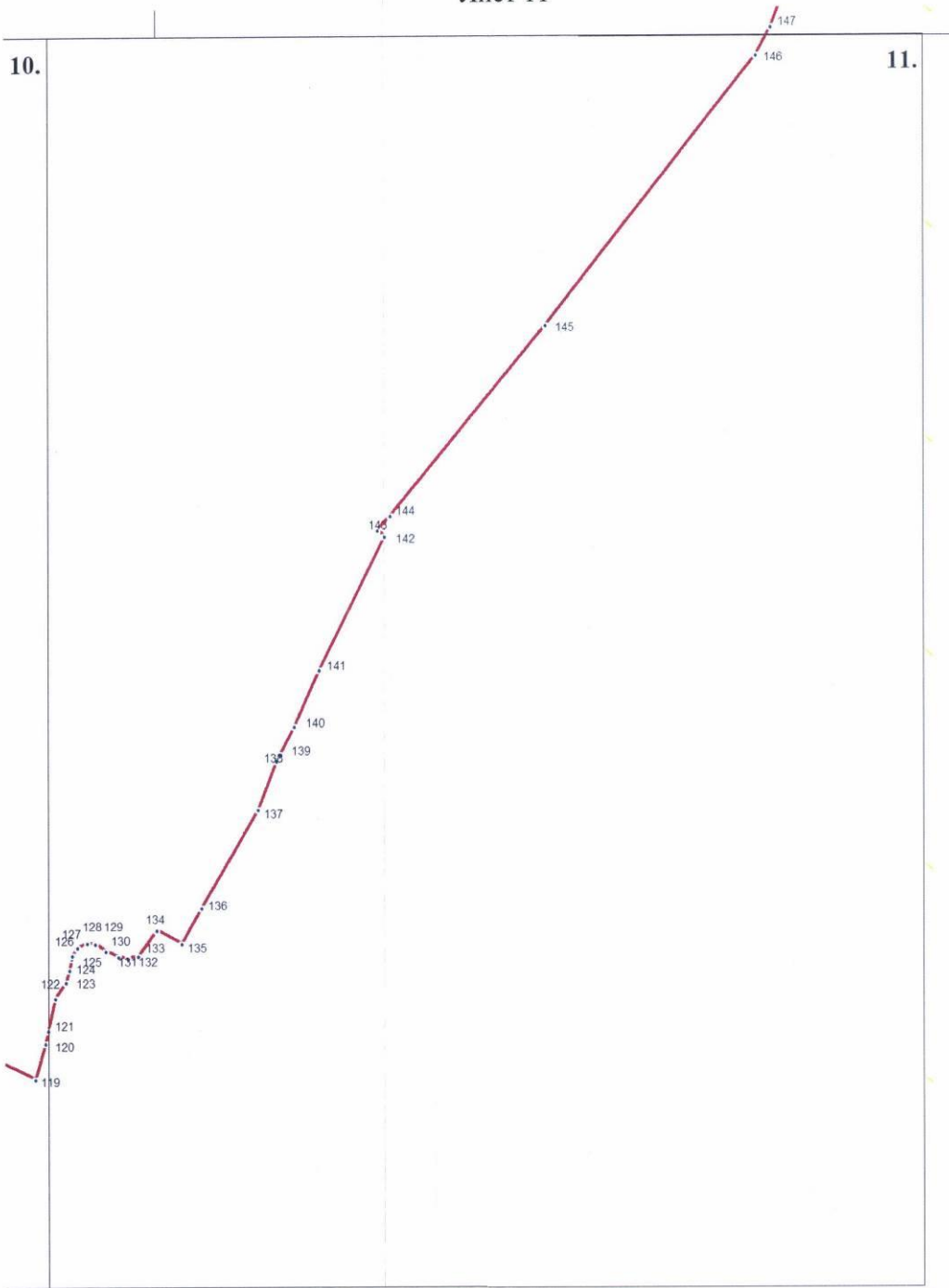












П р и л о ж е н и е  
к границам территории объекта культурного наследия федерального значения «Каменное здание телятника», 1891-1892 гг. в составе объекта культурного наследия федерального значения «Ферма», 1797-1892 гг., входящего в состав объекта культурного наследия федерального значения «Ансамбль Гатчинского дворца и парка», 1766-1892 гг. (Ленинградская область, Гатчинский район, г. Гатчина, Дворцовый парк), утвержденным приказом Министерства культуры Российской Федерации от «25» октября 2021 г. № 1733

Координаты характерных (поворотных) точек границ территории объекта культурного наследия федерального значения «Каменное здание телятника», 1891-1892 гг. в составе объекта культурного наследия федерального значения «Ферма», 1797-1892 гг., входящего в состав объекта культурного наследия федерального значения «Ансамбль Гатчинского дворца и парка», 1766-1892 гг. (Ленинградская область, Гатчинский район, г. Гатчина, Дворцовый парк)

Номер характерной (поворотной) точки	Координаты характерных (поворотных) точек в местной системе координат (МСК-47)	
	X	Y
1	53105,97	102851,13
2	53117,92	102820,33
3	53121,55	102810,30
4	53114,30	102807,75
5	53118,20	102801,97
6	53110,60	102800,70
7	53109,30	102806,40
8	53103,70	102805,60
9	53102,00	102807,70
10	53087,11	10280220
11	53094,80	102782,40
12	53085,31	102778,50
13	53094,20	102756,10
14	53117,82	102764,39
15	53138,25	102668,00
16	53264,10	102602,64
17	53329,45	102567,83

18	53365,93	102542,84
19	53366,29	102541,76
20	53395,05	102544,51
21	53397,11	102537,35
22	53403,63	102534,05
23	53423,36	102524,04
24	53419,33	102515,61
25	53428,03	102512,27
26	53434,89	102501,99
27	53553,97	102605,04
28	53670,53	102495,75
29	53726,48	102454,44
30	53753,98	102429,57
31	54062,44	102148,12
32	53983,61	102113,27
33	53948,46	102102,12
34	53936,14	102094,90
35	53823,81	101993,70
36	53792,19	101899,87
37	53788,57	101888,40
38	53693,02	101604,55
39	53683,28	101575,41
40	53707,96	101548,42
41	53730,40	101539,95
42	53742,86	101524,91
43	53743,86	101484,49
44	53732,23	101455,74
45	53731,13	101419,12
46	53712,78	101402,05
47	53703,86	101390,07
48	53705,22	101379,79
49	53712,85	101370,96
50	53718,93	101368,97
51	53735,53	101368,98
52	53750,95	101375,60
53	53758,23	101384,52
54	53761,21	101397,74
55	53762,63	101411,84

56	53767,09	101422,29
57	53775,02	101430,96
58	53785,28	101436,53
59	53794,89	101435,52
60	53812,46	101427,91
61	53816,44	101421,55
62	53813,98	101412,83
63	53797,11	101376,21
64	53785,17	101362,69
65	53746,11	101302,98
66	53720,86	101257,66
67	53733,77	101249,36
68	53738,60	101246,30
69	53766,26	101208,91
70	53733,64	101150,09
71	53661,14	100964,45
72	53658,65	100959,68
73	53663,17	100956,33
74	53665,62	100943,63
75	53660,73	100934,76
76	53653,78	100926,89
77	53640,08	100920,21
78	53613,93	100876,33
79	53563,57	100832,21
80	53503,34	100898,00
81	53309,20	101112,79
82	53090,99	101352,33
83	53127,09	101383,84
84	52973,18	101570,81
85	52976,12	101617,37
86	52976,18	101623,71
87	52852,09	101623,39
88	52844,03	101623,64
89	52839,98	101632,92
90	52816,55	101716,09
91	52814,24	101723,45
92	52812,90	101728,55
93	52799,79	101775,95

94	52841,40	101787,71
95	52836,57	101807,52
96	52823,25	101849,02
97	52783,30	101837,54
98	52768,70	101887,37
99	52756,44	101934,47
100	52751,18	101955,54
101	52749,81	101962,11
102	52741,39	101975,94
103	52737,18	101983,84
104	52631,53	101954,52
105	52549,64	101915,61
106	52533,41	101908,46
107	52506,46	101890,84
108	52480,46	101875,71
109	52454,12	101862,33
110	52400,56	101909,56
111	52366,69	101944,17
112	52353,42	101956,59
113	52344,11	101966,87
114	52330,68	101986,95
115	52560,22	102201,88
116	52582,25	102218,22
117	52575,56	102224,99
118	52414,79	102398,65
119	52403,79	102421,09
120	52420,85	102425,99
121	52427,04	102427,46
122	52442,25	102430,63
123	52449,45	102435,64
124	52455,31	102437,35
125	52460,71	102438,62
126	52462,08	102438,95
127	52465,67	102441,23
128	52467,71	102445,82
129	52467,66	102449,84
130	52464,21	102454,76
131	52461,28	102460,96

132	52460,81	102465,36
133	52461,63	102470,28
134	52473,86	102479,31
135	52467,69	102490,98
136	52484,56	102500,44
137	52531,00	102527,44
138	52553,97	102536,39
139	52557,10	102538,23
140	52570,25	102545,03
141	52596,74	102556,79
142	52659,49	102588,23
143	52662,53	102584,74
144	52669,29	102590,97
145	52759,13	102665,36
146	52885,49	102766,52
147	52898,72	102773,36
148	53053,52	102834,91
149	53057,75	102835,79
150	53065,09	102838,49
151	53065,61	102837,25
152	53075,33	102841,01
153	53074,85	102842,25
154	53094,00	102849,61
155	53096,91	102847,28
156	53099,50	102848,61
1	53105,97	102851,13
157	53562,01	102632,54
158	53568,46	102638,98
159	53574,02	102633,54
160	53567,69	102627,09
157	53562,01	102632,54

Метод определения координат – геодезический.

Значение погрешности определения координат в системе координат,  
установленной для ведения государственного кадастра недвижимости, – 0,10 м.

**2.5.22. Копия Приказа Министерства культуры Российской Федерации № 392 от 25 марта 2022 г.**



МИНИСТЕРСТВО КУЛЬТУРЫ  
РОССИЙСКОЙ ФЕДЕРАЦИИ



**ПРИКАЗ**

*от 25 марта 2022*

Москва

№ 392

**О включении выявленных объектов культурного наследия в единый государственный реестр объектов культурного наследия (памятников истории и культуры) народов Российской Федерации в качестве объектов культурного наследия федерального значения в составе объекта культурного наследия федерального значения «Разные парковые сооружения», сер. XVIII в., кон. XIX в., входящего в состав объекта культурного наследия федерального значения «Приоратский парк», сер. XVIII в., кон. XIX в. (Ленинградская область, г. Гатчина) и утверждении границ их территории**

В соответствии с пунктом 5 статьи 3.1 и статьей 18 Федерального закона от 25 июня 2002 г. № 73-ФЗ «Об объектах культурного наследия (памятниках истории и культуры) народов Российской Федерации» (Собрание законодательства Российской Федерации, 2002, № 26, ст. 2519; 2018, № 32, ст. 5135), подпунктами 5.3.7 и 5.4.3 пункта 5 Положения о Министерстве культуры Российской Федерации, утвержденного постановлением Правительства Российской Федерации от 20 июля 2011 г. № 590 (Собрание законодательства Российской Федерации, 2011, № 31, ст. 4758; 2021, № 16, ст. 2796), п р и к а з ы в а ю:

1. Включить выявленные объекты культурного наследия в единый государственный реестр объектов культурного наследия (памятников истории и культуры) народов Российской Федерации в качестве объектов культурного наследия федерального значения в составе объекта культурного наследия федерального значения «Разные парковые сооружения», сер. XVIII в., кон. XIX в., входящего в состав объекта культурного наследия федерального значения «Приоратский парк», сер. XVIII в., кон. XIX в. (Ленинградская область, г. Гатчина) согласно приложению № 1 к настоящему приказу.



2. Утвердить границы территории указанных в приложении № 1 к настоящему приказу объектов культурного наследия федерального значения согласно приложению № 2 к настоящему приказу.

3. Контроль за исполнением настоящего приказа возложить на первого заместителя Министра культуры Российской Федерации С.Г.Обрывалина.

Министр



О.Б.Любимова

Приложение № 1  
к приказу Министерства культуры  
Российской Федерации  
от «15» марта 2022 г. № 392

Выявленные объекты культурного наследия, включаемые в единый государственный реестр объектов культурного наследия (памятников истории и культуры) народов Российской Федерации в качестве объектов культурного наследия федерального значения в составе объекта культурного наследия федерального значения «Разные парковые сооружения», сер. XVIII в., кон. XIX в., входящего в состав объекта культурного наследия федерального значения «Приоратский парк», сер. XVIII в., кон. XIX в.  
(Ленинградская область, г. Гатчина)

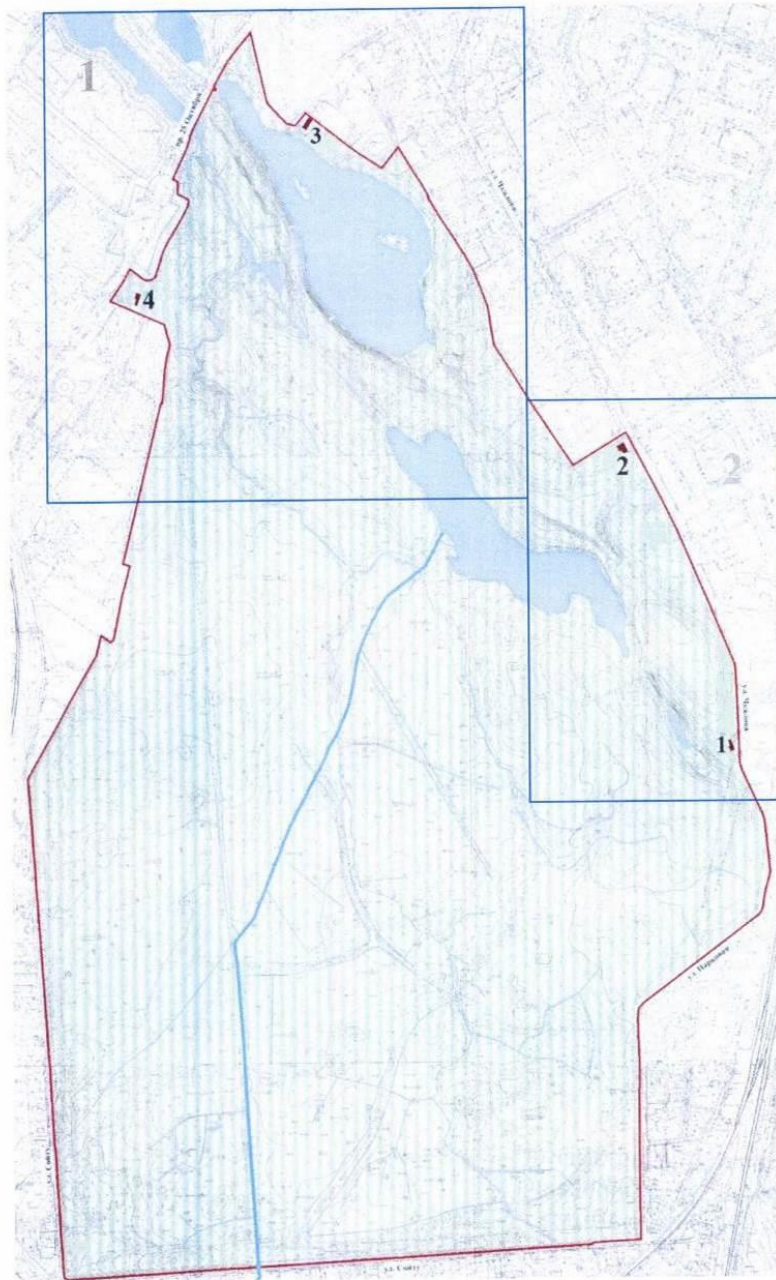
№ п/п	Наименование объекта культурного наследия	Дата создания, основных изменений (перестроек)	Вид объекта культурного наследия	Местонахождение объекта культурного наследия
1	«Караулка № 1»	1881-1883 гг.	памятник	Ленинградская область, Гатчинский муниципальный район, Гатчинское городское поселение, г. Гатчина, ул. Чкалова, д. 2А
2	«Караулка № 2»	1881-1883 гг.	памятник	Ленинградская область, Гатчинский муниципальный район, Гатчинское городское поселение, г. Гатчина, ул. Чкалова, д. 2/2
3	«Караулка № 3»	1881-1883 гг.	памятник	Ленинградская область, Гатчинский муниципальный район, Гатчинское городское поселение, г. Гатчина, ул. Чкалова, д. 64а

4	«Караулка № 4»	1881-1883 гг.	памятник	Ленинградская область, Гатчинский муниципальный район, Гатчинское городское поселение, г. Гатчина, ул. Киевская, д. 2
---	----------------	---------------	----------	---

---

Приложение № 2  
к приказу Министерства культуры  
Российской Федерации  
от «25» марта 2022 г. № 392

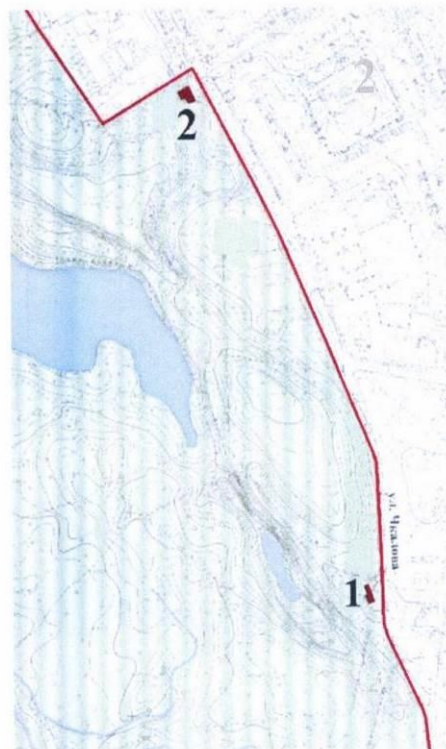
Границы территории объектов культурного наследия федерального значения  
в составе объекта культурного наследия федерального значения «Разные  
парковые сооружения», сер. XVIII в., кон. XIX в., входящего в состав объекта  
культурного наследия федерального значения «Приоратский парк»,  
сер. XVIII в., кон. XIX в. (Ленинградская область, г. Гатчина)

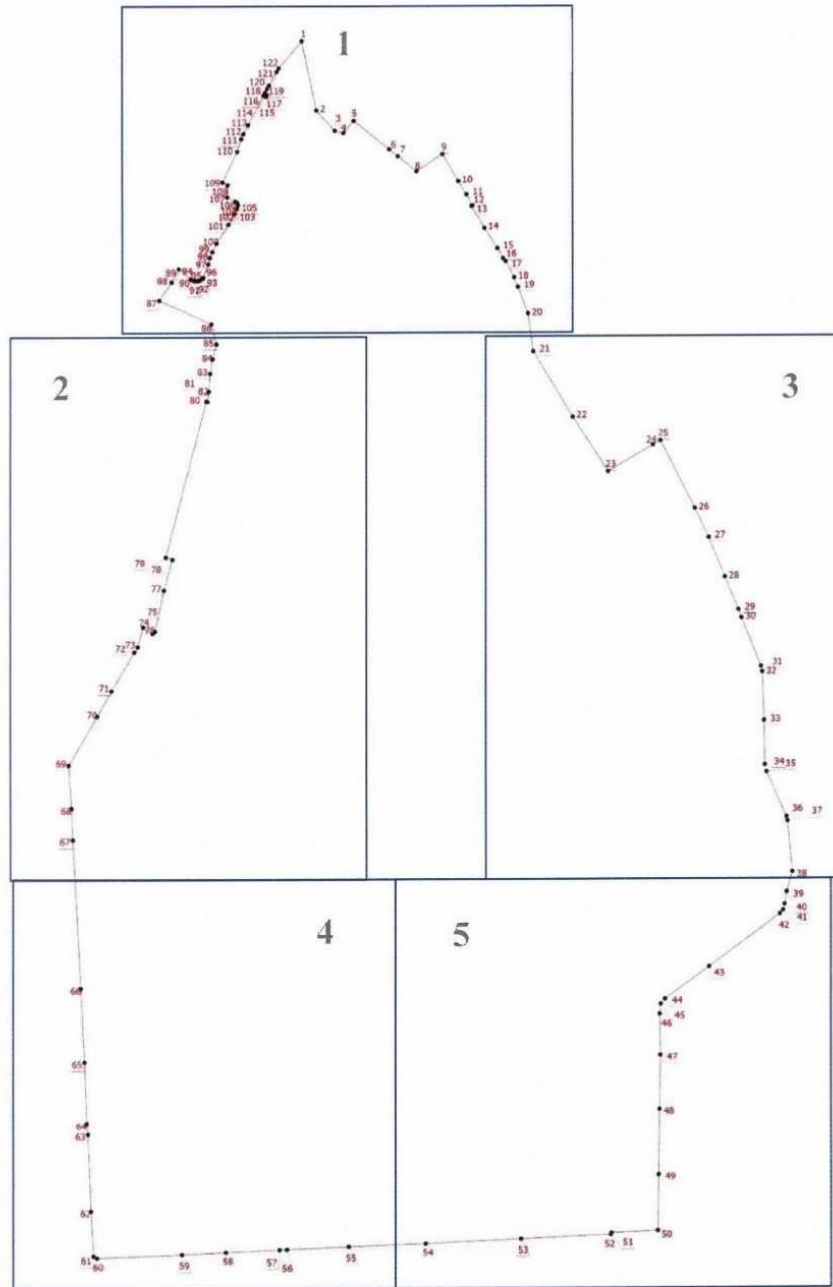


2  
Фрагмент 1

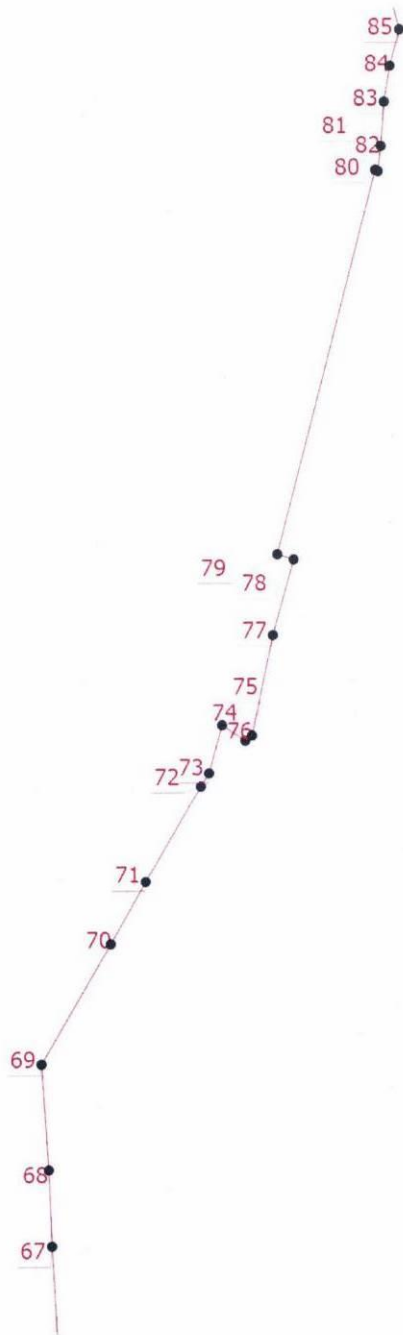


Фрагмент 2

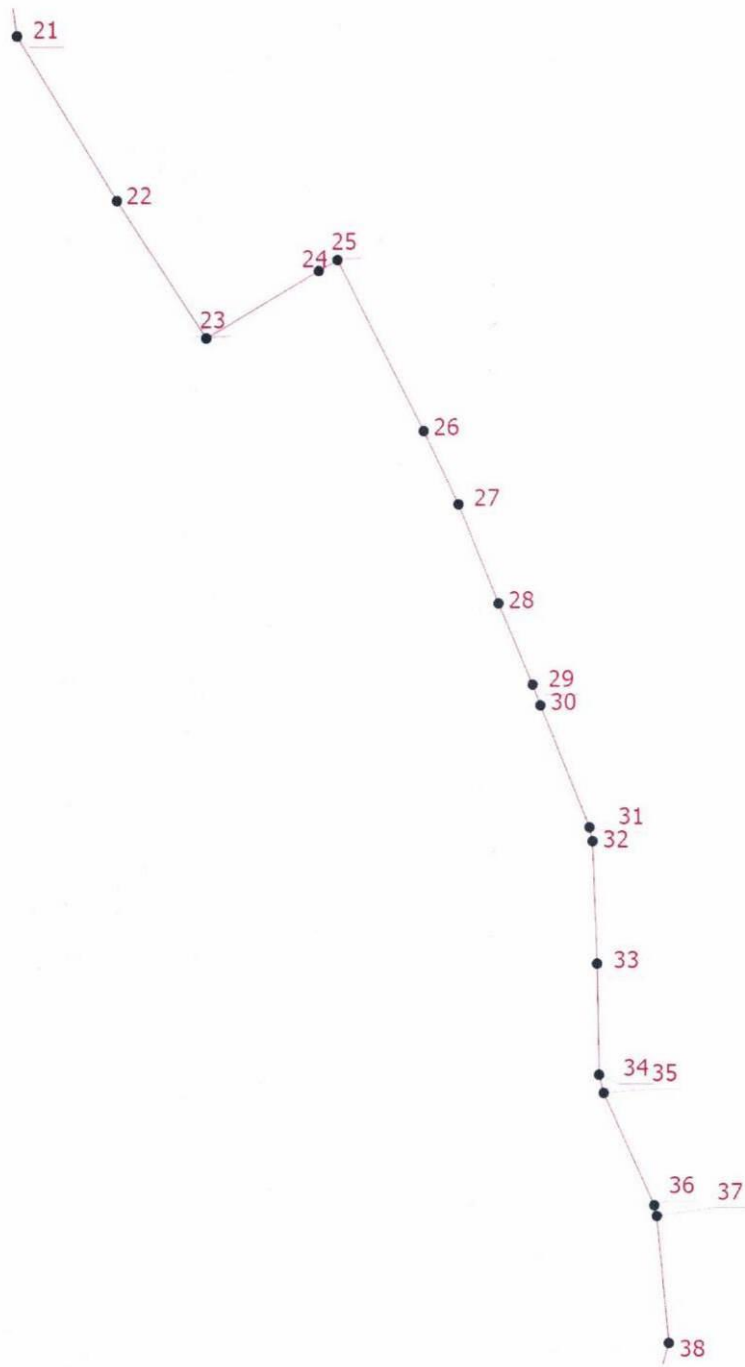





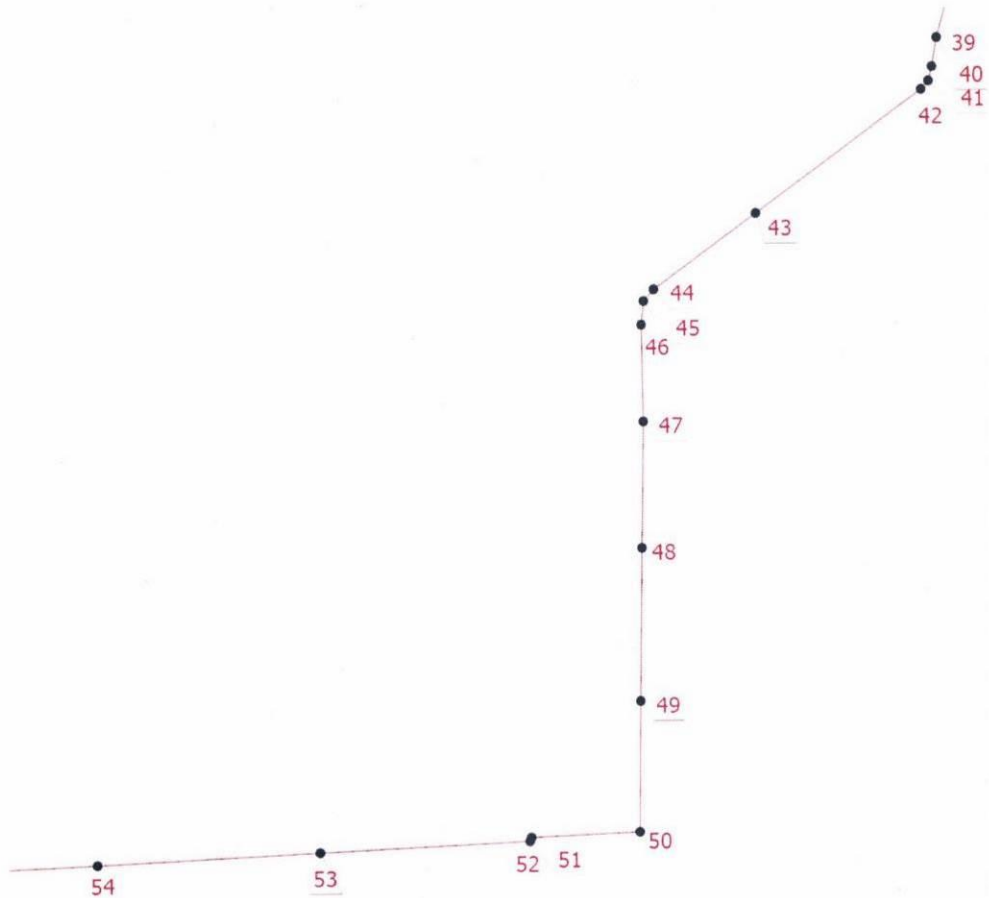















**Условные обозначения:**

-  - границы территории объектов культурного наследия федерального значения в составе объекта культурного наследия федерального значения «Разные парковые сооружения», сер. XVIII в., кон. XIX в., входящего в состав объекта культурного наследия федерального значения «Приоратский парк», сер. XVIII в., кон. XIX в. (Ленинградская область, г. Гатчина);
-  1 - характерная (поворотная) точка;
-  - объекты культурного наследия федерального значения в составе объекта культурного наследия федерального значения «Разные парковые сооружения», сер. XVIII в., кон. XIX в., входящего в состав объекта культурного наследия федерального значения «Приоратский парк», сер. XVIII в., кон. XIX в. (Ленинградская область, г. Гатчина);
- 1-4** - порядковый номер объекта культурного наследия федерального значения в составе объекта культурного наследия федерального значения «Разные парковые сооружения», сер. XVIII в., кон. XIX в., входящего в состав объекта

культурного наследия федерального значения «Приоратский парк»,  
сер. XVIII в., кон. XIX в. (Ленинградская область, г. Гатчина):

1. Караулка №1, 1881-1883 гг.;
2. Караулка №2, 1881-1883 гг.;
3. Караулка №3, 1881-1883 гг.;
4. Караулка №4, 1881-1883 гг.;



- элементы гидросистемы.

П р и л о ж е н и е  
к границам территории объектов культурного  
наследия федерального значения в составе  
объекта культурного наследия федерального  
значения «Разные парковые сооружения»,  
сер. XVIII в., кон. XIX в., входящего в состав  
объекта культурного наследия федерального  
значения «Приоратский парк», сер. XVIII в.,  
кон. XIX в. (Ленинградская область, г. Гатчина),  
утвержденным приказом Министерства  
культуры Российской Федерации  
от «25» мая 2022 г. № 392

Координаты характерных (поворотных) точек границ территории объектов  
культурного наследия федерального значения в составе объекта культурного  
наследия федерального значения «Разные парковые сооружения»,  
сер. XVIII в., кон. XIX в., входящего в состав объекта культурного наследия  
федерального значения «Приоратский парк», сер. XVIII в., кон. XIX в.  
(Ленинградская область, г. Гатчина)

Номер характерной (поворотной) точки	Координаты характерных (поворотных) точек в местной системе координат (МСК-47, зона 2)	
	X	Y
1	394736,97	2202992,25
2	394620,73	2203017,18
3	394586,59	2203048,51
4	394582,71	2203063,23
5	394603,14	2203080,66
6	394555,01	2203141,14
7	394543,35	2203155,87
8	394517,98	2203188,09
9	394546,71	2203232,32
10	394501,38	2203259,48
11	394478,94	2203273,28
12	394460,56	2203283,47
13	394459,59	2203281,78
14	394422,24	2203303,82
15	394388,45	2203325,69
16	394371,63	2203335,57
17	394366,46	2203339,73
18	394339,33	2203354,57

19	394323,23	2203360,79
20	394278,72	2203378,06
21	394215,2	2203387,27
22	394105,03	2203454,54
23	394013,09	2203514,95
24	394057,7	2203591,54
25	394064,97	2203604,21
26	393950,7	2203662,85
27	393901,53	2203686,51
28	393835,08	2203713,8
29	393780,49	2203736,81
30	393766,51	2203742,17
31	393684,85	2203775,37
32	393675,59	2203777,47
33	393593,37	2203780,51
34	393518,61	2203781,78
35	393506,44	2203784,94
36	393430,79	2203819,12
37	393423,53	2203820,79
38	393338,11	2203828,91
39	393304,56	2203819,31
40	393283,82	2203815,79
41	393273,73	2203813,2
42	393267,69	2203807,78
43	393179,68	2203686,64
44	393125,7	2203611,8
45	393117,35	2203604,45
46	393100,59	2203602,66
47	393031,5	2203603,67
48	392940,56	2203602,26
49	392830,71	2203600,69
50	392736,53	2203599,56
51	392732,99	2203520,22
52	392730,34	2203519,08
53	392723,19	2203365,72
54	392715,5	2203203,47
55	392710,48	2203071,95
56	392705,88	2202966,68
57	392705,39	2202953,89

58	392701,36	2202862,19
59	392697,76	2202787,52
60	392692,05	2202642,31
61	392695,47	2202636,46
62	392770,6	2202632,2
63	392900,45	2202627,16
64	392918,05	2202625,07
65	393021,41	2202621,33
66	393144,95	2202614,98
67	393393,92	2202601,18
68	393446,78	2202599,16
69	393519,57	2202594,31
70	393602,07	2202642,75
71	393644,87	2202667,27
72	393710,26	2202706,02
73	393719,3	2202711,82
74	393752,3	2202720,96
75	393741,51	2202737,16
76	393745,11	2202741,88
77	393813,96	2202756,88
78	393865,91	2202771,52
79	393869,52	2202760,12
80	394132,2	2202829,37
81	394131,28	2202831,36
82	394148,39	2202833,5
83	394178,6	2202835,82
84	394203,11	2202839,84
85	394227,82	2202846,64
86	394261,2	2202837,78
87	394301,5	2202749,05
88	394331,68	2202770,06
89	394354,18	2202782,5
90	394337,43	2202803,06
91	394334,92	2202807,47
92	394334,32	2202810,13
93	394334,36	2202815,25
94	394335,1	2202817,82
95	394337,71	2202822,19
96	394339,68	2202824,11

97	394362,25	2202832,33
98	394372,89	2202835,26
99	394382,95	2202839,41
100	394397,19	2202846,73
101	394428,71	2202866,87
102	394446,8	2202877,02
103	394455,75	2202881,38
104	394461,84	2202883,13
105	394465,74	2202882,08
106	394467,68	2202878,65
107	394474,89	2202864,86
108	394495,23	2202865,48
109	394499,92	2202856,99
110	394551,26	2202882,07
111	394572,74	2202888,83
112	394581,26	2202892,73
113	394596,48	2202900,63
114	394645,93	2202927,02
115	394643,75	2202931,33
116	394646,75	2202932,48
117	394648,01	2202929,5
118	394650,34	2202929,3
119	394656,63	2202932,73
120	394662,6	2202936,05
121	394685,2	2202949,15
122	394691,05	2202953,13
1	394736,97	2202992,25

Метод определения координат – геодезический.

Значение погрешности определения координат в системе координат, установленной для ведения государственного кадастра недвижимости, – 0,10 м.



**2.5.23. Копия Приказа Министерства культуры Российской Федерации № 394 от 25 марта 2022 г.**



МИНИСТЕРСТВО КУЛЬТУРЫ  
РОССИЙСКОЙ ФЕДЕРАЦИИ



**ПРИКАЗ**

*О. В. Басарга*

Москва

№ 394

**О включении выявленных объектов культурного наследия в единый государственный реестр объектов культурного наследия (памятников истории и культуры) народов Российской Федерации в качестве объектов культурного наследия федерального значения в составе объекта культурного наследия федерального значения «Разные парковые сооружения», конец XVIII в., сер. XIX в., входящего в состав объекта культурного наследия федерального значения «Парк «Зверинец», конец XVIII в., сер. XIX в. (Ленинградская область, Гатчинский муниципальный район, Гатчинское городское поселение, город Гатчина, парк «Зверинец») и утверждении границ их территории**

В соответствии с пунктом 5 статьи 3.1 и статьей 18 Федерального закона от 25 июня 2002 г. № 73-ФЗ «Об объектах культурного наследия (памятниках истории и культуры) народов Российской Федерации» (Собрание законодательства Российской Федерации, 2002, № 26, ст. 2519; 2018, № 32, ст. 5135), подпунктами 5.3.7 и 5.4.3 пункта 5 Положения о Министерстве культуры Российской Федерации, утвержденного постановлением Правительства Российской Федерации от 20 июля 2011 г. № 590 (Собрание законодательства Российской Федерации, 2011, № 31, ст. 4758; 2021, № 16, ст. 2796), п р и к а з ы в а ю:

1. Включить выявленные объекты культурного наследия в единый государственный реестр объектов культурного наследия (памятников истории и культуры) народов Российской Федерации в качестве объектов культурного наследия федерального значения в составе объекта культурного наследия федерального значения «Разные парковые сооружения», конец XVIII в., сер. XIX в., входящего в состав объекта культурного наследия федерального значения «Парк «Зверинец», конец XVIII в., сер. XIX в. (Ленинградская область, Гатчинский муниципальный район, Гатчинское городское поселение, город Гатчина, парк «Зверинец») согласно приложению № 1 к настоящему приказу.

2. Утвердить границы территории указанных в приложении № 1 к настоящему приказу объектов культурного наследия федерального значения согласно приложению № 2 к настоящему приказу.

3. Контроль за исполнением настоящего приказа возложить на первого заместителя Министра культуры Российской Федерации С.Г.Обрывалина.

Министр



О.Б.Любимова

Приложение № 1  
к приказу Министерства культуры  
Российской Федерации  
от «25» марта 2022 г. № 394

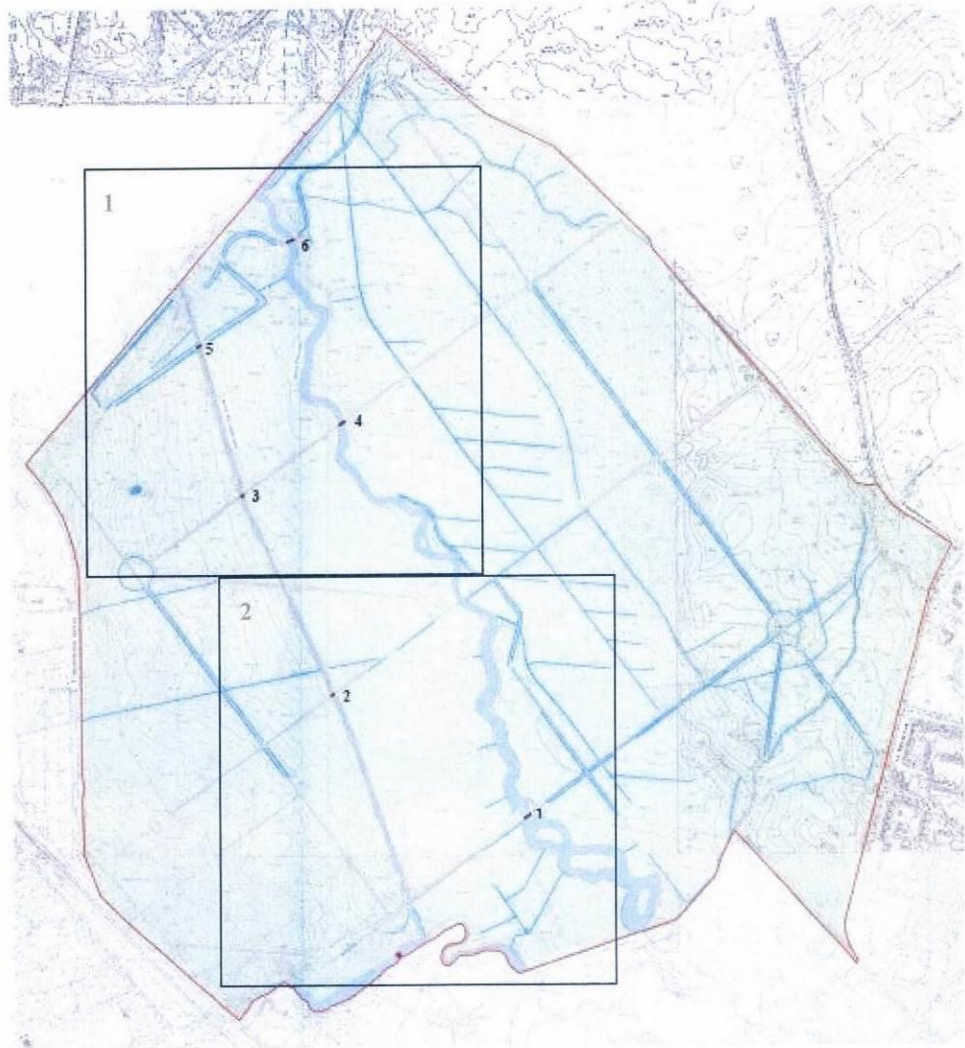
Выявленные объекты культурного наследия, включаемые в единый государственный реестр объектов культурного наследия (памятников истории и культуры) народов Российской Федерации в качестве объектов культурного наследия федерального значения в составе объекта культурного наследия федерального значения «Разные парковые сооружения», конец XVIII в., сер. XIX в., входящего в состав объекта культурного наследия федерального значения «Парк «Зверинец», конец XVIII в., сер. XIX в. (Ленинградская область, Гатчинский муниципальный район, Гатчинское городское поселение, город Гатчина, парк «Зверинец»)

№ п/п	Наименование объекта культурного наследия	Дата создания, основных изменений (перестроек)	Вид объекта культурного наследия	Местонахождение объекта культурного наследия
1	«Пильненский мост №2»	1845-1847 гг.	памятник	Ленинградская область, Гатчинский муниципальный район, г. Гатчина, через р. Теплая по Пильненской дороге, территория, ограниченная с запада дорогой Гатчина-Кипень, с севера - южным берегом р. Теплая, с востока - грунтовой дорогой вдоль ул. Рощинская и ул. Крупской, с юга – территорией Дворцового парка
2	«Красный мост №1»	1845-1847 гг.	памятник	Ленинградская область, Гатчинский муниципальный район, г. Гатчина, через р. Колпанская по Красной дороге, территория,

- ограниченная  
с запада дорогой  
Гатчина-Кипень,  
с севера - южным  
берегом р. Теплая,  
с востока - грунтовой  
дорогой вдоль  
ул. Роцинская  
и ул. Крупской,  
с юга - территорией  
Дворцового парка
- 3 «Можжевеловый мост №1» 1845-1847 гг. памятник Ленинградская область, Гатчинский муниципальный район, г. Гатчина, через р. Колпанская по Можжевеловой дороге, территория, ограниченная с запада дорогой Гатчина-Кипень, с севера - южным берегом р. Теплая, с востока - грунтовой дорогой вдоль ул. Роцинская и ул. Крупской, с юга - территорией Дворцового парка.
- 4 «Можжевеловый (Матюшкин) мост №2» 1845-1847 гг. памятник Ленинградская область, Гатчинский муниципальный район, г. Гатчина, через р. Теплая по Можжевеловой дороге, территория, ограниченная с запада дорогой Гатчина-Кипень, с севера - южным берегом р. Теплая, с востока - грунтовой дорогой вдоль ул. Роцинская

5	«Мост №1»	1845-1847 гг.	памятник	и ул. Крупской, с юга - территорией Дворцового парка Ленинградская область, Гатчинский муниципальный район, г. Гатчина, через р. Колпанская, территория, ограниченная с запада дорогой Гатчина-Кипень, с севера - южным берегом р. Теплая, с востока – грунтовой дорогой вдоль ул. Рощинская и ул., Крупской, с юга - территорией Дворцового парка
6	«Осиновый мост»	1845-1847 гг.	памятник	Ленинградская область, Гатчинский муниципальный район, г. Гатчина, через р. Теплая, территория, ограниченная с запада дорогой Гатчина-Кипень, с севера - южным берегом р. Теплая, с востока - грунтовой дорогой вдоль ул. Рощинская и ул. Крупской, с юга - территорией Дворцового парка

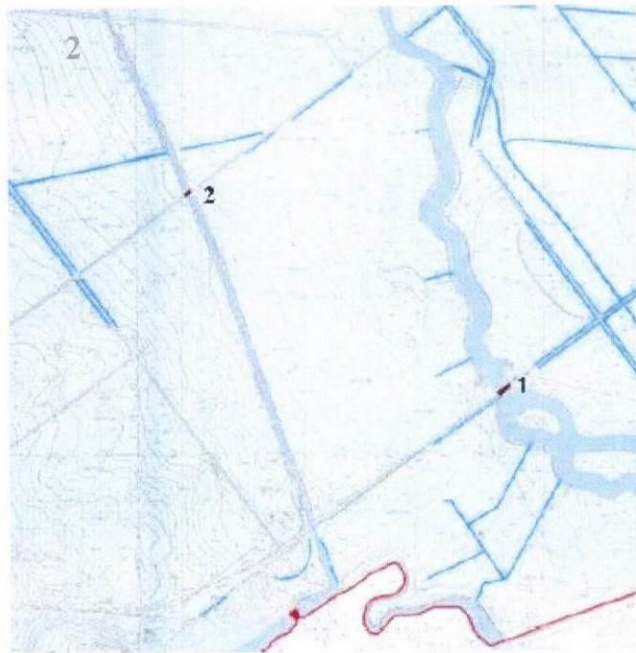
Границы территории объектов культурного наследия федерального значения в составе объекта культурного наследия федерального значения «Разные парковые сооружения», конец XVIII в., сер. XIX в., входящего в состав объекта культурного наследия федерального значения «Парк «Зверинец», конец XVIII в., сер. XIX в. (Ленинградская область, Гатчинский муниципальный район, Гатчинское городское поселение, город Гатчина, парк «Зверинец»)



2  
Фрагмент 1



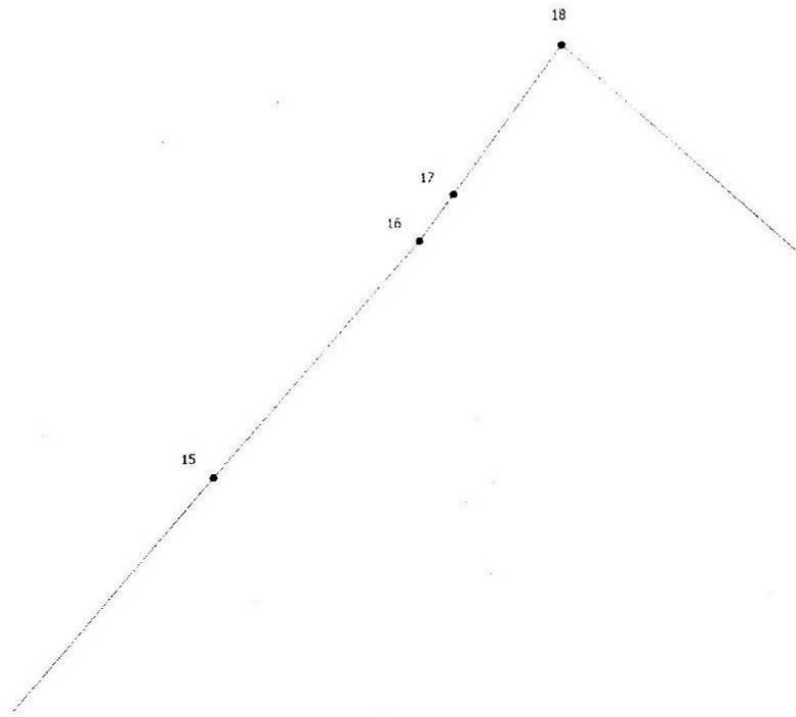
Фрагмент 2



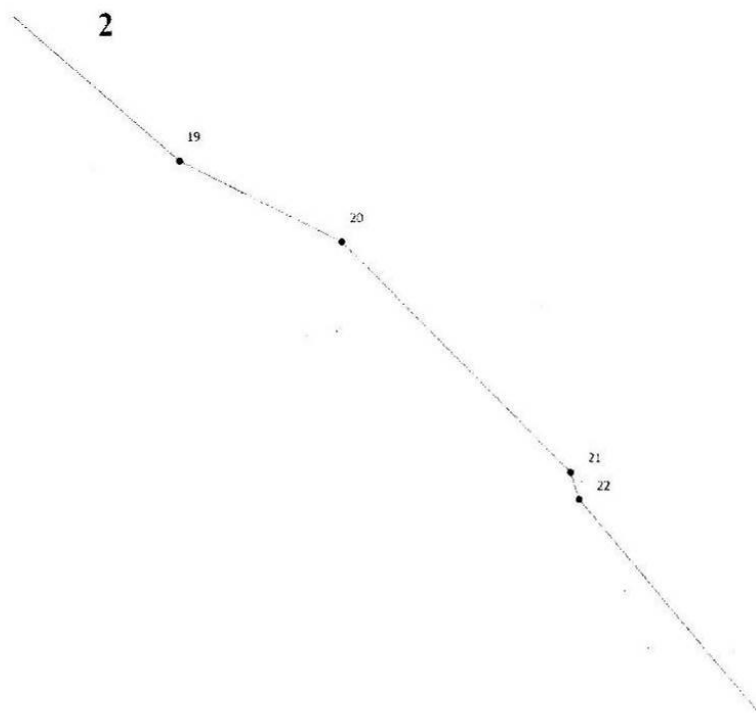




4  
Лист 1

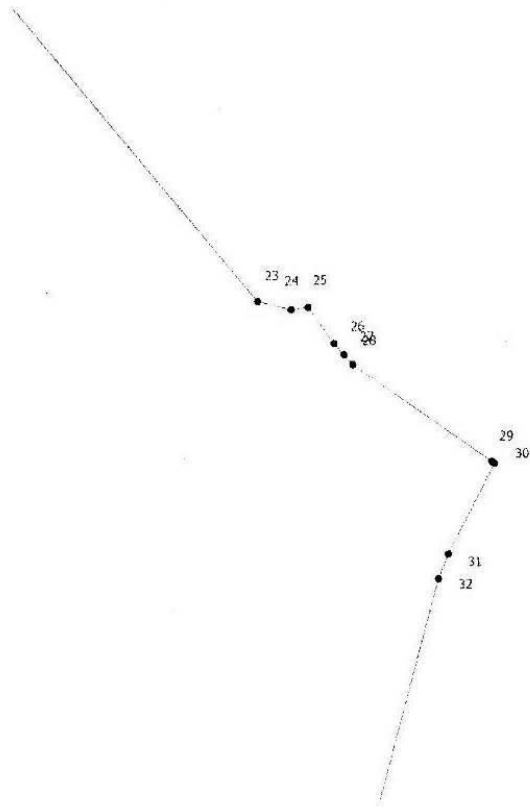


Лист 2



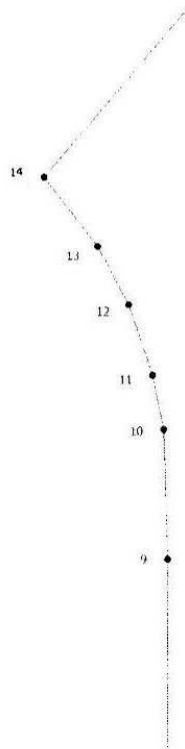
5  
Лист 3

3




Лист 4

4



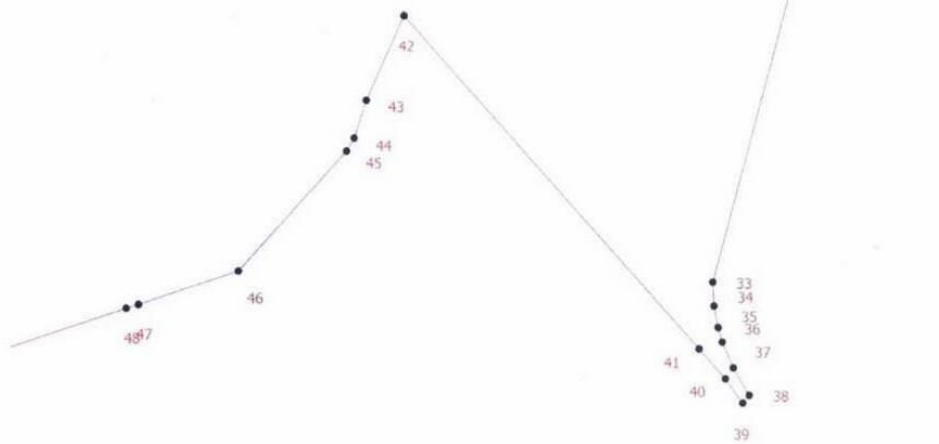
6  
Лист 5

5



Лист 6

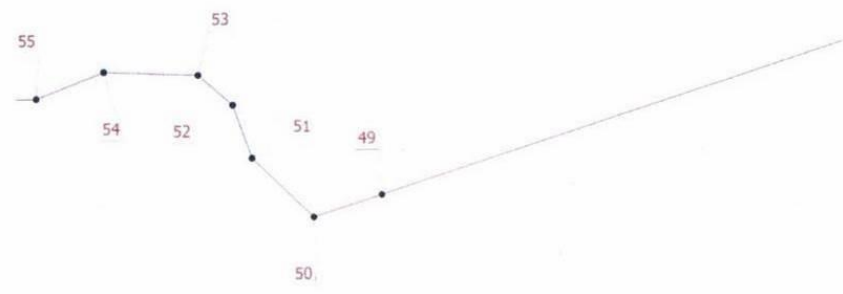
6



7

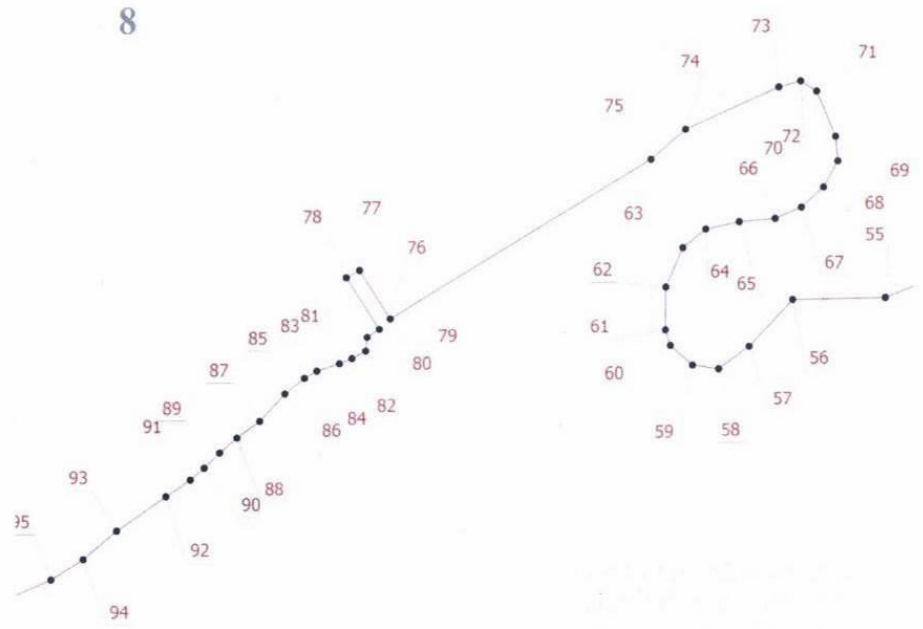
Лист 7

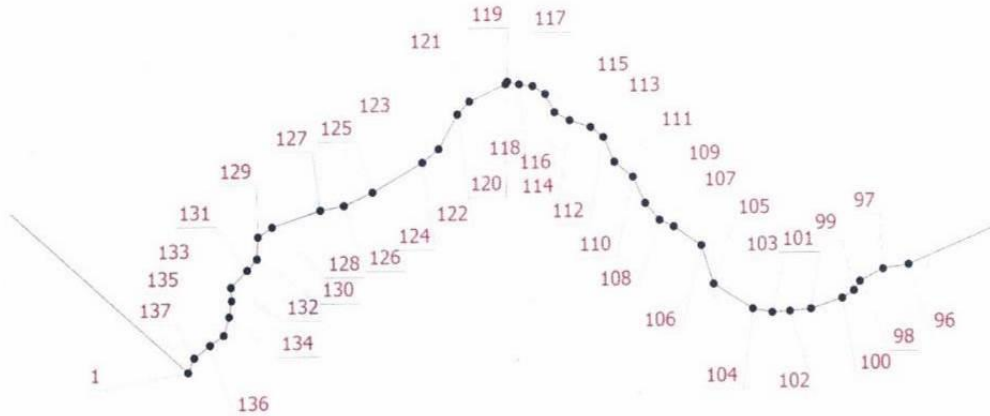
7






Лист 8

8





**Условные обозначения:**

-  - границы территории объектов культурного наследия федерального значения в составе объекта культурного наследия федерального значения «Разные парковые сооружения», конец XVIII в., сер. XIX в., входящего в состав объекта культурного наследия федерального значения «Парк «Зверинец», конец XVIII в., сер. XIX в. (Ленинградская область, Гатчинский муниципальный район, Гатчинское городское поселение, город Гатчина, парк «Зверинец»);
-  1 - характерная (поворотная) точка;
-  - объекты культурного наследия федерального значения в составе объекта культурного наследия федерального значения «Разные парковые сооружения», конец XVIII в., сер. XIX в., входящего в состав объекта культурного наследия федерального значения «Парк «Зверинец», конец XVIII в., сер. XIX в. (Ленинградская область, Гатчинский муниципальный район, Гатчинское городское поселение, город Гатчина, парк «Зверинец»);
- 1-6** - порядковый номер объекта культурного наследия федерального значения в составе объекта культурного наследия федерального значения «Разные парковые сооружения», конец XVIII в., сер. XIX в., входящего в состав объекта культурного наследия федерального значения «Парк «Зверинец», конец XVIII в., сер. XIX в. (Ленинградская область, Гатчинский муниципальный район, Гатчинское городское поселение, город Гатчина, парк «Зверинец»):
  1. Пильненский мост №2, 1845-1847 гг.;
  2. Красный мост №1, 1845-1847 гг.;
  3. Можжевеловый мост №1, 1845-1847 гг.;

4. Можжевеловый (Матюшкин) мост №2, 1845-1847 гг.;
5. Мост №1, 1845-1847 гг.;
6. Осиновый мост, 1845-1847 гг.;



- элементы гидросистемы.

П р и л о ж е н и е  
к границам территории объектов культурного наследия федерального значения в составе объекта культурного наследия федерального значения «Разные парковые сооружения», конец XVIII в., сер. XIX в., входящего в состав объекта культурного наследия федерального значения «Парк «Зверинец», конец XVIII в., сер. XIX в. (Ленинградская область, Гатчинский муниципальный район, Гатчинское городское поселение, город Гатчина, парк «Зверинец»), утвержденным приказом Министерства культуры Российской Федерации от «25» марта 2022 г. № 394

Координаты характерных (поворотных) точек границ территории объектов культурного наследия федерального значения в составе объекта культурного наследия федерального значения «Разные парковые сооружения», конец XVIII в., сер. XIX в., входящего в состав объекта культурного наследия федерального значения «Парк «Зверинец», конец XVIII в., сер. XIX в. (Ленинградская область, Гатчинский муниципальный район, Гатчинское городское поселение, город Гатчина, парк «Зверинец»)

Номер характерной (поворотной) точки	Координаты характерных (поворотных) точек в местной системе координат (МСК-47, зона 2)	
	X	Y
1	395629,87	2201194,88
2	395745,6	2201066,2
3	395898,98	2200901,35
4	395970,33	2200833,53
5	396074,22	2200793,76
6	396221,28	2200790,3
7	396260,25	2200794,98
8	396294,9	2200790,92
9	396700	2200793,7
10	396843,29	2200790,31
11	396903,29	2200778,26
12	396981,39	2200752,12
13	397046,18	2200717,47
14	397123,08	2200658,18
15	397828,19	2201277,47

16	398062,38	2201488,45
17	398108,56	2201523,15
18	398257,15	2201633,8
19	398028,66	2201894,66
20	397938,8	2202073,42
21	397684,87	2202325,46
22	397655,38	2202334,71
23	397027,1	2202859,86
24	397018,36	2202895,55
25	397020,62	2202913,46
26	396982,8	2202940,57
27	396971,03	2202951,08
28	396960,69	2202960,32
29	396859,14	2203107,57
30	396857,15	2203110,52
31	396762,99	2203060,82
32	396737,46	2203050,23
33	395859,37	2202808,14
34	395837,33	2202809,05
35	395817,15	2202812,87
36	395803,64	2202816,69
37	395779,69	2202826,9
38	395754,12	2202841,77
39	395746,78	2202835,62
40	395769,53	2202819,4
41	395797,49	2202794,87
42	396109,89	2202517,86
43	396031,57	2202481,88
44	395996,58	2202470,23
45	395984,36	2202462,83
46	395873,44	2202360,05
47	395843,21	2202265,76
48	395839,81	2202254,24
49	395748,32	2201969
50	395738,95	2201939,77
51	395763,97	2201913,14
52	395786,53	2201904,94
53	395799,27	2201890,14
54	395800,82	2201849,72



55	395789,63	2201820,81
56	395789,03	2201784,17
57	395770,92	2201766,84
58	395762,18	2201754,74
59	395763,68	2201744,48
60	395771,39	2201735,8
61	395777,55	2201733,85
62	395794,15	2201734,1
63	395809,47	2201740,94
64	395816,6	2201749,96
65	395819,41	2201763,22
66	395820,63	2201777,34
67	395824,95	2201787,85
68	395832,75	2201796,64
69	395842,93	2201802,36
70	395852,55	2201801,48
71	395870,23	2201794,13
72	395874,3	2201787,82
73	395871,96	2201779,07
74	395855,62	2201742,21
75	395843,93	2201728,47
76	395782,42	2201624,94
77	395801,3	2201612,91
78	395798,5	2201607,65
79	395778,36	2201620,61
80	395775,28	2201615,78
81	395769,87	2201615,17
82	395767,01	2201609,69
83	395765,02	2201604,79
84	395762,22	2201595,85
85	395759,47	2201590,92
86	395753,38	2201583,12
87	395742,67	2201573,08
88	395736,24	2201564,08
89	395730,46	2201557,26
90	395724,58	2201551,16
91	395719,88	2201545,64
92	395713,46	2201535,99
93	395700,24	2201516,44

94	395689,21	2201503,26
95	395681,38	2201490,59
96	395665,21	2201452,17
97	395663,78	2201443,03
98	395659,57	2201434,74
99	395656,38	2201432,57
100	395653,77	2201428,42
101	395650,15	2201417,25
102	395649,41	2201409,78
103	395649,05	2201403,49
104	395650,39	2201396,55
105	395659,11	2201382,65
106	395672,63	2201378,36
107	395679,27	2201368,58
108	395681,59	2201363,56
109	395687,48	2201358,49
110	395696,74	2201354,13
111	395701,99	2201347,47
112	395710,68	2201343,7
113	395714,27	2201339,18
114	395716,7	2201331,67
115	395719,53	2201326,28
116	395725,91	2201323,05
117	395728,73	2201318,58
118	395729,36	2201313,79
119	395730,34	2201309,57
120	395729,43	2201308,88
121	395723,55	2201295,86
122	395719,1	2201291,57
123	395707,01	2201284,76
124	395702,37	2201278,92
125	395692,09	2201261,11
126	395687,58	2201250,82
127	395686,08	2201242,38
128	395680,41	2201225,19
129	395677,03	2201220,13
130	395669,32	2201219,72
131	395665,35	2201216,2
132	395659,52	2201210,34

133	395654,86	2201210,56
134	395649,25	2201209,61
135	395642,77	2201207,62
136	395639,3	2201202,71
137	395634,94	2201197,07
1	395629,87	2201194,88

Метод определения координат – геодезический.

Значение погрешности определения координат в системе координат,  
установленной для ведения государственного кадастра недвижимости, – 0,10 м.

---

**2.5.24. Копия Приказа Министерства культуры Российской Федерации № 426 от 29 марта 2022 г.**



МИНИСТЕРСТВО КУЛЬТУРЫ  
РОССИЙСКОЙ ФЕДЕРАЦИИ

**ПРИКАЗ**



*от 29 марта 2022*

Москва

№ 426

**О включении выявленного объекта культурного наследия «Водонапорная башня», 1950-1955 гг. (Ленинградская область, Гатчинский район, Гатчинское городское поселение, г. Гатчина, улица Чкалова, дом 2Б) в единый государственный реестр объектов культурного наследия (памятников истории и культуры) народов Российской Федерации в качестве объекта культурного наследия федерального значения и утверждении границ его территории**

В соответствии с пунктом 5 статьи 3.1 и статьей 18 Федерального закона от 25 июня 2002 г. № 73-ФЗ «Об объектах культурного наследия (памятниках истории и культуры) народов Российской Федерации» (Собрание законодательства Российской Федерации, 2002, № 26, ст. 2519; 2018, № 32, ст. 5135), подпунктами 5.3.7 и 5.4.3 пункта 5 Положения о Министерстве культуры Российской Федерации, утвержденного постановлением Правительства Российской Федерации от 20 июля 2011 г. № 590 (Собрание законодательства Российской Федерации, 2011, № 31, ст. 4758; 2021, № 16, ст. 2796), п р и к а з ы в а ю:

1. Включить выявленный объект культурного наследия «Водонапорная башня», 1950-1955 гг. (Ленинградская область, Гатчинский район, Гатчинское городское поселение, г. Гатчина, улица Чкалова, дом 2Б) в качестве объекта культурного наследия федерального значения, вид объекта – памятник, в единый государственный реестр объектов культурного наследия (памятников истории и культуры) народов Российской Федерации.

2. Утвердить границы территории объекта культурного наследия федерального значения «Водонапорная башня», 1950-1955 гг. (Ленинградская

область, Гатчинский район, Гатчинское городское поселение, г. Гатчина, улица Чкалова, дом 2Б) согласно приложению к настоящему приказу.

3. Контроль за исполнением настоящего приказа возложить на первого заместителя Министра культуры Российской Федерации С.Г.Обрывалина.

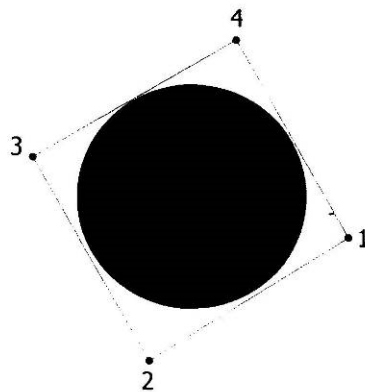
Министр



О.Б.Любимова

Приложение  
к приказу Министерства культуры  
Российской Федерации  
от «29» марта 2022 г. № 426

Границы территории объекта культурного наследия федерального значения «Водонапорная башня», 1950-1955 гг. (Ленинградская область, Гатчинский район, Гатчинское городское поселение, г. Гатчина, улица Чкалова, дом 2Б)



**Условные обозначения:**

— - граница территории объекта культурного наследия федерального значения «Водонапорная башня», 1950-1955 гг. (Ленинградская область, Гатчинский район, Гатчинское городское поселение, г. Гатчина, улица Чкалова, дом 2Б);

● 1 - характерная (поворотная) точка;

● - объект культурного наследия федерального значения «Водонапорная башня», 1950-1955 гг. (Ленинградская область, Гатчинский район, Гатчинское городское поселение, г. Гатчина, улица Чкалова, дом 2Б).

**П р и л о ж е н и е**  
к границам территории объектов культурного наследия федерального значения в составе объекта культурного наследия федерального значения «Водонапорная башня», 1950-1955 гг. (Ленинградская область, Гатчинский район, Гатчинское городское поселение, г. Гатчина, улица Чкалова, дом 2Б), утвержденным приказом Министерства культуры Российской Федерации от «29» марта 2022 г. № 426

Координаты характерных (поворотных) точек границ территории объектов культурного наследия федерального значения «Водонапорная башня», 1950-1955 гг. (Ленинградская область, Гатчинский район, Гатчинское городское поселение, г. Гатчина, улица Чкалова, дом 2Б)

Номер характерной (поворотной) точки	Координаты характерных (поворотных) точек в местной системе координат (МСК-47, зона 2)	
	X	Y
1	393873,67	2203652,29
2	393868,77	2203644,14
3	393877,01	2203639,46
4	393881,65	2203647,76
1	393873,67	2203652,29

Метод определения координат – картографический.

Значение погрешности определения координат в системе координат, установленной для ведения государственного кадастра недвижимости, – 1 м.

**2.5.25. Копия Приказа Министерства культуры Российской Федерации № 708 от 11 мая 2022 г.**



МИНИСТЕРСТВО КУЛЬТУРЫ  
РОССИЙСКОЙ ФЕДЕРАЦИИ



**ПРИКАЗ**

*от 11 мая 2022 г.*

Москва

№ 708

**О включении выявленного объекта культурного наследия «Здание караулки № 4», 1881 г. (Ленинградская область, Гатчинский муниципальный район, Гатчинское городское поселение, г. Гатчина, Красноармейский пр., д. 1, строение 4) в единый государственный реестр объектов культурного наследия (памятников истории и культуры) народов Российской Федерации в качестве объекта культурного наследия федерального значения в составе объекта культурного наследия федерального значения «Ансамбль Гатчинского дворца и парка», 1766-1892 гг. (Ленинградская область, Гатчинский район, г. Гатчина, Дворцовый парк) и утверждении границ его территории**

В соответствии с пунктом 5 статьи 3.1 и статьей 18 Федерального закона от 25 июня 2002 г. № 73-ФЗ «Об объектах культурного наследия (памятниках истории и культуры) народов Российской Федерации» (Собрание законодательства Российской Федерации, 2002, № 26, ст. 2519; 2014, № 43, ст. 5799; 2018, № 32, ст. 5135), подпунктами 5.3.7 и 5.4.3 пункта 5 Положения о Министерстве культуры Российской Федерации, утвержденного постановлением Правительства Российской Федерации от 20 июля 2011 г. № 590 (Собрание законодательства Российской Федерации, 2011, № 31, ст. 4758; 2021, № 16, ст. 2796), п р и к а з ы в а ю:

1. Включить выявленный объект культурного наследия «Здание караулки № 4», 1881 г. (Ленинградская область, Гатчинский муниципальный район, Гатчинское городское поселение, г. Гатчина, Красноармейский пр., д. 1, строение 4) в качестве объекта культурного наследия федерального значения в составе объекта культурного наследия федерального значения «Ансамбль Гатчинского дворца и парка», 1766-1892 гг. (Ленинградская область, Гатчинский район, г. Гатчина, Дворцовый парк), вид объекта – памятник, в единый государственный реестр объектов культурного наследия (памятников истории и культуры) народов Российской Федерации.



2. Утвердить границы территории объекта культурного наследия федерального значения «Здание караулки № 4», 1881 г. (Ленинградская область, Гатчинский муниципальный район, Гатчинское городское поселение, г. Гатчина, Красноармейский пр., д. 1, строение 4) в составе объекта культурного наследия федерального значения «Ансамбль Гатчинского дворца и парка», 1766-1892 гг. (Ленинградская область, Гатчинский район, г. Гатчина, Дворцовый парк) согласно приложению к настоящему приказу.

3. Контроль за исполнением настоящего приказа возложить на первого заместителя Министра культуры Российской Федерации С.Г.Обрывалина.

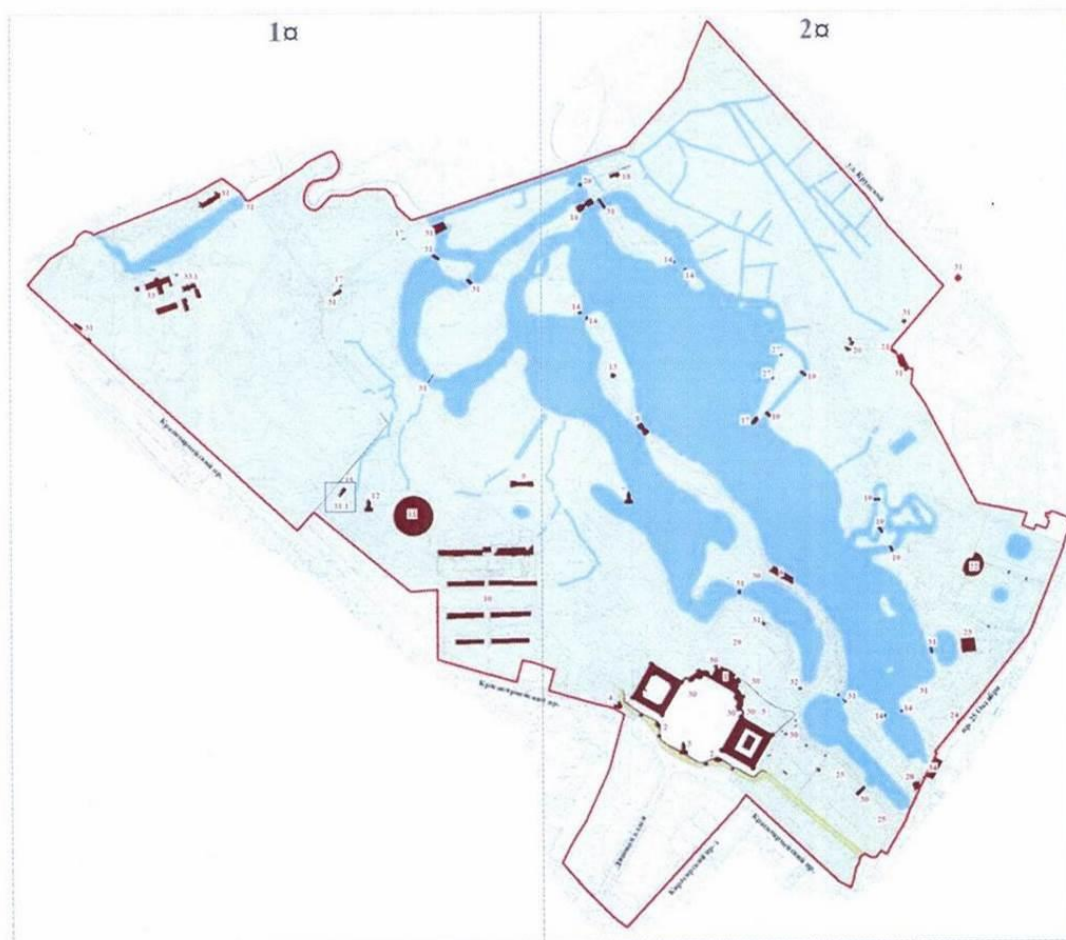
Министр

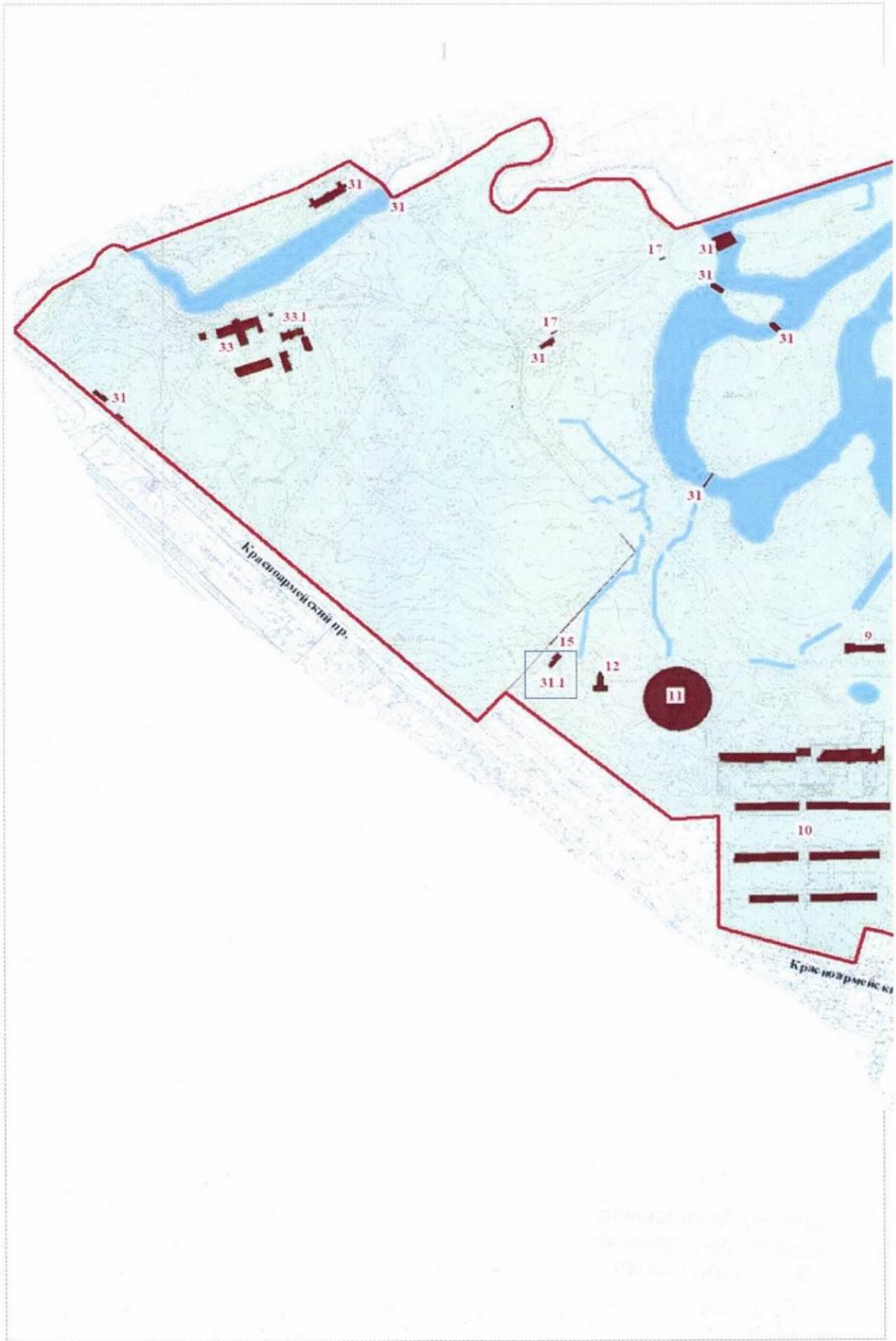


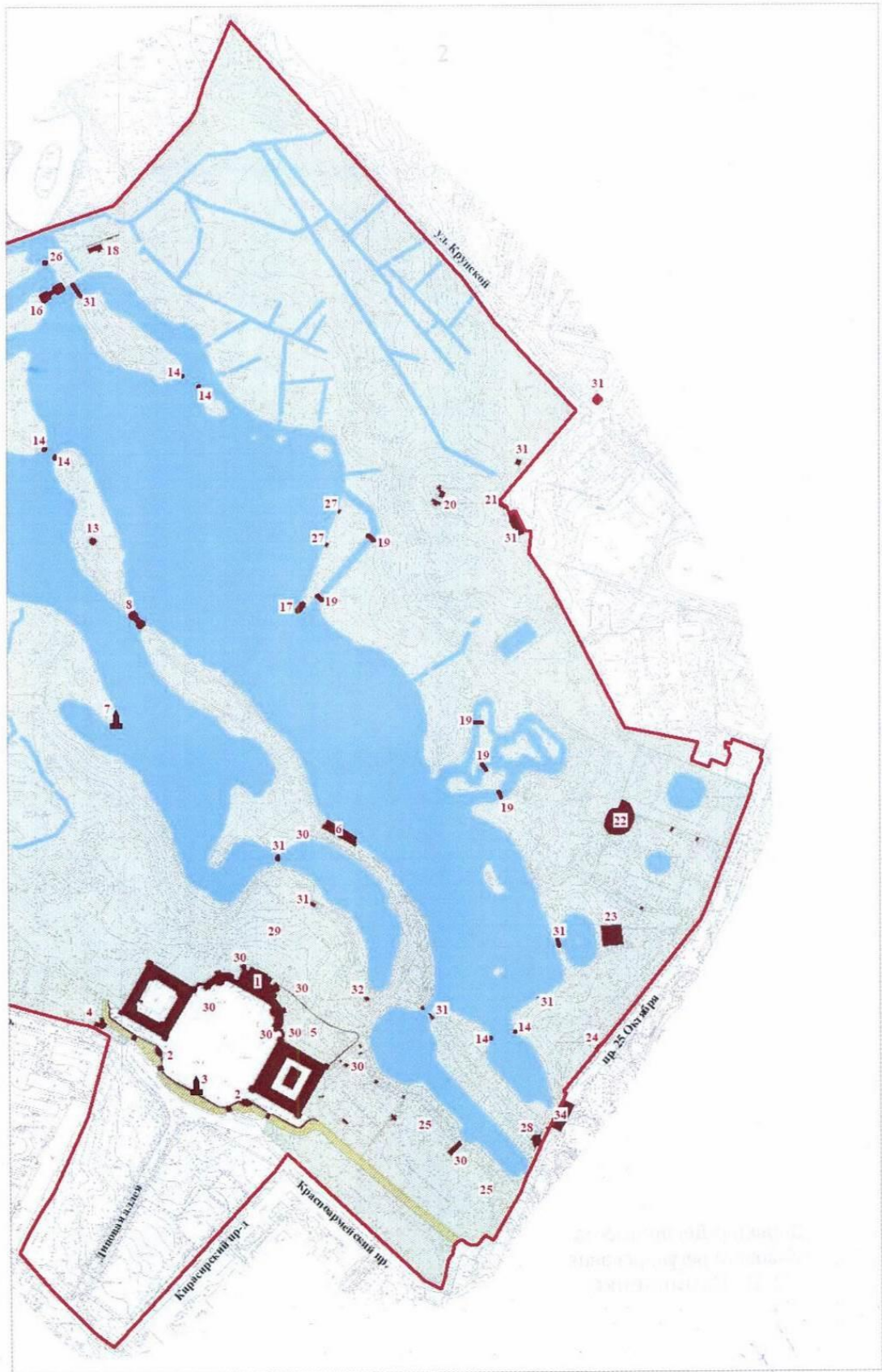
О.Б.Любимова

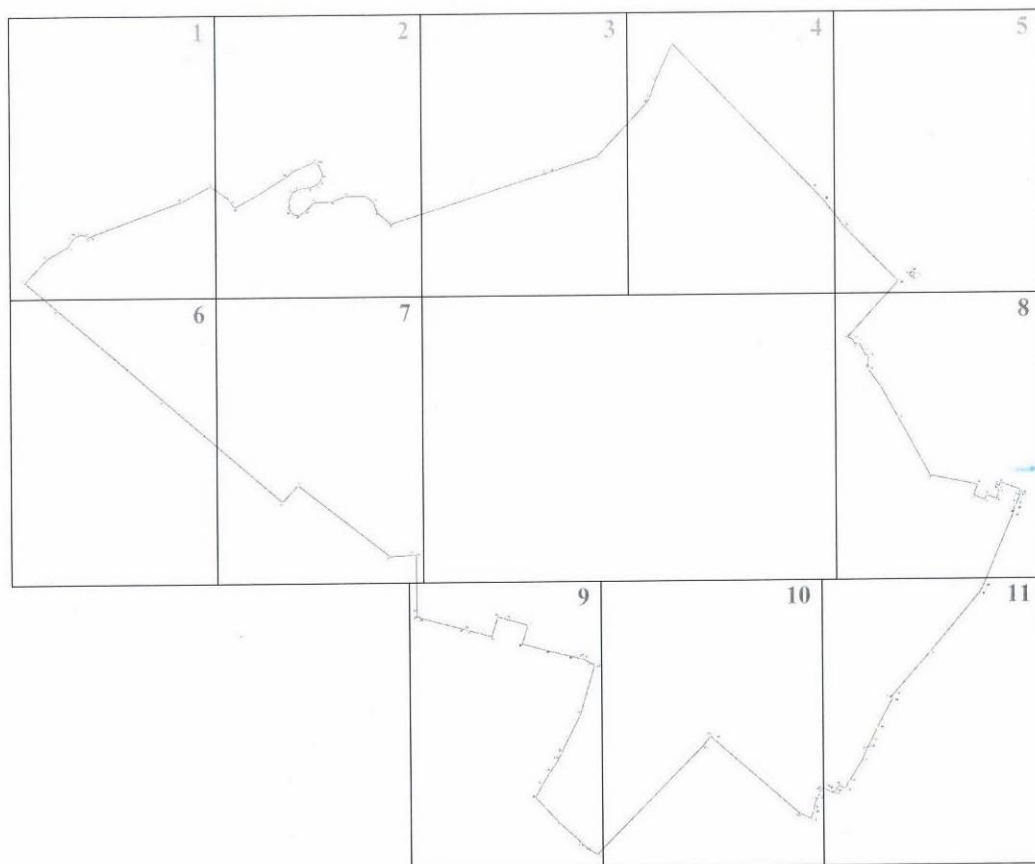
Приложение  
к приказу Министерства культуры  
Российской Федерации  
от «11» мая 2022 г. № 708

Границы территории объекта культурного наследия федерального значения «Здание караулки № 4», 1881 г. (Ленинградская область, Гатчинский муниципальный район, Гатчинское городское поселение, г. Гатчина, Красноармейский пр., д. 1, строение 4) в составе объекта культурного наследия федерального значения «Ансамбль Гатчинского дворца и парка», 1766-1892 гг. (Ленинградская область, Гатчинский район, г. Гатчина, Дворцовый парк)





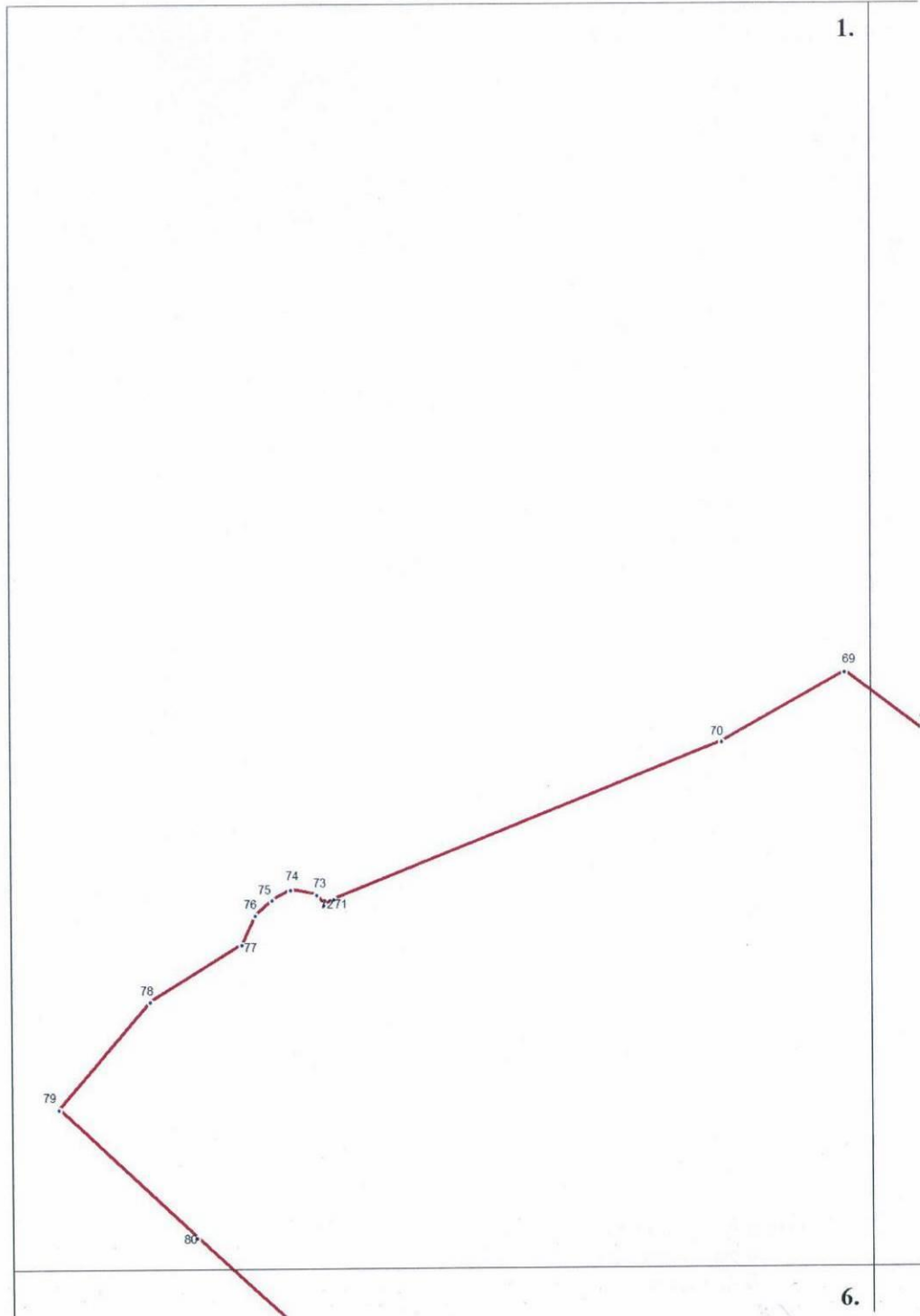




**Условные обозначения:**

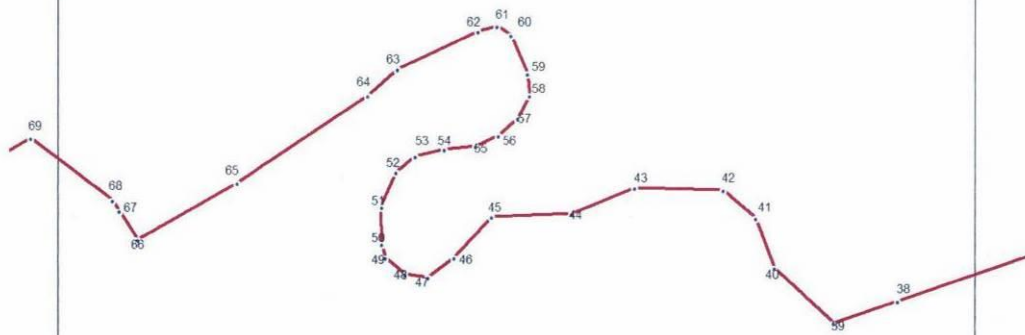
- границы территории объекта культурного наследия федерального значения «Здание караулки № 4», 1881 г. (Ленинградская область, Гатчинский муниципальный район, Гатчинское городское поселение, г. Гатчина, Красноармейский пр., д. 1, строение 4) в составе объекта культурного наследия федерального значения «Ансамбль Гатчинского дворца и парка», 1766-1892 гг. (Ленинградская область, Гатчинский район, г. Гатчина, Дворцовый парк);
  
- 1 - характерная (поворотная) точка;
  
- здания и сооружения, памятники монументального искусства;
  
- элементы гидросистемы;
  
- 1-34 - порядковый номер объекта культурного наследия в составе объекта культурного наследия федерального значения «Ансамбль Гатчинского дворца и парка», 1766–1892 гг. (Ленинградская область, Гатчинский район, г. Гатчина, Дворцовый парк):
  1. Гатчинский дворец (с Арсенальным и Кухонным каре), 1766-1781 гг.

2. Каменные бастионы перед дворцом, 1790-е гг.
3. Памятник Павлу I, 1850-1851 гг.
4. Екатеринвердерская башня, 1797 г.
5. Терраса Собственного садика и металлическая ограда, 1796 г.
6. Терраса Белого озера, 1790-е гг.
7. Чесменский обелиск на Белом озере, 1770-е гг.
8. Горбатый мост (на Длинном острове), 1793 г.
9. Лесная оранжерея, 1790 е гг.
10. Большая дворцовая оранжерея, 1790-е гг.
11. Амфитеатр, 1797 г.
12. Колонна «Орла», 1770-е гг.
13. Павильон «Орла», 1790-е гг.
14. Три паромные пристани на Белом озере, 1790-е гг.
15. Ворота и ограда «Сильвии», 1793-1797 гг.
16. Большой каменный мост на круговой дороге, 1790-е гг.
17. Павильон Венеры, 1792-1797 гг.
18. Ворота в Зверинец (Каскадские, Глухие и Железные), 1790-е гг.
19. Металлические мосты на Острове любви и в лабиринте, 1884 г.
20. Портал Березового домика, 1797 г.
21. Березовые ворота, 1796-1797 гг.
22. Цветочная горка с каменными лестницами в Ботаническом саду, конец XVIII в.
23. «Голландия» (Адмиралтейство), 1792-1795 гг.
24. Адмиралтейские ворота, 1797 г.
25. Лестницы и террасы в Голландском и Нижнем садах, 1796 г.
26. Каскад со шлюзом, 1797-1798 гг.
27. Две террасы на Острове любви, 1797 г.
28. Каменная терраса с лестницами на Длинном острове, 1792-1797 гг.
29. Дворцовый парк, 1771-1796 гг.
30. Мраморная и парковая скульптура, XVIII в.
31. Разные парковые сооружения (мосты, ворота, павильоны и пр.)
- 31.1. Здание караулки №4, 1881 г.
32. Восьмигранный колодец, 1770-е гг.
33. Ферма, 1797-1892 гг.
- 33.1 Каменное здание телятника, 1891-1892 гг.
34. Адмиралтейский мост и две кордегардии, 1790-е гг.



1.

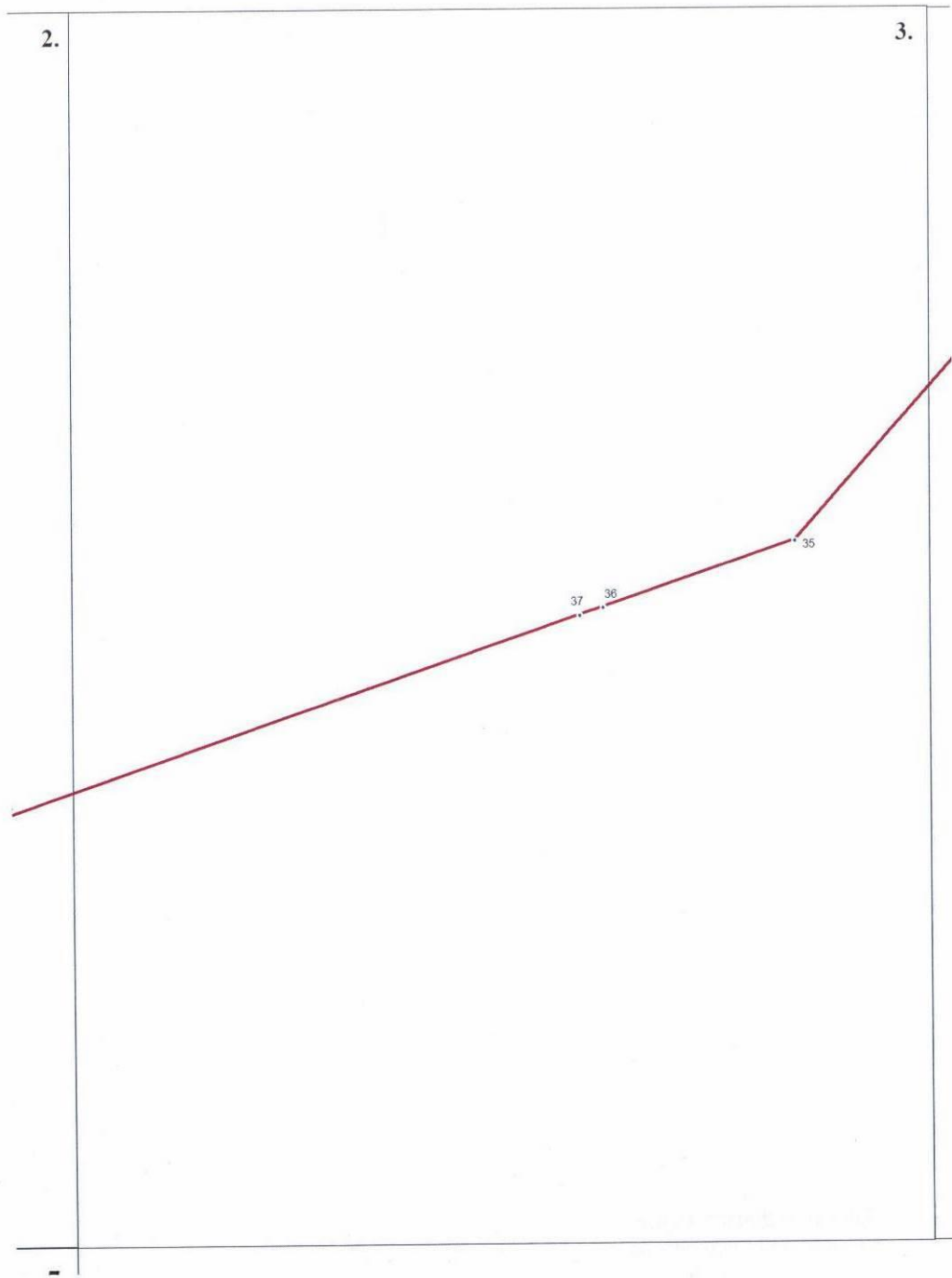
2.

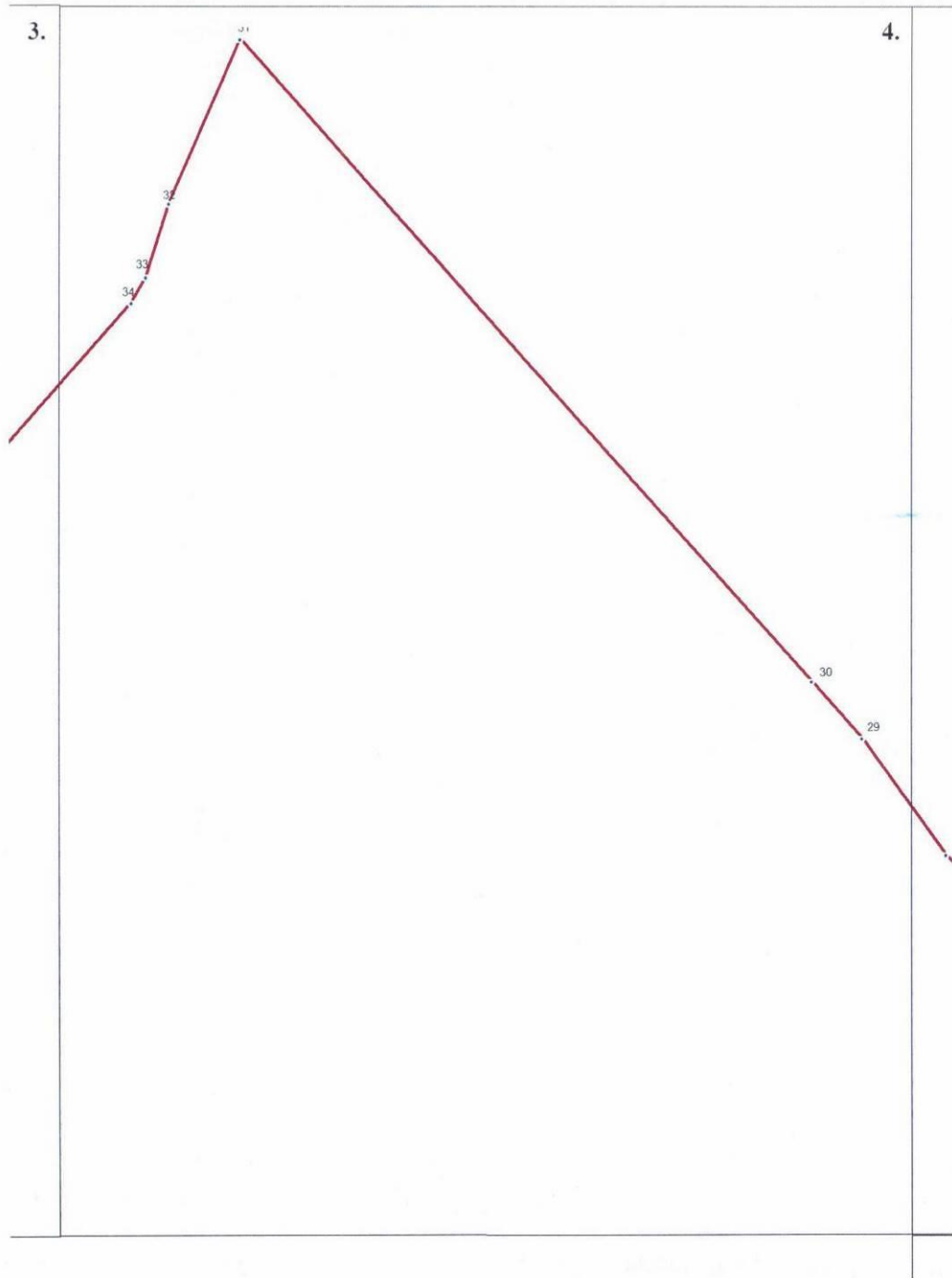


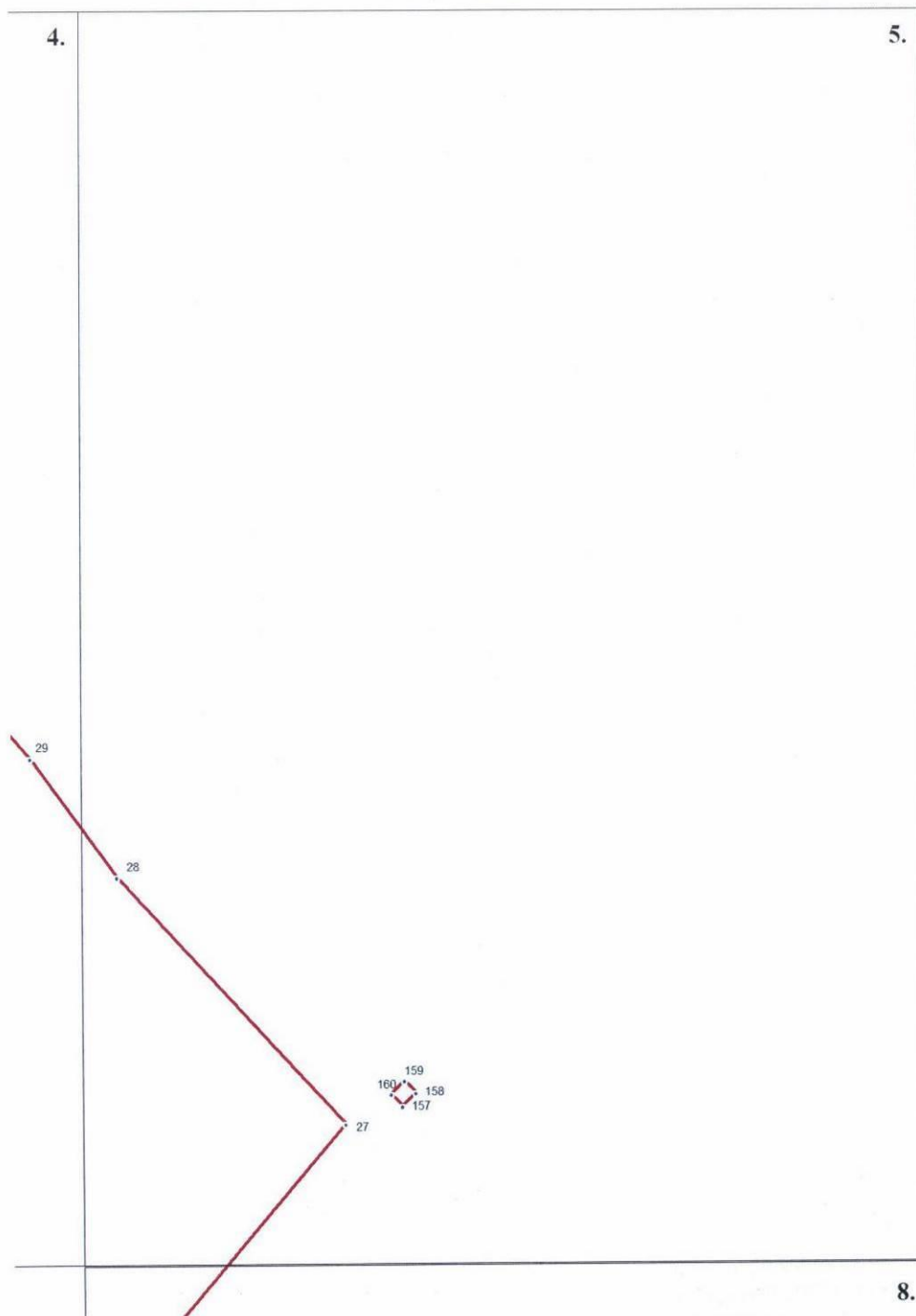
6.


7.





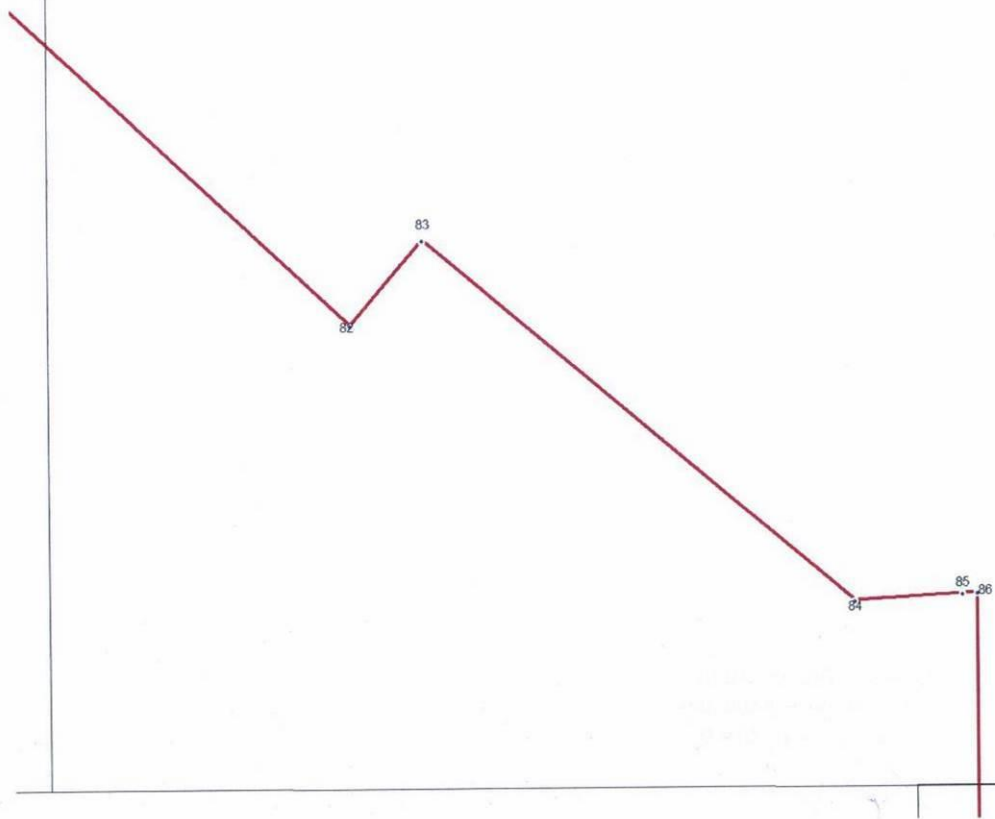


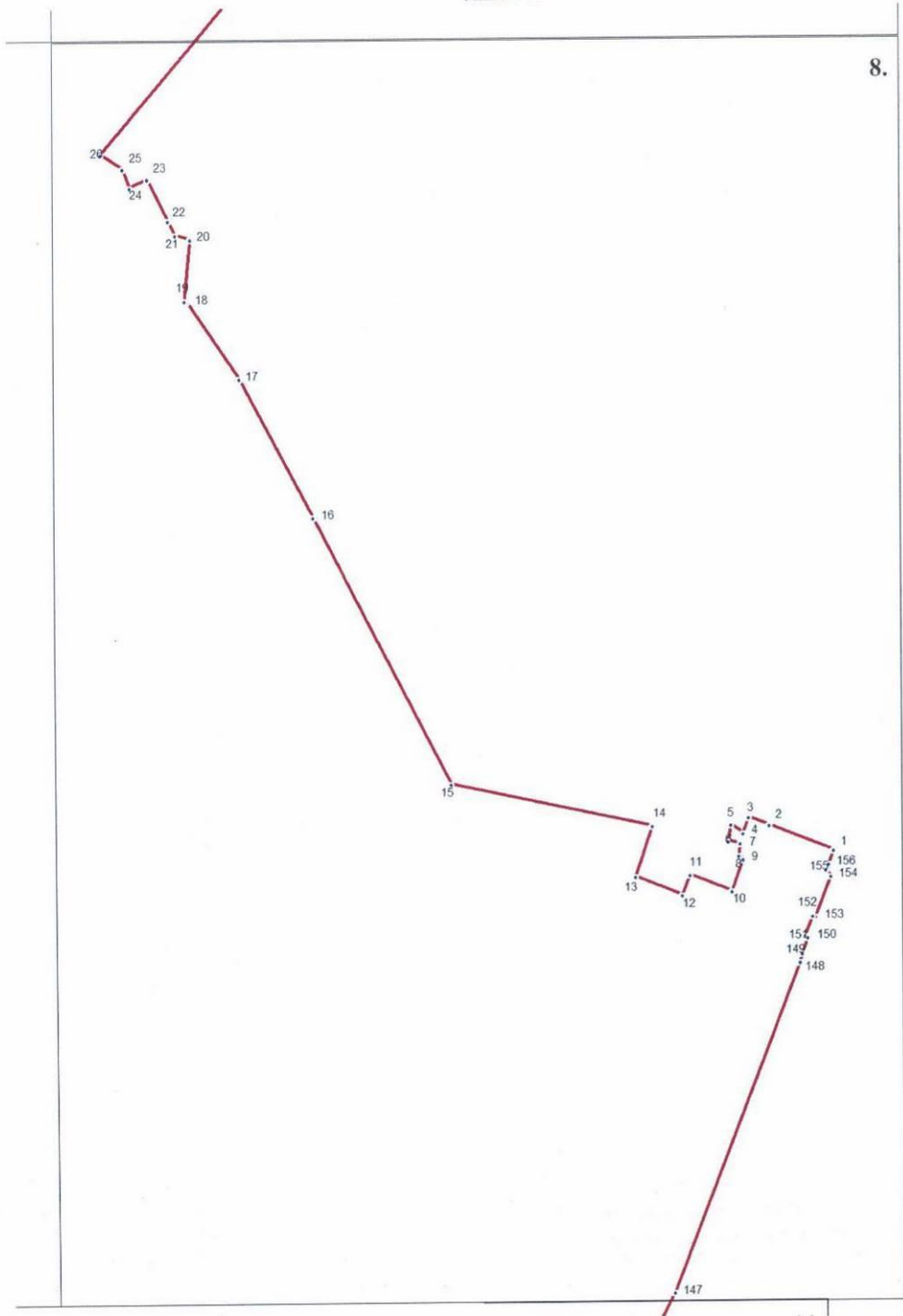


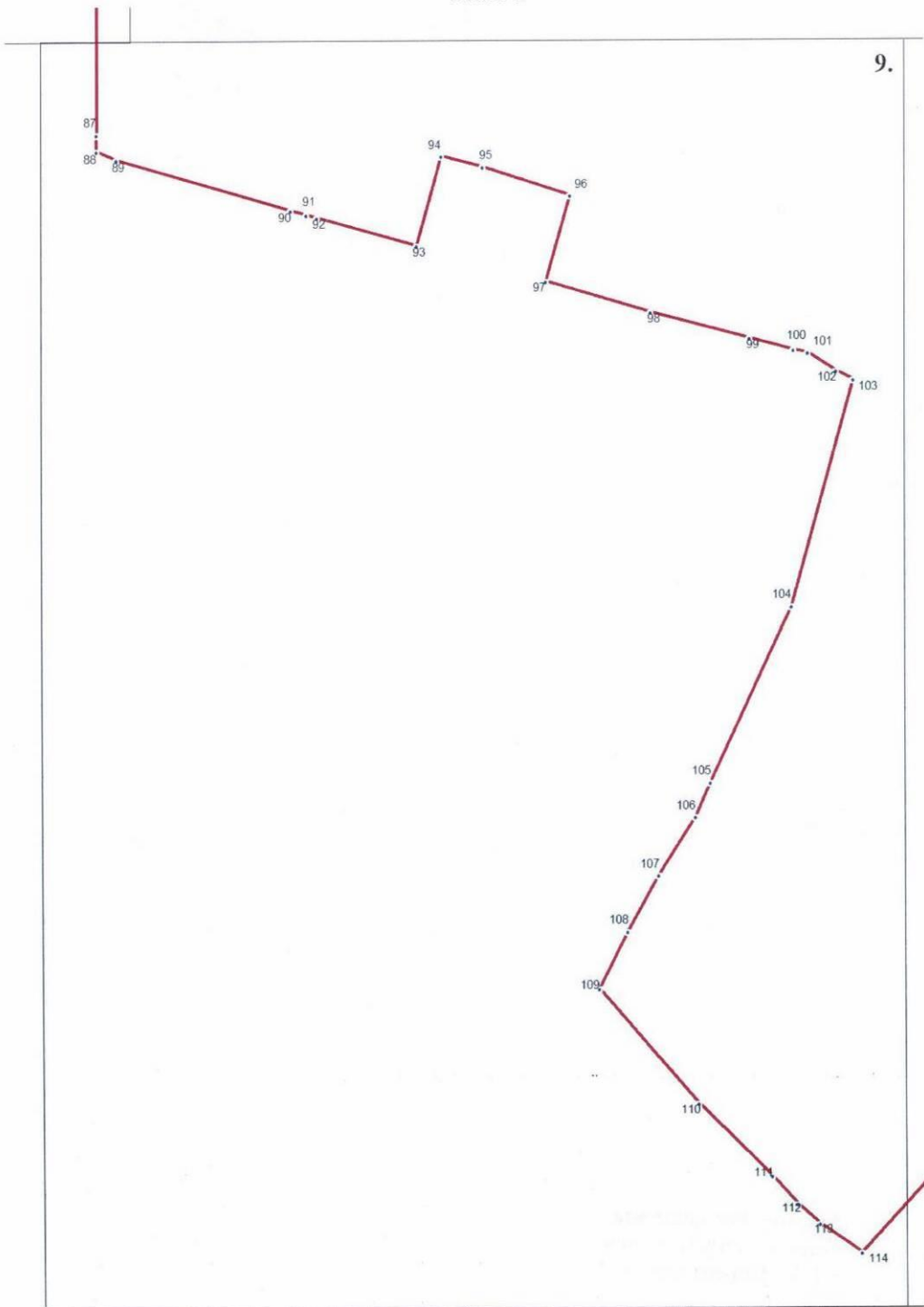


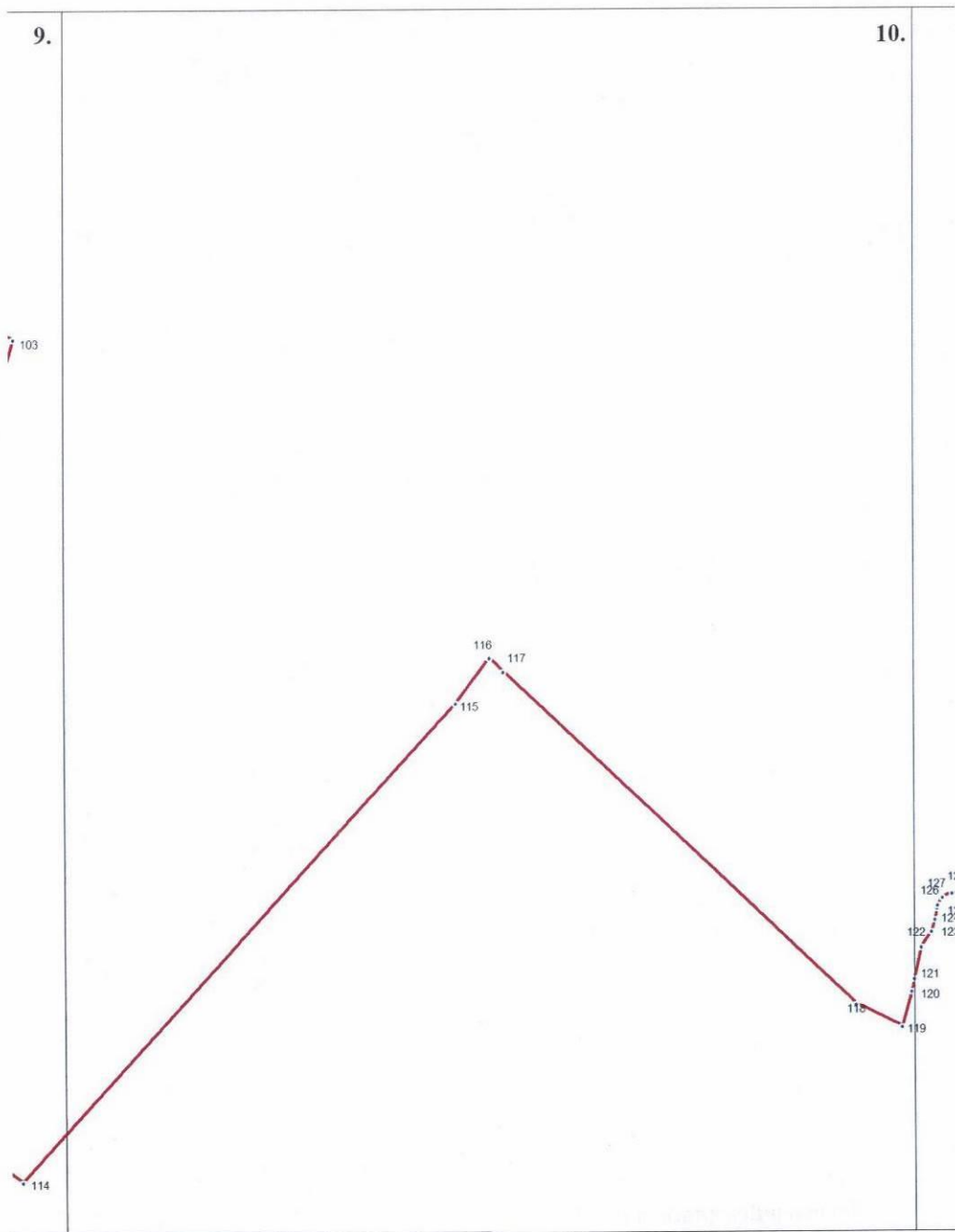
6.

7.

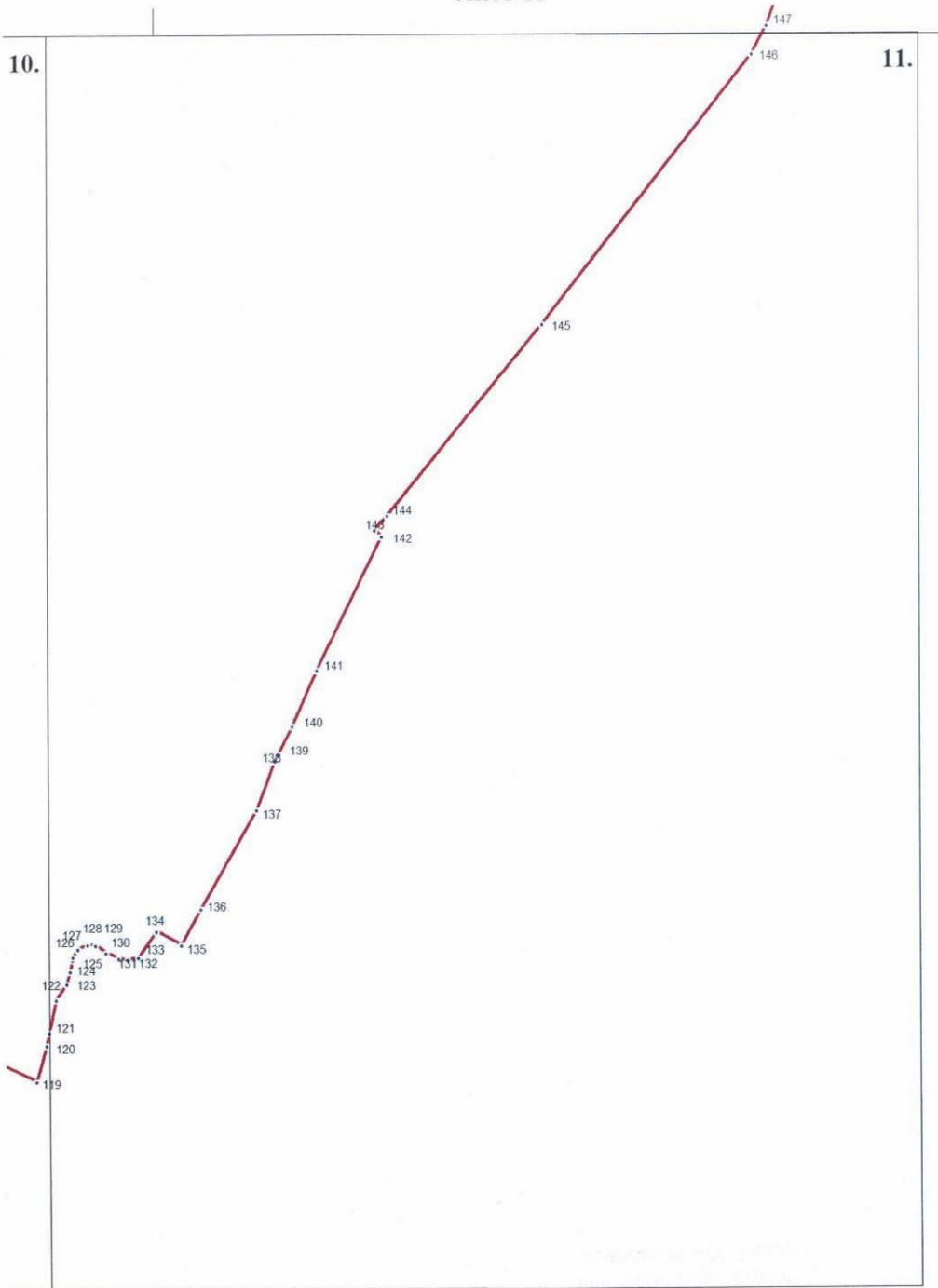






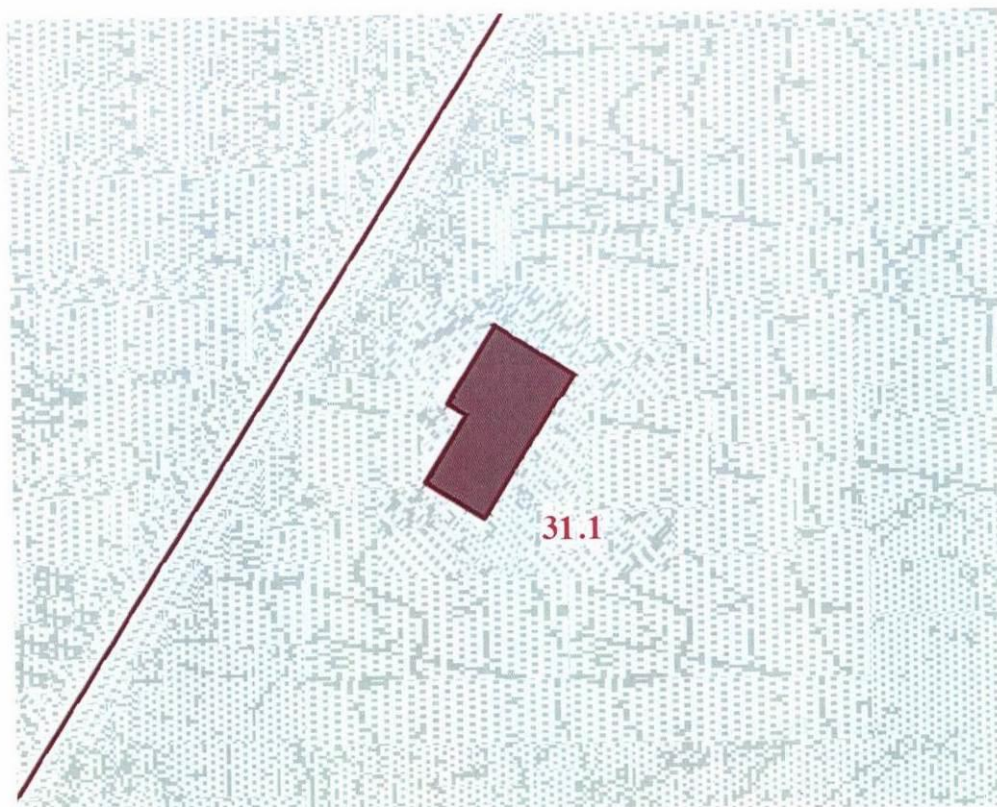






Приложение № 1  
к границам территории объекта культурного  
наследия федерального значения «Здание  
караулки № 4», 1881 г. (Ленинградская область,  
Гатчинский муниципальный район,  
Гатчинское городское поселение, г. Гатчина,  
Красноармейский пр., д. 1, строение 4) в составе  
объекта культурного наследия федерального  
значения «Ансамбль Гатчинского дворца  
и парка», 1766-1892 гг. (Ленинградская область,  
Гатчинский район, г. Гатчина, Дворцовый парк),  
утвержденным приказом Министерства  
культуры Российской Федерации  
от «11» мая 2022 г. № 708

Фрагмент участка с обозначением объекта культурного наследия федерального значения «Здание караулки № 4», 1881 г. (Ленинградская область, Гатчинский муниципальный район, Гатчинское городское поселение, г. Гатчина, Красноармейский пр., д. 1, строение 4) в составе объекта культурного наследия федерального значения «Ансамбль Гатчинского дворца и парка», 1766-1892 гг. (Ленинградская область, Гатчинский район, г. Гатчина, Дворцовый парк)



**Условные обозначения:**

- объект культурного наследия федерального значения «Здание караулки № 4», 1881 г. (Ленинградская область, Гатчинский муниципальный район, Гатчинское городское поселение, г. Гатчина, Красноармейский пр., д. 1, строение 4) в составе объекта культурного наследия федерального значения «Ансамбль Гатчинского дворца и парка», 1766–1892 гг. (Ленинградская область, Гатчинский район, г. Гатчина, Дворцовый парк);
- 31.1** - порядковый номер объекта культурного наследия федерального значения «Здание караулки № 4», 1881 г. (Ленинградская область, Гатчинский муниципальный район, Гатчинское городское поселение, г. Гатчина, Красноармейский пр., д. 1, строение 4) в составе объекта культурного наследия федерального значения «Ансамбль Гатчинского дворца и парка», 1766–1892 гг. (Ленинградская область, Гатчинский район, г. Гатчина, Дворцовый парк).

Приложение № 2  
к границам территории объекта культурного наследия федерального значения «Здание караулки № 4», 1881 г. (Ленинградская область, Гатчинский муниципальный район, Гатчинское городское поселение, г. Гатчина, Красноармейский пр., д. 1, строение 4) в составе объекта культурного наследия федерального значения «Ансамбль Гатчинского дворца и парка», 1766-1892 гг. (Ленинградская область, Гатчинский район, г. Гатчина, Дворцовый парк), утвержденным приказом Министерства культуры Российской Федерации от «11» мая 2022 г. № 408

Координаты характерных (поворотных) точек границ территории объекта культурного наследия федерального значения «Здание караулки № 4», 1881 г. (Ленинградская область, Гатчинский муниципальный район, Гатчинское городское поселение, г. Гатчина, Красноармейский пр., д. 1, строение 4) в составе объекта культурного наследия федерального значения «Ансамбль Гатчинского дворца и парка», 1766-1892 гг. (Ленинградская область, Гатчинский район, г. Гатчина, Дворцовый парк)

Номер характерной (поворотной) точки	Координаты характерных (поворотных) точек в местной системе координат (МСК-47)	
	X	Y
1	53105,97	102851,13
2	53117,92	102820,33
3	53121,55	102810,30
4	53114,30	102807,75
5	53118,20	102801,97
6	53110,60	102800,70
7	53109,30	102806,40
8	53103,70	102805,60
9	53102,00	102807,70
10	53087,11	102802,20
11	53094,80	102782,40
12	53085,31	102778,50
13	53094,20	102756,10
14	53117,82	102764,39
15	53138,25	102668,00
16	53264,10	102602,64

17	53329,45	102567,83
18	53365,93	102542,84
19	53366,29	102541,76
20	53395,05	102544,51
21	53397,11	102537,35
22	53403,63	102534,05
23	53423,36	102524,04
24	53419,33	102515,61
25	53428,03	102512,27
26	53434,89	102501,99
27	53553,97	102605,04
28	53670,53	102495,75
29	53726,48	102454,44
30	53753,98	102429,57
31	54062,44	102148,12
32	53983,61	102113,27
33	53948,46	102102,12
34	53936,14	102094,90
35	53823,81	101993,70
36	53792,19	101899,87
37	53788,57	101888,40
38	53693,02	101604,55
39	53683,28	101575,41
40	53707,96	101548,42
41	53730,40	101539,95
42	53742,86	101524,91
43	53743,86	101484,49
44	53732,23	101455,74
45	53731,13	101419,12
46	53712,78	101402,05
47	53703,86	101390,07
48	53705,22	101379,79
49	53712,85	101370,96
50	53718,93	101368,97
51	53735,53	101368,98
52	53750,95	101375,60
53	53758,23	101384,52
54	53761,21	101397,74

55	53762,63	101411,84
56	53767,09	101422,29
57	53775,02	101430,96
58	53785,28	101436,53
59	53794,89	101435,52
60	53812,46	101427,91
61	53816,44	101421,55
62	53813,98	101412,83
63	53797,11	101376,21
64	53785,17	101362,69
65	53746,11	101302,98
66	53720,86	101257,66
67	53733,77	101249,36
68	53738,60	101246,30
69	53766,26	101208,91
70	53733,64	101150,09
71	53661,14	100964,45
72	53658,65	100959,68
73	53663,17	100956,33
74	53665,62	100943,63
75	53660,73	100934,76
76	53653,78	100926,89
77	53640,08	100920,21
78	53613,93	100876,33
79	53563,57	100832,21
80	53503,34	100898,00
81	53309,20	101112,79
82	53090,99	101352,33
83	53127,09	101383,84
84	52973,18	101570,81
85	52976,12	101617,37
86	52976,18	101623,71
87	52852,09	101623,39
88	52844,03	101623,64
89	52839,98	101632,92
90	52816,55	101716,09
91	52814,24	101723,45
92	52812,90	101728,55

93	52799,79	101775,95
94	52841,40	101787,71
95	52836,57	101807,52
96	52823,25	101849,02
97	52783,30	101837,54
98	52768,70	101887,37
99	52756,44	101934,47
100	52751,18	101955,54
101	52749,81	101962,11
102	52741,39	101975,94
103	52737,18	101983,84
104	52631,53	101954,52
105	52549,64	101915,61
106	52533,41	101908,46
107	52506,46	101890,84
108	52480,46	101875,71
109	52454,12	101862,33
110	52400,56	101909,56
111	52366,69	101944,17
112	52353,42	101956,59
113	52344,11	101966,87
114	52330,68	101986,95
115	52560,22	102201,88
116	52582,25	102218,22
117	52575,56	102224,99
118	52414,79	102398,65
119	52403,79	102421,09
120	52420,85	102425,99
121	52427,04	102427,46
122	52442,25	102430,63
123	52449,45	102435,64
124	52455,31	102437,35
125	52460,71	102438,62
126	52462,08	102438,95
127	52465,67	102441,23
128	52467,71	102445,82
129	52467,66	102449,84
130	52464,21	102454,76

131	52461,28	102460,96
132	52460,81	102465,36
133	52461,63	102470,28
134	52473,86	102479,31
135	52467,69	102490,98
136	52484,56	102500,44
137	52531,00	102527,44
138	52553,97	102536,39
139	52557,10	102538,23
140	52570,25	102545,03
141	52596,74	102556,79
142	52659,49	102588,23
143	52662,53	102584,74
144	52669,29	102590,97
145	52759,13	102665,36
146	52885,49	102766,52
147	52898,72	102773,36
148	53053,52	102834,91
149	53057,75	102835,79
150	53065,09	102838,49
151	53065,61	102837,25
152	53075,33	102841,01
153	53074,85	102842,25
154	53094,00	102849,61
155	53096,91	102847,28
156	53099,50	102848,61
1	53105,97	102851,13
157	53562,01	102632,54
158	53568,46	102638,98
159	53574,02	102633,54
160	53567,69	102627,09
157	53562,01	102632,54

Метод определения координат – геодезический.

Значение погрешности определения координат в системе координат, установленной для ведения государственного кадастра недвижимости, – 0,10 м.



**Территории объектов культурного наследия регионального значения**

**2.5.26. Копия Приказа Комитета по культуре Ленинградской области № 01-03/17-70 от 4 сентября 2017 г.**



**АДМИНИСТРАЦИЯ ЛЕНИНГРАДСКОЙ ОБЛАСТИ  
КОМИТЕТ ПО КУЛЬТУРЕ ЛЕНИНГРАДСКОЙ ОБЛАСТИ**

**ПРИКАЗ**

*«4» сентября 2017 г.*

№ *01-03/17-70*

г. Санкт-Петербург

**Об установлении границ территории объекта культурного наследия регионального значения «Дом, где жили академик живописи Р.Ф. Френц и его сын – выдающийся советский художник-баталист Р.Р. Френц», местонахождение: Ленинградская область, г. Гатчина, пос. Рошалья, Крайняя ул., д. 5 (Кустова ул., д. 5)**

В соответствии со ст. ст. 3.1, 9.2, 33 Федерального закона от 25 июня 2002 года № 73-ФЗ «Об объектах культурного наследия (памятниках истории и культуры) народов Российской Федерации», ст. 4 Областного закона Ленинградской области от 25 декабря 2015 года № 140-оз «О государственной охране, сохранении, использовании и популяризации объектов культурного наследия (памятников истории и культуры) народов Российской Федерации, расположенных на территории Ленинградской области»

п р и к а з ы в а ю:

1. Установить границы территории объекта культурного наследия регионального значения, поставленного на государственную охрану решением Исполнительного комитета Ленинградского областного Совета депутатов трудящихся от 04 сентября 1959 года № 20-5, «Дом, где жили академик живописи Р.Ф. Френц и его сын – выдающийся советский художник-баталист Р.Р. Френц», расположенного по адресу: Ленинградская область, г. Гатчина, пос. Рошалья, Крайняя ул., д. 5 (Кустова ул., д. 5), согласно приложению 1 к настоящему приказу.

2. Отделу по осуществлению полномочий Ленинградской области в сфере объектов культурного наследия департамента государственной охраны, сохранения и использования объектов культурного наследия комитета по культуре Ленинградской области обеспечить:

внесение сведений о границах территории объекта культурного наследия регионального значения «Дом, где жили академик живописи Р.Ф. Френц и его сын – выдающийся советский художник-баталист Р.Р. Френц», в Единый

государственный реестр объектов культурного наследия (памятников истории и культуры) народов Российской Федерации;


направить в федеральный орган исполнительной власти, уполномоченный Правительством Российской Федерации на осуществление государственного кадастрового учета, государственной регистрации прав, ведение Единого государственного реестра недвижимости и предоставление сведений, содержащихся в Едином государственном реестре недвижимости, его территориальные органы, копию настоящего приказа для внесения сведений о границах территории объекта культурного наследия регионального значения «Дом, где жили академик живописи Р.Ф. Френц и его сын – выдающийся советский художник-баталист Р.Р. Френц», расположенного по адресу: Ленинградская область, г. Гатчина, пос. Рошала, Крайняя ул., д. 5 (Кустова ул., д. 5), в Единый государственный реестр недвижимости в соответствии с Федеральным законом от 13 июля 2015 года № 218-ФЗ «О государственной регистрации недвижимости».

3. Отделу взаимодействия с муниципальными образованиями, информатизации и организационной работы комитета по культуре Ленинградской области обеспечить размещение настоящего приказа на сайте комитета по культуре Ленинградской области в информационно-телекоммуникационной сети «Интернет».

4. Контроль за исполнением настоящего приказа возложить на заместителя начальника департамента государственной охраны, сохранения и использования объектов культурного наследия комитета по культуре Ленинградской области.

5. Настоящий приказ вступает в силу со дня его официального опубликования.

Председатель  
комитета по культуре



Е.В. Чайковский

**План границ территории объекта культурного наследия регионального значения «Дом, где жили академик живописи Р.Ф. Френц и его сын – выдающийся советский художник-баталист Р.Р. Френц», местонахождение: Ленинградская область, г. Гатчина, пос. Рошалья, Крайняя ул., д. 5 (Кустова ул., д. 5)**

1. Схема границ территории объекта культурного наследия



масштаб 1 : 2 000

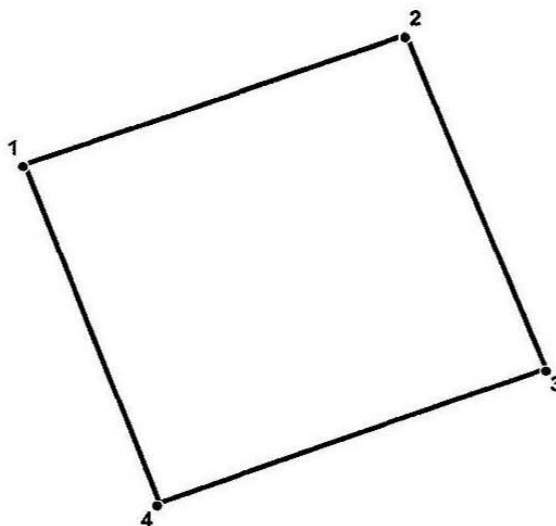
УСЛОВНЫЕ ОБОЗНАЧЕНИЯ

- Граница территории объекта культурного наследия
- Объект культурного наследия регионального значения

## 2. Описание границ территории объекта культурного наследия

Границы территории объекта культурного наследия «Дом, где жили академик живописи Р.Ф. Френц и его сын – выдающийся советский художник-баталист Р.Р. Френц» от точки 1 до точки 4 проходит по фундаменту здания.

## 3. План поворотных точек границ территории объекта культурного наследия



### УСЛОВНЫЕ ОБОЗНАЧЕНИЯ

— Граница территории объекта культурного наследия

• 1 Номер поворотной точки

4. Координаты поворотных точек границ территории  
объекта культурного наследия

Номер поворотной точки	Координаты поворотных точек в МСК (метры)	
	X	Y
1	2	3
1	53683.58	100390.11
2	53687.10	10040142
3	53677.36	100405,.61
4	53673.14	100394.13

**2.5.27. Копия Приказа Комитета по культуре Ленинградской области № 01-03/17-71 от 4 сентября 2017 г.**



**АДМИНИСТРАЦИЯ ЛЕНИНГРАДСКОЙ ОБЛАСТИ  
КОМИТЕТ ПО КУЛЬТУРЕ ЛЕНИНГРАДСКОЙ ОБЛАСТИ**

**ПРИКАЗ**

«4» сентября 2017 г.

№ 01-03/17-71

г. Санкт-Петербург

**Об установлении границ территории объекта культурного наследия регионального значения «Дом, в котором находился в 1919-1920 гг. Гатчинский УКОМ РКСМ», местонахождение: Ленинградская область, г. Гатчина, Чкалова ул., д. 51**

В соответствии со ст. ст. 3.1, 9.2, 33 Федерального закона от 25 июня 2002 года № 73-ФЗ «Об объектах культурного наследия (памятниках истории и культуры) народов Российской Федерации», ст. 4 Областного закона Ленинградской области от 25 декабря 2015 года № 140-оз «О государственной охране, сохранении, использовании и популяризации объектов культурного наследия (памятников истории и культуры) народов Российской Федерации, расположенных на территории Ленинградской области»

п р и к а з ы в а ю:

1. Установить границы территории объекта культурного наследия регионального значения, поставленного на государственную охрану решением Исполнительного комитета Ленинградского городского Совета народных депутатов от 27 августа 1979 года № 337, «Дом, в котором находился в 1919-1920 гг. Гатчинский УКОМ РКСМ», расположенного по адресу: Ленинградская область, г. Гатчина, Чкалова ул., д. 51, согласно приложению 1 к настоящему приказу.

2. Отделу по осуществлению полномочий Ленинградской области в сфере объектов культурного наследия департамента государственной охраны, сохранения и использования объектов культурного наследия комитета по культуре Ленинградской области обеспечить:

внесение сведений о границах территории объекта культурного наследия регионального значения «Дом, в котором находился в 1919-1920 гг. Гатчинский УКОМ РКСМ», в Единый государственный реестр объектов культурного наследия (памятников истории и культуры) народов Российской Федерации;


направить в федеральный орган исполнительной власти, уполномоченный Правительством Российской Федерации на осуществление государственного кадастрового учета, государственной регистрации прав, ведение Единого государственного реестра недвижимости и предоставление сведений, содержащихся в Едином государственном реестре недвижимости, его территориальные органы, копию настоящего приказа для внесения сведений о границах территории объекта культурного наследия регионального значения «Дом, в котором находился в 1919-1920 гг. Гатчинский УКОМ РКСМ», расположенного по адресу: Ленинградская область, г. Гатчина, Чкалова ул., д. 51, в Единый государственный реестр недвижимости в соответствии с Федеральным законом от 13 июля 2015 года № 218-ФЗ «О государственной регистрации недвижимости».

3. Отделу взаимодействия с муниципальными образованиями, информатизации и организационной работы комитета по культуре Ленинградской области обеспечить размещение настоящего приказа на сайте комитета по культуре Ленинградской области в информационно-телекоммуникационной сети «Интернет».

4. Контроль за исполнением настоящего приказа возложить на заместителя начальника департамента государственной охраны, сохранения и использования объектов культурного наследия комитета по культуре Ленинградской области.

5. Настоящий приказ вступает в силу со дня его официального опубликования.

Председатель  
комитета по культуре



Е.В. Чайковский



**План границ территории объекта культурного наследия регионального значения «Дом, в котором находился в 1919-1920 гг. Гатчинский УКОМ РКСМ», местонахождение: Ленинградская область, г. Гатчина, Чкалова ул., д. 51**

1. Схема границ территории объекта культурного наследия



масштаб 1 : 2 000

**УСЛОВНЫЕ ОБОЗНАЧЕНИЯ**

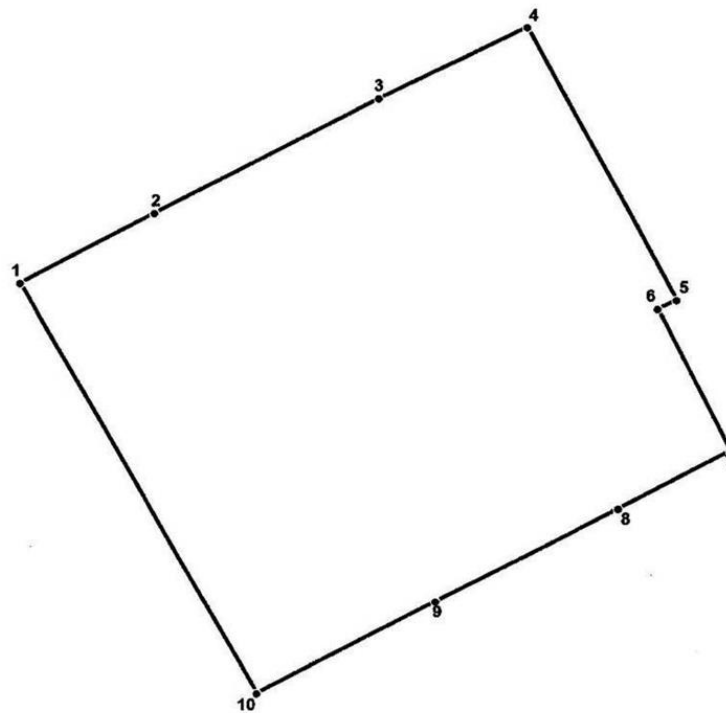
-  Граница территории объекта культурного наследия
-  Объект культурного наследия регионального значения



## 2. Описание границ территории объекта культурного наследия

Границы территории объекта культурного наследия «Дом, в котором находился в 1919-1920 гг. Гатчинский УКОМ РКСМ» от точки 1 до точки 10 совпадает с границей земельного участка с кадастровым номером 47:25:0102028:193, от точки 10 до точки 1 совпадает с границей земельного участка с кадастровым номером 47:25:0102028:193.

## 3. План поворотных точек границ территории объекта культурного наследия



### УСЛОВНЫЕ ОБОЗНАЧЕНИЯ

— Граница территории объекта культурного наследия

• 1 Номер поворотной точки

4. Координаты поворотных точек границ территории  
объекта культурного наследия

Номер поворотной точки	Координаты поворотных точек в МСК (метры)	
	X	Y
1	2	3
1	52467.29	103049.93
2	52471.86	103058.33
3	52479.48	103072.43
4	52484.11	103081.76
5	52466.32	103091.15
6	52465.75	103089.98
7	52456.38	103094.56
8	52452.64	103087.53
9	52446.54	103076.08
10	52440.49	103064.78

**2.5.28. Копия Приказа Комитета по культуре Ленинградской области № 01-03/17-72 от 4 сентября 2017 г.**



**АДМИНИСТРАЦИЯ ЛЕНИНГРАДСКОЙ ОБЛАСТИ  
КОМИТЕТ ПО КУЛЬТУРЕ ЛЕНИНГРАДСКОЙ ОБЛАСТИ**

**ПРИКАЗ**

*4* сентября 2017 г.

№ *01-03/17-72*

г. Санкт-Петербург

**Об установлении границ территории объекта культурного наследия регионального значения «Здание, где в сентябре 1941 г. за Гатчину сражался отряд ополченцев под командованием Андрея Григорина, именем которого названа одна из улиц города. На доме установлена памятная доска.», местонахождение: Ленинградская область, г. Гатчина, Советская ул., д. 2 (Соборная ул., д. 2)**

В соответствии со ст. ст. 3.1, 9.2, 33 Федерального закона от 25 июня 2002 года № 73-ФЗ «Об объектах культурного наследия (памятниках истории и культуры) народов Российской Федерации», ст. 4 Областного закона Ленинградской области от 25 декабря 2015 года № 140-оз «О государственной охране, сохранении, использовании и популяризации объектов культурного наследия (памятников истории и культуры) народов Российской Федерации, расположенных на территории Ленинградской области»

п р и к а з ы в а ю:

1. Установить границы территории объекта культурного наследия регионального значения, поставленного на государственную охрану решением Исполнительного комитета Ленинградского городского Совета народных депутатов от 16 мая 1988 года № 189, «Здание, где в сентябре 1941 г. за Гатчину сражался отряд ополченцев под командованием Андрея Григорина, именем которого названа одна из улиц города. На доме установлена памятная доска.», расположенного по адресу: Ленинградская область, г. Гатчина, Советская ул., д. 2 (Соборная ул., д. 2), согласно приложению 1 к настоящему приказу.

2. Отделу по осуществлению полномочий Ленинградской области в сфере объектов культурного наследия департамента государственной охраны, сохранения и использования объектов культурного наследия комитета по культуре Ленинградской области обеспечить:

внесение сведений о границах территории объекта культурного наследия регионального значения «Здание, где в сентябре 1941 г. за Гатчину сражался

отряд ополченцев под командованием Андрея Григорина, именем которого названа одна из улиц города. На доме установлена памятная доска.», в Единый государственный реестр объектов культурного наследия (памятников истории и культуры) народов Российской Федерации;


направить в федеральный орган исполнительной власти, уполномоченный Правительством Российской Федерации на осуществление государственного кадастрового учета, государственной регистрации прав, ведение Единого государственного реестра недвижимости и предоставление сведений, содержащихся в Едином государственном реестре недвижимости, его территориальные органы, копию настоящего приказа для внесения сведений о границах территории объекта культурного наследия регионального значения «Здание, где в сентябре 1941 г. за Гатчину сражался отряд ополченцев под командованием Андрея Григорина, именем которого названа одна из улиц города. На доме установлена памятная доска.», расположенного по адресу: Ленинградская область, г. Гатчина, Советская ул., д. 2 (Соборная ул., д. 2), в Единый государственный реестр недвижимости в соответствии с Федеральным законом от 13 июля 2015 года № 218-ФЗ «О государственной регистрации недвижимости».

3. Отделу взаимодействия с муниципальными образованиями, информатизации и организационной работы комитета по культуре Ленинградской области обеспечить размещение настоящего приказа на сайте комитета по культуре Ленинградской области в информационно-телекоммуникационной сети «Интернет».

4. Контроль за исполнением настоящего приказа возложить на заместителя начальника департамента государственной охраны, сохранения и использования объектов культурного наследия комитета по культуре Ленинградской области.

5. Настоящий приказ вступает в силу со дня его официального опубликования.

Председатель  
комитета по культуре



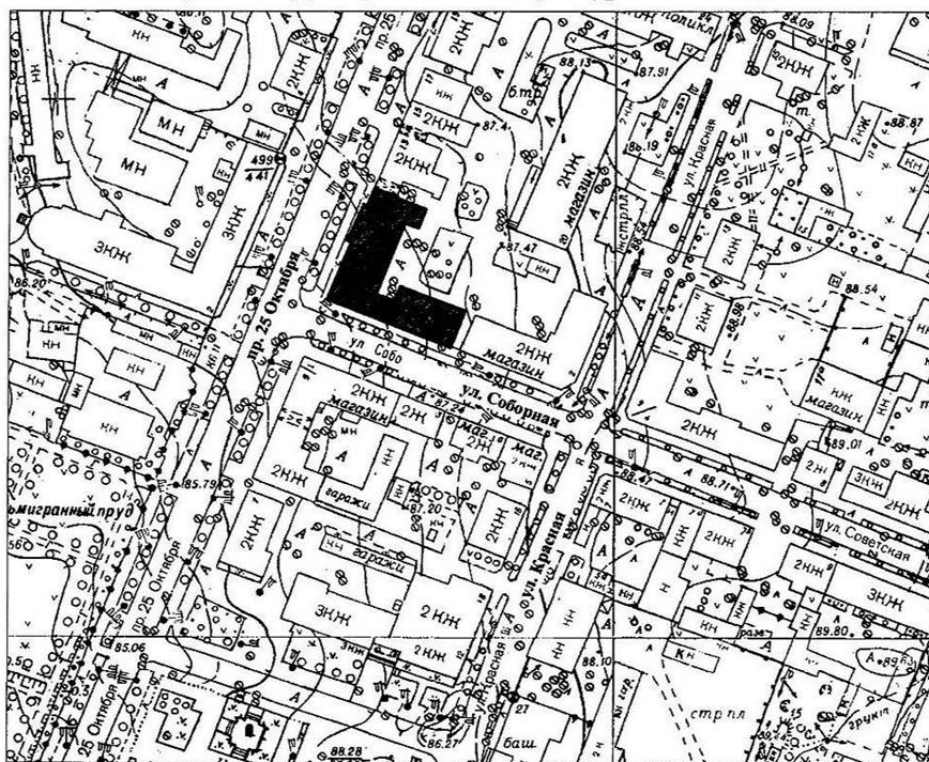
Е.В. Чайковский

Приложение 1  
к приказу комитета по культуре  
Ленинградской области  
от «4» 09 2017 г. № \_\_\_\_\_

01-03/17-72

**План границ территории объекта культурного наследия регионального значения «Здание, где в сентябре 1941 г. за Гатчину сражался отряд ополченцев под командованием Андрея Григорина, именем которого названа одна из улиц города. На доме установлена памятная доска», местонахождение: Ленинградская область, г. Гатчина, Советская ул., д. 2 (Соборная ул., д. 2)**

1. Схема границ территории объекта культурного наследия



масштаб 1 : 2 000

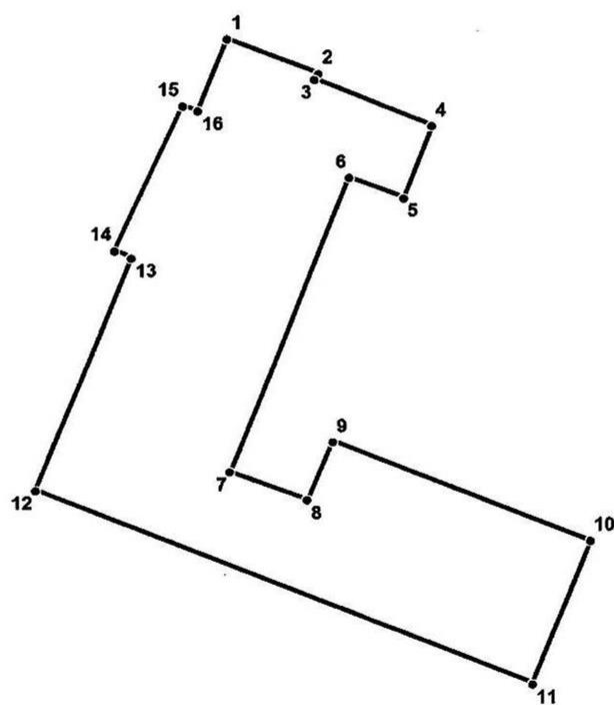
УСЛОВНЫЕ ОБОЗНАЧЕНИЯ

- Граница территории объекта культурного наследия
- Объект культурного наследия регионального значения

## 2. Описание границ территории объекта культурного наследия

Границы территории объекта культурного наследия «Здание, где в сентябре 1941 г. за Гатчину сражался отряд ополченцев под командованием Андрея Григорина, именем которого названа одна из улиц города. На доме установлена памятная доска.» от точки 1 до точки 16 проходит по внешнему контуру фундамента здания.

## 3. План поворотных точек границ территории объекта культурного наследия



### УСЛОВНЫЕ ОБОЗНАЧЕНИЯ

- Граница территории объекта культурного наследия
- 1 Номер поворотной точки

4. Координаты поворотных точек границ территории  
объекта культурного наследия

Номер поворотной точки	Координаты поворотных точек в МСК (метры)	
	X	Y
1	2	3
1	53166.94	102913.64
2	53163.83	102921.75
3	53163.27	102921.42
4	53159.04	102931.87
5	53152.26	102929.43
6	53154.15	102924.53
7	53127.24	102914.08
8	53124.69	102920.97
9	53130.02	102923.20
10	53121.02	102946.10
11	53107.78	102941.10
12	53125.46	102896.96
13	53146.70	102905.30
14	53147.37	102903.85
15	53160.82	102909.74
16	53160.38	102911.08

*2.5.29. Копия Приказа Комитета по культуре Ленинградской области № 01-03/17-73 от 4 сентября 2017 г.*



АДМИНИСТРАЦИЯ ЛЕНИНГРАДСКОЙ ОБЛАСТИ  
КОМИТЕТ ПО КУЛЬТУРЕ ЛЕНИНГРАДСКОЙ ОБЛАСТИ

**ПРИКАЗ**

«4» сентября 2017 г.

№ 01-03/17-73

г. Санкт-Петербург

**Об установлении границ территории объекта культурного наследия регионального значения «Здание реального училища», 1903 г., арх. Л.М. Харламов, «В этой школе учились Герои Советского Союза: генерал-майор авиации Сандалов В.А. и летчик Ширяев В.А., повторивший подвиг Николая Гастелло в боях за Калмыкию в 1942 г. Здесь учились также вице-адмирал Крупский М.А. и знаменитый полярный летчик Чухносский Б.Г. На здании школы установлены четыре памятных доски названным выше лицам.», местонахождение: Ленинградская область, г. Гатчина, Чкалова ул., д. 2, средняя школа № 4**

В соответствии со ст. ст. 3.1, 9.2, 33 Федерального закона от 25 июня 2002 года № 73-ФЗ «Об объектах культурного наследия (памятниках истории и культуры) народов Российской Федерации», ст. 4 Областного закона Ленинградской области от 25 декабря 2015 года № 140-оз «О государственной охране, сохранении, использовании и популяризации объектов культурного наследия (памятников истории и культуры) народов Российской Федерации, расположенных на территории Ленинградской области»

п р и к а з ы в а ю:

1. Установить границы территории объекта культурного наследия регионального значения, поставленного на государственную охрану решениями Исполнительного комитета Ленинградского областного Совета народных депутатов от 16 мая 1988 года № 189, от 05 декабря 1988 № 963, «Здание реального училища», 1903 г., арх. Л.М. Харламов, «В этой школе учились Герои Советского Союза: генерал-майор авиации Сандалов В.А. и летчик Ширяев В.А., повторивший подвиг Николая Гастелло в боях за Калмыкию в 1942 г. Здесь учились также вице-адмирал Крупский М.А. и знаменитый полярный летчик Чухносский Б.Г. На здании школы установлены четыре памятных доски названным выше лицам.», расположенного по адресу: Ленинградская область, г. Гатчина, Чкалова ул., д. 2, средняя школа № 4, согласно приложению 1 к настоящему приказу.



2. Отделу по осуществлению полномочий Ленинградской области в сфере объектов культурного наследия департамента государственной охраны, сохранения и использования объектов культурного наследия комитета по культуре Ленинградской области обеспечить:

внесение сведений о границах территории объекта культурного наследия регионального значения «Здание реального училища», 1903 г., арх. Л.М. Харламов, «В этой школе учились Герои Советского Союза: генерал-майор авиации Сандалов В.А. и летчик Ширяев В.А., повторивший подвиг Николая Гастелло в боях за Калмыкию в 1942 г. Здесь учились также вице-адмирал Крупский М.А. и знаменитый полярный летчик Чухносский Б.Г. На здании школы установлены четыре памятных доски названным выше лицам.», в Единый государственный реестр объектов культурного наследия (памятников истории и культуры) народов Российской Федерации;


направить в федеральный орган исполнительной власти, уполномоченный Правительством Российской Федерации на осуществление государственного кадастрового учета, государственной регистрации прав, ведение Единого государственного реестра недвижимости и предоставление сведений, содержащихся в Едином государственном реестре недвижимости, его территориальные органы, копию настоящего приказа для внесения сведений о границах территории объекта культурного наследия регионального значения «Здание реального училища», 1903 г., арх. Л.М. Харламов, «В этой школе учились Герои Советского Союза: генерал-майор авиации Сандалов В.А. и летчик Ширяев В.А., повторивший подвиг Николая Гастелло в боях за Калмыкию в 1942 г. Здесь учились также вице-адмирал Крупский М.А. и знаменитый полярный летчик Чухносский Б.Г. На здании школы установлены четыре памятных доски названным выше лицам.», расположенного по адресу: Ленинградская область, г. Гатчина, Чкалова ул., д. 2, средняя школа № 4, в Единый государственный реестр недвижимости в соответствии с Федеральным законом от 13 июля 2015 года № 218-ФЗ «О государственной регистрации недвижимости».

3. Отделу взаимодействия с муниципальными образованиями, информатизации и организационной работы комитета по культуре Ленинградской области обеспечить размещение настоящего приказа на сайте комитета по культуре Ленинградской области в информационно-телекоммуникационной сети «Интернет».

4. Контроль за исполнением настоящего приказа возложить на заместителя начальника департамента государственной охраны, сохранения и использования объектов культурного наследия комитета по культуре Ленинградской области.

5. Настоящий приказ вступает в силу со дня его официального опубликования.

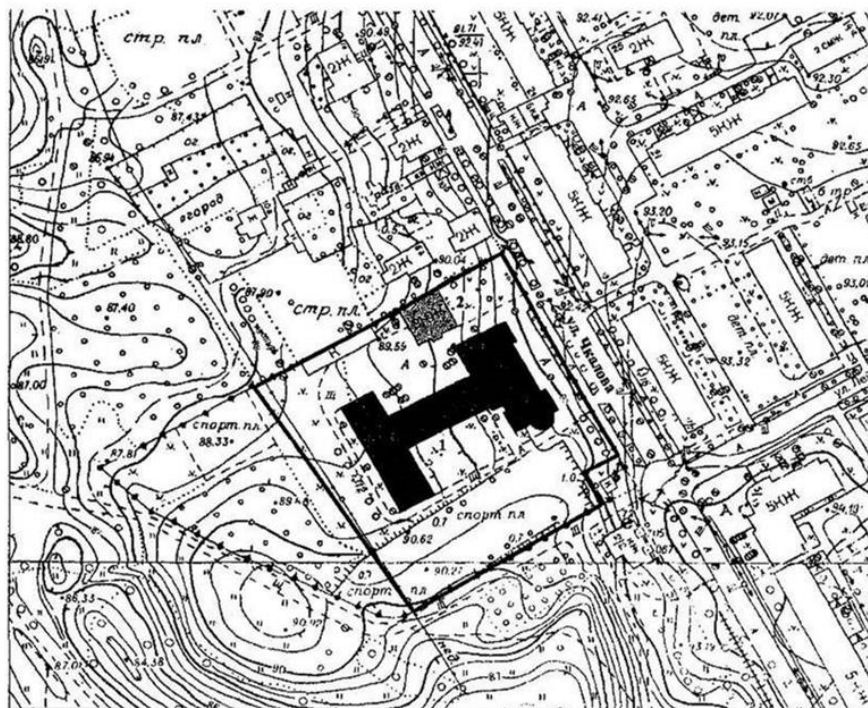
Председатель  
комитета по культуре



Е.В. Чайковский

**План границ территории объекта культурного наследия регионального значения «Здание реального училища», 1903 г., арх. Л.М. Харламов, «В этой школе учились Герои Советского Союза: генерал-майор авиации Сандалов В.А. и летчик Ширяев В.А., повторивший подвиг Николая Гастелло в боях за Калмыкию в 1942 г. Здесь учились также вице-адмирал Крупский М.А. и знаменитый полярный летчик Чухносский Б.Г. На здании школы установлены четыре памятных доски названным выше лицам.», местонахождение: Ленинградская область, г. Гатчина, Чкалова ул., д. 2, средняя школа № 4**

1. Схема границ территории объекта культурного наследия



масштаб 1 : 2 000

УСЛОВНЫЕ ОБОЗНАЧЕНИЯ

- Граница территории объекта культурного наследия
- Объект культурного наследия регионального значения
- ▨ Выявленный объект культурного наследия

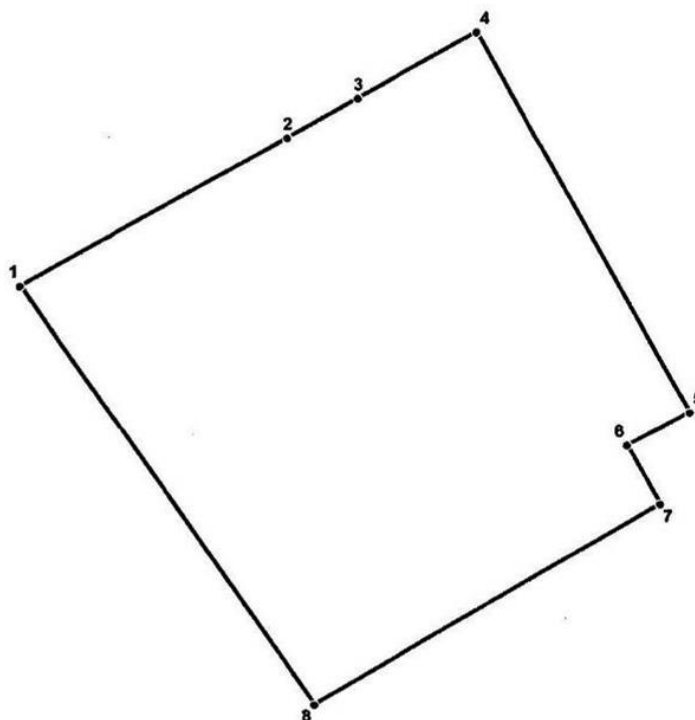
ЭКСПЛИКАЦИЯ

1. Здание реального училища. Адрес: г. Гатчина, ул. Чкалова, 2
2. Флигель (дом для служащих). Адрес: г. Гатчина, ул. Чкалова, 4

## 2. Описание границ территории объекта культурного наследия

Границы территории объекта культурного наследия «Здание реального училища», 1903 г., арх. Л.М. Харламов, «В этой школе учились Герои Советского Союза: генерал-майор авиации Сандалов В.А. и летчик Ширяев В.А., повторивший подвиг Николая Гастелло в боях за Калмыкию в 1942 г. Здесь учились также вице-адмирал Крупский М.А. и знаменитый полярный летчик Чухносский Б.Г. На здании школы установлены четыре памятных доски названным выше лицам.» от точки 1 до точки 2 проходит на северо-восток вдоль ограды, от точки 2 до точки 3 проходит вдоль северной стороны выявленного объекта культурного наследия «Флигель (дом для служащих)», от точки 3 до точки 4 проходит на северо-восток вдоль ограды, от точки 4 до точки 5 проходит на юго-восток вдоль ограды, от точки 5 до точки 7 совпадает с границей земельного участка с кадастровым номером 47:25:0102012:35, от точки 7 до точки 8 совпадает с границей территории объекта культурного наследия «Приоратский парк», от точки 8 до точки 1 совпадает с границей территории объекта культурного наследия «Приоратский парк».

## 3. План поворотных точек границ территории объекта культурного наследия



### УСЛОВНЫЕ ОБОЗНАЧЕНИЯ

- Граница территории объекта культурного наследия
- 1 Номер поворотной точки

4. Координаты поворотных точек границ территории  
объекта культурного наследия

Номер поворотной точки	Координаты поворотных точек в МСК (метры)	
	X	Y
1	2	3
1	52071.23	103113.34
2	52103.47	103168.94
3	52112.14	103183.73
4	52126.38	103208.64
5	52043.83	103253.42
6	52036.77	103240.29
7	52024.01	103247.30
8	51980.16	103175.06

**2.5.30. Копия Приказа Комитета по культуре Ленинградской области № 01-03/17-74 от 4 сентября 2017 г.**



**АДМИНИСТРАЦИЯ ЛЕНИНГРАДСКОЙ ОБЛАСТИ  
КОМИТЕТ ПО КУЛЬТУРЕ ЛЕНИНГРАДСКОЙ ОБЛАСТИ**

**ПРИКАЗ**

*«4» сентября 2017 г.*

№ *01-03/17-74*  
г. Санкт-Петербург

**Об установлении границ территории объекта культурного наследия регионального значения «Дом, где в 1911-1938 г.г. жил и работал известный художник и этнограф П.Е. Щербов. Есть мемориальная доска.», местонахождение: Ленинградская область, г. Гатчина, Чехова ул., д. 4**

В соответствии со ст. ст. 3.1, 9.2, 33 Федерального закона от 25 июня 2002 года № 73-ФЗ «Об объектах культурного наследия (памятниках истории и культуры) народов Российской Федерации», ст. 4 Областного закона Ленинградской области от 25 декабря 2015 года № 140-оз «О государственной охране, сохранении, использовании и популяризации объектов культурного наследия (памятников истории и культуры) народов Российской Федерации, расположенных на территории Ленинградской области»

п р и к а з ы в а ю:

1. Установить границы территории объекта культурного наследия регионального значения, поставленного на государственную охрану решением Исполнительного комитета Ленинградского городского Совета депутатов трудящихся от 04 сентября 1959 года № 20-5, «Дом, где в 1911-1938 г.г. жил и работал известный художник и этнограф П.Е. Щербов. Есть мемориальная доска.», расположенного по адресу: Ленинградская область, г. Гатчина, Чехова ул., д. 4, согласно приложению 1 к настоящему приказу.

2. Отделу по осуществлению полномочий Ленинградской области в сфере объектов культурного наследия департамента государственной охраны, сохранения и использования объектов культурного наследия комитета по культуре Ленинградской области обеспечить:

внесение сведений о границах территории объекта культурного наследия регионального значения «Дом, где в 1911-1938 г.г. жил и работал известный художник и этнограф П.Е. Щербов. Есть мемориальная доска.», в Единый

государственный реестр объектов культурного наследия (памятников истории и культуры) народов Российской Федерации;


направить в федеральный орган исполнительной власти, уполномоченный Правительством Российской Федерации на осуществление государственного кадастрового учета, государственной регистрации прав, ведение Единого государственного реестра недвижимости и предоставление сведений, содержащихся в Едином государственном реестре недвижимости, его территориальные органы, копию настоящего приказа для внесения сведений о границах территории объекта культурного наследия регионального значения «Дом, где в 1911-1938 г.г. жил и работал известный художник и этнограф П.Е. Щербов. Есть мемориальная доска.», расположенного по адресу: Ленинградская область, г. Гатчина, Чехова ул., д. 4, в Единый государственный реестр недвижимости в соответствии с Федеральным законом от 13 июля 2015 года № 218-ФЗ «О государственной регистрации недвижимости».

3. Отделу взаимодействия с муниципальными образованиями, информатизации и организационной работы комитета по культуре Ленинградской области обеспечить размещение настоящего приказа на сайте комитета по культуре Ленинградской области в информационно-телекоммуникационной сети «Интернет».

4. Контроль за исполнением настоящего приказа возложить на заместителя начальника департамента государственной охраны, сохранения и использования объектов культурного наследия комитета по культуре Ленинградской области.

5. Настоящий приказ вступает в силу со дня его официального опубликования.

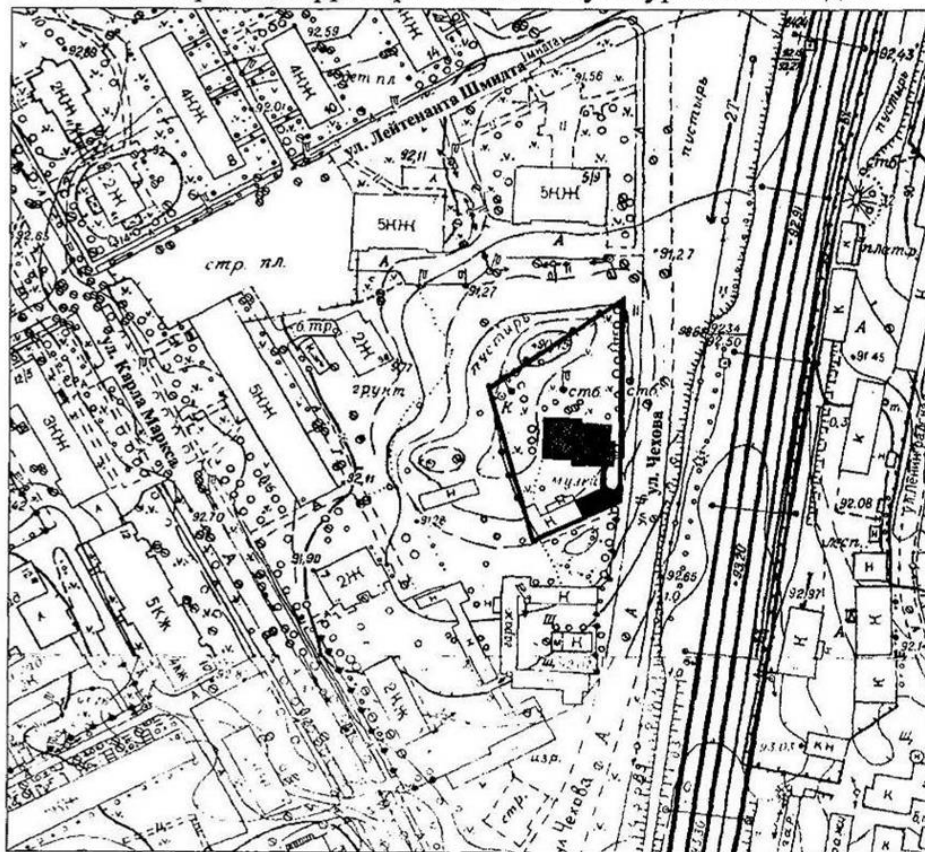
Председатель  
комитета по культуре



Е.В. Чайковский



**План границ территории объекта культурного наследия регионального значения «Дом, где в 1911-1938 г.г. жил и работал известный художник и этнограф П.Е. Щербов. Есть мемориальная доска.», местонахождение: Ленинградская область, г. Гатчина, Чехова ул., д. 4**

1. Схема границ территории объекта культурного наследия



масштаб 1 : 2 000

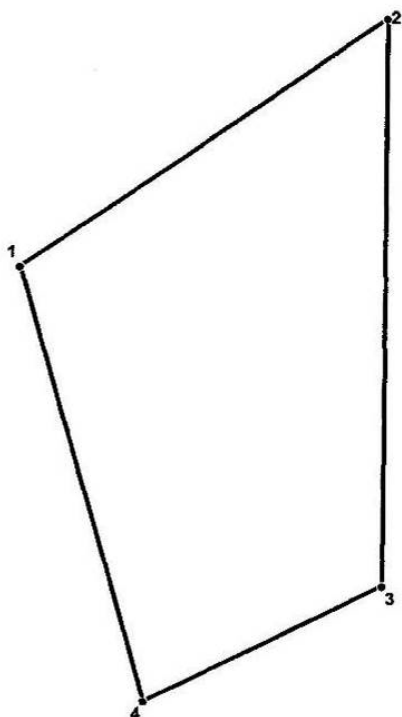
**УСЛОВНЫЕ ОБОЗНАЧЕНИЯ**

-  Граница территории объекта культурного наследия
-  Объект культурного наследия регионального значения

## 2. Описание границ территории объекта культурного наследия

Границы территории объекта культурного наследия «Дом, где в 1911-1938 г.г. жил и работал известный художник и этнограф П.Е. Щербов. Есть мемориальная доска.» от точки 1 до точки 4 совпадает с границей земельного участка с кадастровым номером 47:25:0102008:4.

## 3. План поворотных точек границ территории объекта культурного наследия



### УСЛОВНЫЕ ОБОЗНАЧЕНИЯ

- Граница территории объекта культурного наследия
- 1 Номер поворотной точки



4. Координаты поворотных точек границ территории  
объекта культурного наследия

Номер поворотной точки	Координаты поворотных точек в МСК (метры)	
	X	Y
1	2	3
1	52096.90	103586.70
2	52128.58	103631.78
3	52056.23	103631.40
4	52041.76	103601.98

**2.5.31. Копия Приказа Комитета по культуре Ленинградской области № 01-03/17-76 от 4 сентября 2017 г.**



**АДМИНИСТРАЦИЯ ЛЕНИНГРАДСКОЙ ОБЛАСТИ  
КОМИТЕТ ПО КУЛЬТУРЕ ЛЕНИНГРАДСКОЙ ОБЛАСТИ**

**ПРИКАЗ**

*«4» сентября 2017 г.*

*№ 01-03/17-76*  
г. Санкт-Петербург

**Об установлении границ территории объекта культурного наследия регионального значения «Дом, в котором в 1904-1907 гг. жил и работал русский художник Беггров Александр Карлович», местонахождение: Ленинградская область, г. Гатчина, Советская ул., д. 8 (Соборная ул., д. 8)**

В соответствии со ст. ст. 3.1, 9.2, 33 Федерального закона от 25 июня 2002 года № 73-ФЗ «Об объектах культурного наследия (памятниках истории и культуры) народов Российской Федерации», ст. 4 Областного закона Ленинградской области от 25 декабря 2015 года № 140-оз «О государственной охране, сохранении, использовании и популяризации объектов культурного наследия (памятников истории и культуры) народов Российской Федерации, расположенных на территории Ленинградской области»

п р и к а з ы в а ю:

1. Установить границы территории объекта культурного наследия регионального значения, поставленного на государственную охрану решением Исполнительного комитета Ленинградского областного Совета народных депутатов от 27 августа 1979 года № 337, «Дом, в котором в 1904-1907 гг. жил и работал русский художник Беггров Александр Карлович», расположенного по адресу: Ленинградская область, г. Гатчина, Советская ул., д. 8 (Соборная ул., д. 8), согласно приложению 1 к настоящему приказу.

2. Отделу по осуществлению полномочий Ленинградской области в сфере объектов культурного наследия департамента государственной охраны, сохранения и использования объектов культурного наследия комитета по культуре Ленинградской области обеспечить:

внесение сведений о границах территории объекта культурного наследия регионального значения «Дом, в котором в 1904-1907 гг. жил и работал русский художник Беггров Александр Карлович», в Единый государственный реестр объектов культурного наследия (памятников истории и культуры) народов Российской Федерации;


направить в федеральный орган исполнительной власти, уполномоченный Правительством Российской Федерации на осуществление государственного кадастрового учета, государственной регистрации прав, ведение Единого государственного реестра недвижимости и предоставление сведений, содержащихся в Едином государственном реестре недвижимости, его территориальные органы, копию настоящего приказа для внесения сведений о границах территории объекта культурного наследия регионального значения «Дом, в котором в 1904-1907 гг. жил и работал русский художник Бегров Александр Карлович», расположенного по адресу: Ленинградская область, г. Гатчина, Советская ул., д. 8 (Соборная ул., д. 8), в Единый государственный реестр недвижимости в соответствии с Федеральным законом от 13 июля 2015 года № 218-ФЗ «О государственной регистрации недвижимости».

3. Отделу взаимодействия с муниципальными образованиями, информатизации и организационной работы комитета по культуре Ленинградской области обеспечить размещение настоящего приказа на сайте комитета по культуре Ленинградской области в информационно-телекоммуникационной сети «Интернет».

4. Контроль за исполнением настоящего приказа возложить на заместителя начальника департамента государственной охраны, сохранения и использования объектов культурного наследия комитета по культуре Ленинградской области.

5. Настоящий приказ вступает в силу со дня его официального опубликования.

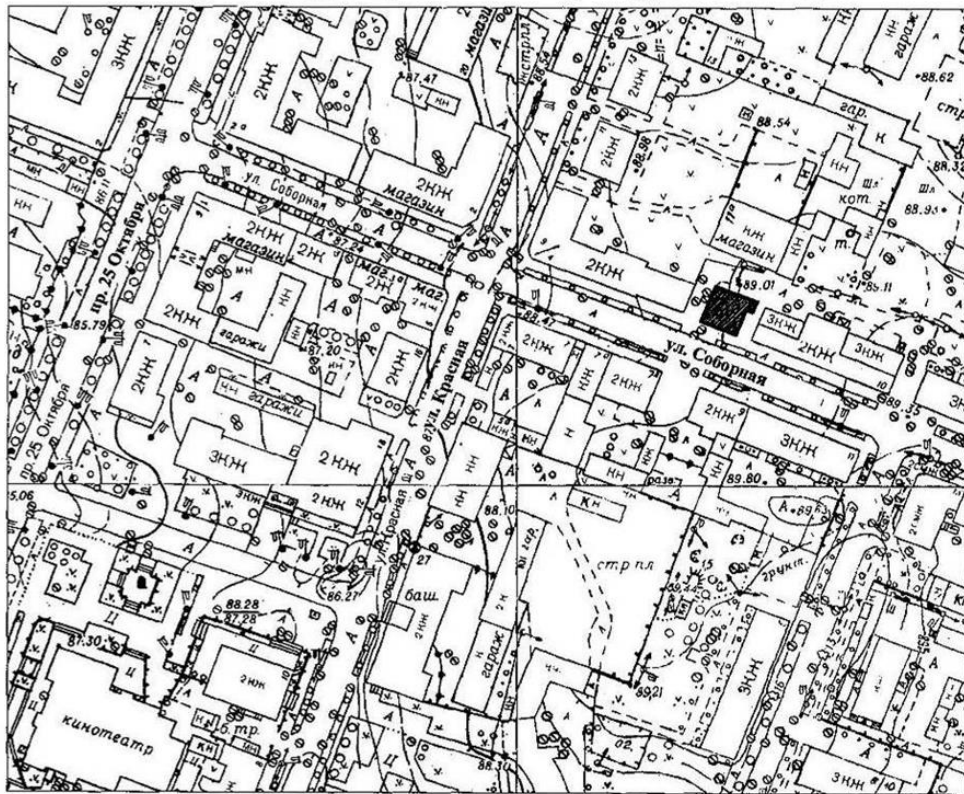
Председатель  
комитета по культуре



Е.В. Чайковский

**План границ территории объекта культурного наследия регионального значения «Дом, в котором в 1904-1907 гг. жил и работал русский художник Бегтров Александр Карлович», местонахождение: Ленинградская область, г. Гатчина, Советская ул., д. 8 (Соборная ул., д. 8)**

1. Схема границ территории объекта культурного наследия



масштаб 1 : 2 000

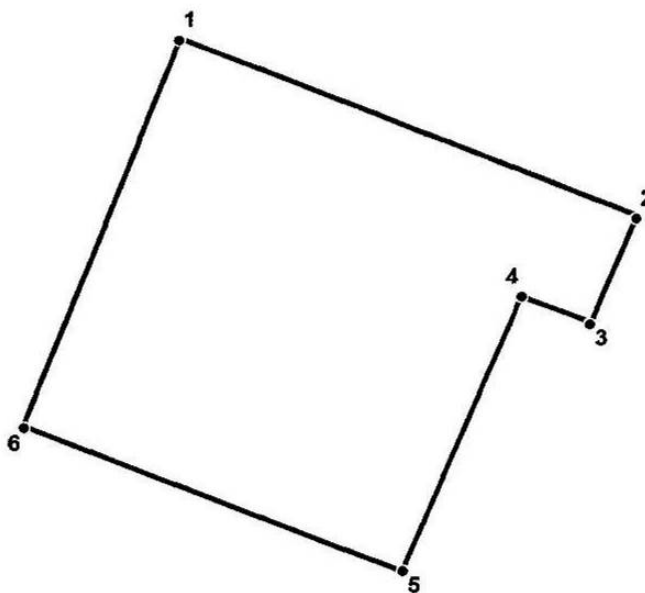
УСЛОВНЫЕ ОБОЗНАЧЕНИЯ

- Граница территории объекта культурного наследия
- Объект культурного наследия регионального значения

## 2. Описание границ территории объекта культурного наследия

Границы территории объекта культурного наследия «Здание железнодорожного депо, где в 1912 г. была создана первая в Гатчине большевистская организация» от точки 1 до точки 6 проходит по внешнему контуру фундамента здания.

## 3. План поворотных точек границ территории объекта культурного наследия



### УСЛОВНЫЕ ОБОЗНАЧЕНИЯ

- Граница территории объекта культурного наследия
- 1 Номер поворотной точки

4. Координаты поворотных точек границ территории  
объекта культурного наследия

Номер поворотной точки	Координаты поворотных точек в МСК (метры)	
	X	Y
1	2	3
1	53070.87	103068.64
2	53065.20	103082.99
3	53061.75	103081.54
4	53062.64	103079.43
5	53053.74	103075.76
6	53058.30	103063.86

**2.5.32. Копия Приказа Комитета по культуре Ленинградской области № 01-03/17-77 от 4 сентября 2017 г.**



**АДМИНИСТРАЦИЯ ЛЕНИНГРАДСКОЙ ОБЛАСТИ  
КОМИТЕТ ПО КУЛЬТУРЕ ЛЕНИНГРАДСКОЙ ОБЛАСТИ**

**ПРИКАЗ**

*«4» сентября 2017 г.*

*№ 01-03/17-77*

г. Санкт-Петербург

**Об установлении границ территории объекта культурного наследия  
регионального значения «Трехарочный мост», 1799-1801 гг.,  
арх. А.Д. Захаров, местонахождение: Ленинградская область, г. Гатчина,  
25-го Октября пр.**

В соответствии со ст. ст. 3.1, 9.2, 33 Федерального закона от 25 июня 2002 года № 73-ФЗ «Об объектах культурного наследия (памятниках истории и культуры) народов Российской Федерации», ст. 4 Областного закона Ленинградской области от 25 декабря 2015 года № 140-оз «О государственной охране, сохранении, использовании и популяризации объектов культурного наследия (памятников истории и культуры) народов Российской Федерации, расположенных на территории Ленинградской области»

**п р и к а з ы в а ю:**

1. Установить границы территории объекта культурного наследия регионального значения, поставленного на государственную охрану решением Исполнительного комитета Ленинградского городского Совета народных депутатов от 05 декабря 1988 года № 963, «Трехарочный мост», 1799-1801 гг., арх. А.Д. Захаров, расположенного по адресу: Ленинградская область, г. Гатчина, 25-го Октября пр., согласно приложению 1 к настоящему приказу.

2. Отделу по осуществлению полномочий Ленинградской области в сфере объектов культурного наследия департамента государственной охраны, сохранения и использования объектов культурного наследия комитета по культуре Ленинградской области обеспечить:

внесение сведений о границах территории объекта культурного наследия регионального значения «Трехарочный мост», 1799-1801 гг., арх. А.Д. Захаров, в Единый государственный реестр объектов культурного наследия (памятников истории и культуры) народов Российской Федерации;

направить в федеральный орган исполнительной власти, уполномоченный Правительством Российской Федерации на осуществление государственного

кадастрового учета, государственной регистрации прав, ведение Единого государственного реестра недвижимости и предоставление сведений, содержащихся в Едином государственном реестре недвижимости, его территориальные органы, копию настоящего приказа для внесения сведений о границах территории объекта культурного наследия регионального значения «Трехарочный мост», 1799-1801 гг., арх. А.Д. Захаров, расположенного по адресу: Ленинградская область, г. Гатчина, 25-го Октября пр., в Единый государственный реестр недвижимости в соответствии с Федеральным законом от 13 июля 2015 года № 218-ФЗ «О государственной регистрации недвижимости».

3. Отделу взаимодействия с муниципальными образованиями, информатизации и организационной работы комитета по культуре Ленинградской области обеспечить размещение настоящего приказа на сайте комитета по культуре Ленинградской области в информационно-телекоммуникационной сети «Интернет».

4. Контроль за исполнением настоящего приказа возложить на заместителя начальника департамента государственной охраны, сохранения и использования объектов культурного наследия комитета по культуре Ленинградской области.

5. Настоящий приказ вступает в силу со дня его официального опубликования.

Председатель  
комитета по культуре

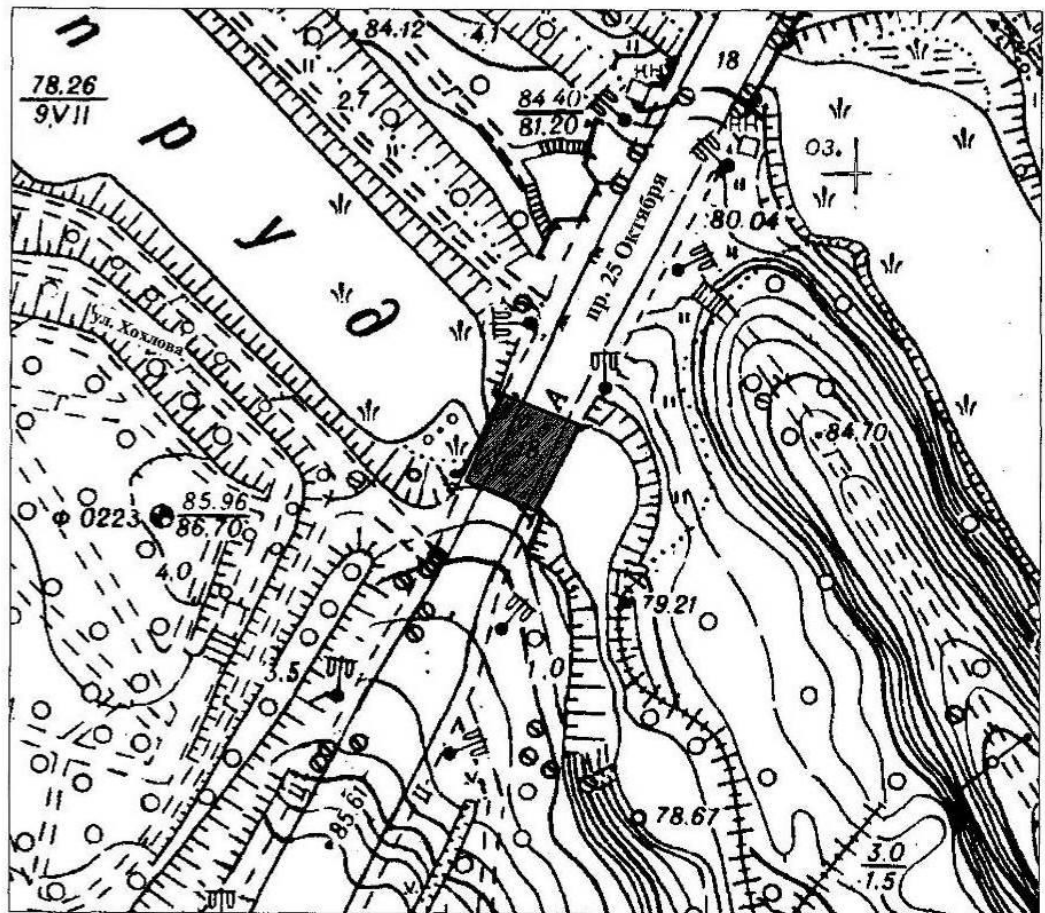


Е.В. Чайковский



**План границ территории объекта культурного наследия регионального значения «Трехарочный мост», 1799-1801 гг., арх. А.Д. Захаров, местонахождение: Ленинградская область, г. Гатчина, 25-го Октября пр.**

1. Схема границ территории объекта культурного наследия



масштаб 1 : 1 000

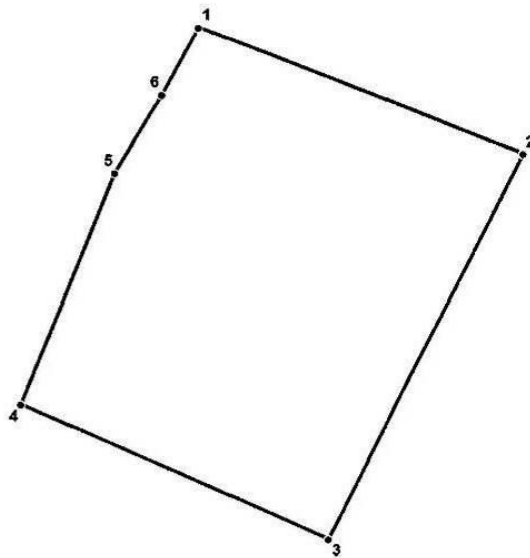
УСЛОВНЫЕ ОБОЗНАЧЕНИЯ

- Граница территории объекта культурного наследия
- Объекты культурного наследия регионального значения

## 2. Описание границ территории объекта культурного наследия

Границы территории объекта культурного наследия «Трехарочный мост» от точки 1 до точки 2 проходит на юго-восток по прямой, пересекая проспект 25 Октября, от точки 2 до точки 3 совпадает с границей территории объекта культурного наследия «Приоратский парк», от точки 3 до точки 4 проходит на северо-запад по прямой, пересекая проспект 25 Октября, от точки 4 до точки 6 совпадает с границей территории объекта культурного наследия «Ансамбль Гатчинского дворца и парка», от точки 6 до точки 1 совпадает с границей территории объекта культурного наследия «Ансамбль Гатчинского дворца и парка».

## 3. План поворотных точек границ территории объекта культурного наследия



### УСЛОВНЫЕ ОБОЗНАЧЕНИЯ

- Граница территории объекта культурного наследия
- 1 Номер поворотной точки

4. Координаты поворотных точек границ территории  
объекта культурного наследия

Номер поворотной точки	Координаты поворотных точек в МСК (метры)	
	X	Y
1	2	3
1	52559.86	102539.65
2	52554.75	102552.48
3	52539.31	102544.86
4	52544.66	102532.76
5	52553.97	102536.39
6	52557.10	102538.23

**2.5.33. Копия Приказа Комитета по культуре Ленинградской области № 01-03/17-78 от 4 сентября 2017 г.**



**АДМИНИСТРАЦИЯ ЛЕНИНГРАДСКОЙ ОБЛАСТИ  
КОМИТЕТ ПО КУЛЬТУРЕ ЛЕНИНГРАДСКОЙ ОБЛАСТИ**

**ПРИКАЗ**

«4 сентября 2017 г.

№ 01-03/17-78  
г. Санкт-Петербург

**Об установлении границ территории объекта культурного наследия регионального значения «Здание железнодорожного депо, где в 1912 г. была создана первая в Гатчине большевистская организация», местонахождение: Ленинградская область, г. Гатчина, Матвеева ул., д. 48**

В соответствии со ст. ст. 3.1, 9.2, 33 Федерального закона от 25 июня 2002 года № 73-ФЗ «Об объектах культурного наследия (памятниках истории и культуры) народов Российской Федерации», ст. 4 Областного закона Ленинградской области от 25 декабря 2015 года № 140-оз «О государственной охране, сохранении, использовании и популяризации объектов культурного наследия (памятников истории и культуры) народов Российской Федерации, расположенных на территории Ленинградской области»

п р и к а з ы в а ю:

1. Установить границы территории объекта культурного наследия регионального значения, поставленного на государственную охрану решением Исполнительного комитета Ленинградского областного Совета народных депутатов от 27 августа 1979 года № 337, «Здание железнодорожного депо, где в 1912 г. была создана первая в Гатчине большевистская организация», расположенного по адресу: Ленинградская область, г. Гатчина, Матвеева ул., д. 48, согласно приложению 1 к настоящему приказу.

2. Отделу по осуществлению полномочий Ленинградской области в сфере объектов культурного наследия департамента государственной охраны, сохранения и использования объектов культурного наследия комитета по культуре Ленинградской области обеспечить:

внесение сведений о границах территории объекта культурного наследия регионального значения «Здание железнодорожного депо, где в 1912 г. была создана первая в Гатчине большевистская организация», в Единый государственный реестр объектов культурного наследия (памятников истории и культуры) народов Российской Федерации;


направить в федеральный орган исполнительной власти, уполномоченный Правительством Российской Федерации на осуществление государственного кадастрового учета, государственной регистрации прав, ведение Единого государственного реестра недвижимости и предоставление сведений, содержащихся в Едином государственном реестре недвижимости, его территориальные органы, копию настоящего приказа для внесения сведений о границах территории объекта культурного наследия регионального значения «Здание железнодорожного депо, где в 1912 г. была создана первая в Гатчине большевистская организация», расположенного по адресу: Ленинградская область, г. Гатчина, Матвеева ул., д. 48, в Единый государственный реестр недвижимости в соответствии с Федеральным законом от 13 июля 2015 года № 218-ФЗ «О государственной регистрации недвижимости».

3. Отделу взаимодействия с муниципальными образованиями, информатизации и организационной работы комитета по культуре Ленинградской области обеспечить размещение настоящего приказа на сайте комитета по культуре Ленинградской области в информационно-телекоммуникационной сети «Интернет».

4. Контроль за исполнением настоящего приказа возложить на заместителя начальника департамента государственной охраны, сохранения и использования объектов культурного наследия комитета по культуре Ленинградской области.

5. Настоящий приказ вступает в силу со дня его официального опубликования.

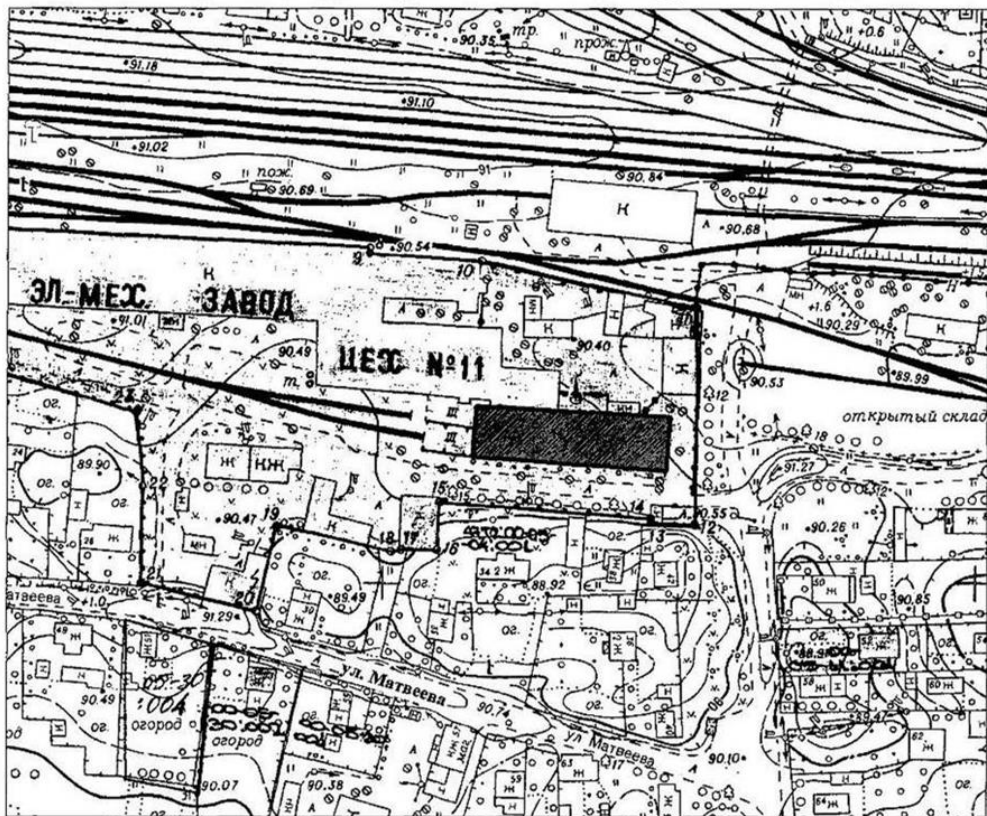
Председатель  
комитета по культуре



Е.В. Чайковский



**План границ территории объекта культурного наследия регионального значения «Здание железнодорожного депо, где в 1912 г. была создана первая в Гатчине большевистская организация», местонахождение: Ленинградская область, г. Гатчина, Матвеева ул., д. 48**

1. Схема границ территории объекта культурного наследия



масштаб 1 : 2 000

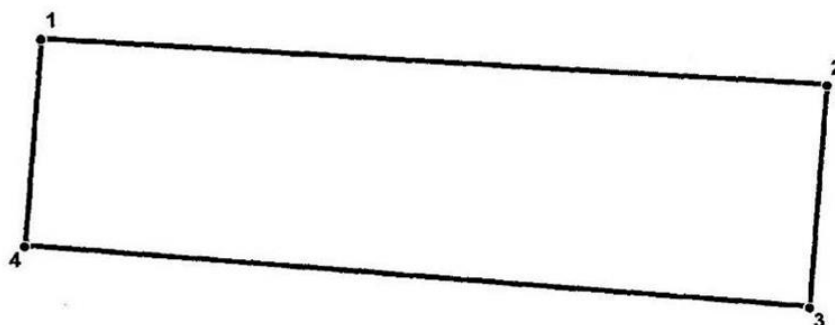
**УСЛОВНЫЕ ОБОЗНАЧЕНИЯ**

-  Граница территории объекта культурного наследия
-  Объект культурного наследия регионального значения

## 2. Описание границ территории объекта культурного наследия

Границы территории объекта культурного наследия «Здание железнодорожного депо, где в 1912 г. была создана первая в Гатчине большевистская организация» от точки 1 до точки 4 проходит по фундаменту здания.

## 3. План поворотных точек границ территории объекта культурного наследия



### УСЛОВНЫЕ ОБОЗНАЧЕНИЯ

- Граница территории объекта культурного наследия
- 1 Номер поворотной точки

## 4. Координаты поворотных точек границ территории объекта культурного наследия

Номер поворотной точки	Координаты поворотных точек в МСК (метры)	
	X	Y
1	2	3
1	50461.35	102231.57
2	50457.68	102296.84
3	50438.77	102295.39
4	50443.78	102230.23

**2.5.34. Копия Приказа Комитета по культуре Ленинградской области № 01-03/17-79 от 4 сентября 2017 г.**



**АДМИНИСТРАЦИЯ ЛЕНИНГРАДСКОЙ ОБЛАСТИ  
КОМИТЕТ ПО КУЛЬТУРЕ ЛЕНИНГРАДСКОЙ ОБЛАСТИ**

**ПРИКАЗ**

«4» сентября 2017 г.

№ 01-03/17-79  
г. Санкт-Петербург

**Об установлении границ территории объекта культурного наследия регионального значения «Ингебургские ворота», 1795 г., арх. В. Бренна, местонахождение: Ленинградская область, г. Гатчина, 25-го Октября пр. (угол ул. Рощинской)**

В соответствии со ст. ст. 3.1, 9.2, 33 Федерального закона от 25 июня 2002 года № 73-ФЗ «Об объектах культурного наследия (памятниках истории и культуры) народов Российской Федерации», ст. 4 Областного закона Ленинградской области от 25 декабря 2015 года № 140-оз «О государственной охране, сохранении, использовании и популяризации объектов культурного наследия (памятников истории и культуры) народов Российской Федерации, расположенных на территории Ленинградской области»

п р и к а з ы в а ю:

1. Установить границы территории объекта культурного наследия регионального значения, поставленного на государственную охрану постановлением Совета Министров РСФСР от 30.08.1960 № 1327, «Ингебургские ворота», 1795 г., арх. В. Бренна, расположенного по адресу: Ленинградская область, г. Гатчина, 25-го Октября пр. (угол ул. Рощинской), согласно приложению 1 к настоящему приказу.

2. Отделу по осуществлению полномочий Ленинградской области в сфере объектов культурного наследия департамента государственной охраны, сохранения и использования объектов культурного наследия комитета по культуре Ленинградской области обеспечить:

внесение сведений о границах территории объекта культурного наследия регионального значения «Ингебургские ворота», 1795 г., арх. В. Бренна, в Единый государственный реестр объектов культурного наследия (памятников истории и культуры) народов Российской Федерации;

направить в федеральный орган исполнительной власти, уполномоченный Правительством Российской Федерации на осуществление государственного




кадастрового учета, государственной регистрации прав, ведение Единого государственного реестра недвижимости и предоставление сведений, содержащихся в Едином государственном реестре недвижимости, его территориальные органы, копию настоящего приказа для внесения сведений о границах территории объекта культурного наследия регионального значения «Ингебургские ворота», 1795 г., арх. В. Бренна, расположенного по адресу: Ленинградская область, г. Гатчина, 25-го Октября пр. (угол ул. Рощинской), в Единый государственный реестр недвижимости в соответствии с Федеральным законом от 13 июля 2015 года № 218-ФЗ «О государственной регистрации недвижимости».

3. Отделу взаимодействия с муниципальными образованиями, информатизации и организационной работы комитета по культуре Ленинградской области обеспечить размещение настоящего приказа на сайте комитета по культуре Ленинградской области в информационно-телекоммуникационной сети «Интернет».

4. Контроль за исполнением настоящего приказа возложить на заместителя начальника департамента государственной охраны, сохранения и использования объектов культурного наследия комитета по культуре Ленинградской области.

5. Настоящий приказ вступает в силу со дня его официального опубликования.

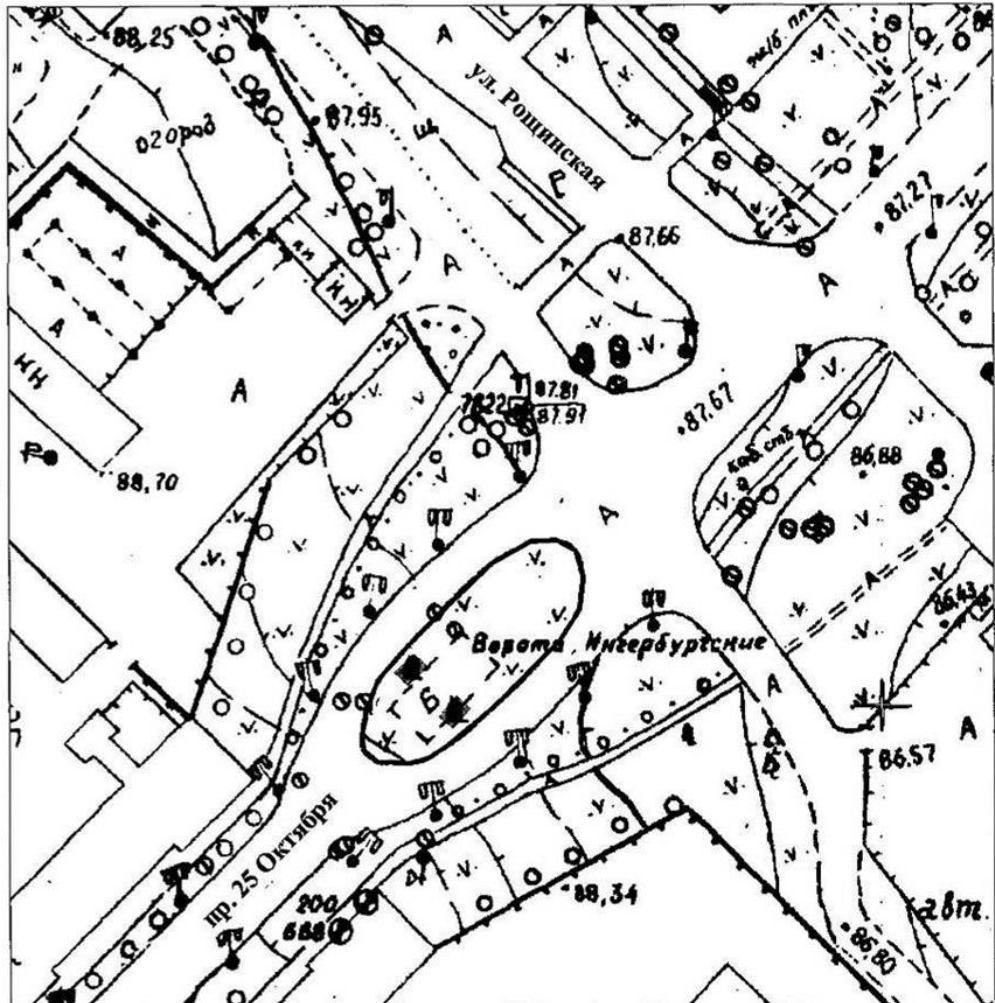
Председатель  
комитета по культуре



Е.В. Чайковский

**План границ территории объекта культурного наследия регионального значения «Ингебургские ворота», 1795 г., арх. В. Бренна, местонахождение: Ленинградская область, г. Гатчина, 25-го Октября пр. (угол ул. Рошинской)**

1. Схема границ территории объекта культурного наследия



масштаб 1 : 1 000

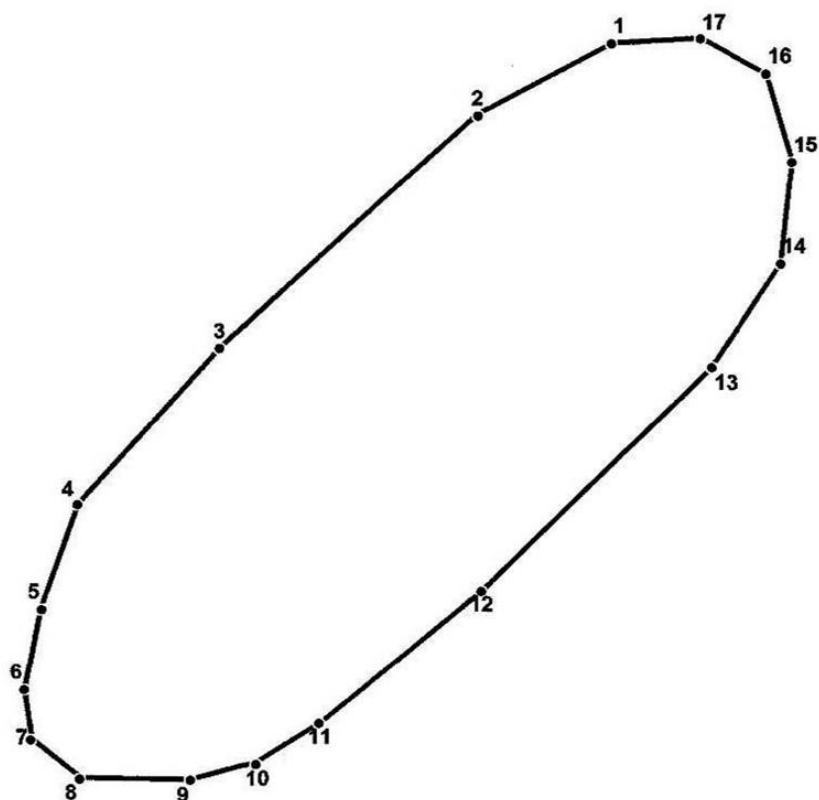
УСЛОВНЫЕ ОБОЗНАЧЕНИЯ

- Граница территории объекта культурного наследия
- ▨ Объекты культурного наследия регионального значения

## 2. Описание границ территории объекта культурного наследия

Границы территории объекта культурного наследия «Ингебургские ворота» от точки 1 до точки 17 проходят по границам дорожного полотна проспекта 25 Октября.

## 3. План поворотных точек границ территории объекта культурного наследия



### УСЛОВНЫЕ ОБОЗНАЧЕНИЯ

- Граница территории объекта культурного наследия
- 1 Номер поворотной точки

4. Координаты поворотных точек границ территории  
объекта культурного наследия

Номер поворотной точки	Координаты поворотных точек в МСК (метры)	
	X	Y
1	2	3
1	54229.07	103536.55
2	54225.18	103529.54
3	54212.62	103515.87
4	54204.17	103508.42
5	54198.49	103506.53
6	54194.16	103505.64
7	54191.38	103505.97
8	54189.27	103508.53
9	54189.15	103514.31
10	54190.04	103517.76
11	54192.27	103521.09
12	54199.38	103529.66
13	54211.50	103541.78
14	54217.06	103545.45
15	54222.62	103546.00
16	54227.41	103544.67
17	54229.30	103541.22

*2.5.35. Копия Приказа Комитета по культуре Ленинградской области № 01-03/17-80 от 4 сентября 2017 г.*



**АДМИНИСТРАЦИЯ ЛЕНИНГРАДСКОЙ ОБЛАСТИ  
КОМИТЕТ ПО КУЛЬТУРЕ ЛЕНИНГРАДСКОЙ ОБЛАСТИ**

**ПРИКАЗ**

*«4 сентября»* 2017 г.

№ *01-03/17-80*

г. Санкт-Петербург

**Об установлении границ территории объекта культурного наследия  
регионального значения «Жилой дом», 1840-е гг., арх. А.М. Байков,  
местонахождение: Ленинградская область, г. Гатчина,  
25-го Октября пр., д. 6**

В соответствии со ст. ст. 3.1, 9.2, 33 Федерального закона от 25 июня 2002 года № 73-ФЗ «Об объектах культурного наследия (памятниках истории и культуры) народов Российской Федерации», ст. 4 Областного закона Ленинградской области от 25 декабря 2015 года № 140-оз «О государственной охране, сохранении, использовании и популяризации объектов культурного наследия (памятников истории и культуры) народов Российской Федерации, расположенных на территории Ленинградской области»

п р и к а з ы в а ю:

1. Установить границы территории объекта культурного наследия регионального значения, поставленного на государственную охрану решением Исполнительного комитета Ленинградского городского Совета народных депутатов от 05 декабря 1988 года № 963, «Жилой дом», 1840-е гг., арх. А.М. Байков, расположенного по адресу: Ленинградская область, г. Гатчина, 25-го Октября пр., д. 6, согласно приложению 1 к настоящему приказу.

2. Отделу по осуществлению полномочий Ленинградской области в сфере объектов культурного наследия департамента государственной охраны, сохранения и использования объектов культурного наследия комитета по культуре Ленинградской области обеспечить:

внесение сведений о границах территории объекта культурного наследия регионального значения «Жилой дом», 1840-е гг., арх. А.М. Байков, в Единый государственный реестр объектов культурного наследия (памятников истории и культуры) народов Российской Федерации;


направить в федеральный орган исполнительной власти, уполномоченный Правительством Российской Федерации на осуществление государственного кадастрового учета, государственной регистрации прав, ведение Единого государственного реестра недвижимости и предоставление сведений, содержащихся в Едином государственном реестре недвижимости, его территориальные органы, копию настоящего приказа для внесения сведений о границах территории объекта культурного наследия регионального значения «Жилой дом», 1840-е гг., арх. А.М. Байков, расположенного по адресу: Ленинградская область, г. Гатчина, 25-го Октября пр., д. 6, в Единый государственный реестр недвижимости в соответствии с Федеральным законом от 13 июля 2015 года № 218-ФЗ «О государственной регистрации недвижимости».

3. Отделу взаимодействия с муниципальными образованиями, информатизации и организационной работы комитета по культуре Ленинградской области обеспечить размещение настоящего приказа на сайте комитета по культуре Ленинградской области в информационно-телекоммуникационной сети «Интернет».

4. Контроль за исполнением настоящего приказа возложить на заместителя начальника департамента государственной охраны, сохранения и использования объектов культурного наследия комитета по культуре Ленинградской области.

5. Настоящий приказ вступает в силу со дня его официального опубликования.

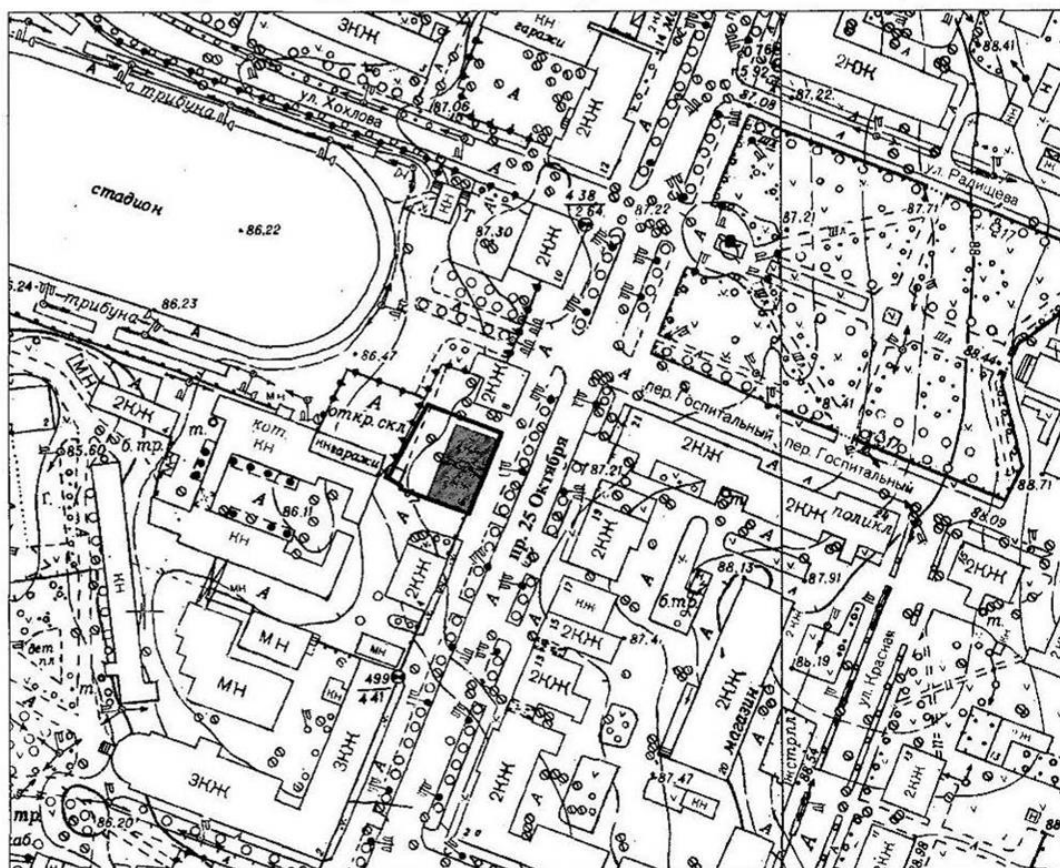
Председатель  
комитета по культуре



Е.В. Чайковский



**План границ территории объекта культурного наследия регионального значения «Жилой дом», 1840-е гг., арх. А.М. Байков, местонахождение: Ленинградская область, г. Гатчина, 25-го Октября пр., д. 6**

1. Схема границ территории объекта культурного наследия



масштаб 1 : 2 000

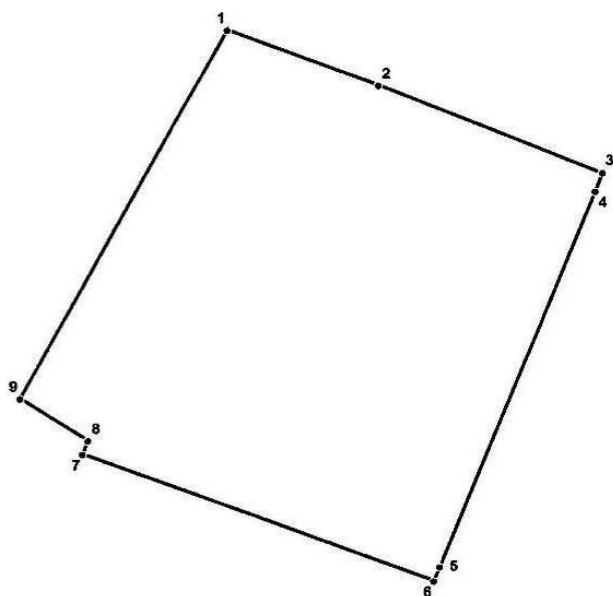
**УСЛОВНЫЕ ОБОЗНАЧЕНИЯ**

-  Граница территории объекта культурного наследия
-  Объект культурного наследия регионального значения

## 2. Описание границ территории объекта культурного наследия

Границы территории объекта культурного наследия «Жилой дом» от точки 1 до точки 9 совпадает с границей земельного участка с кадастровым номером 47:25:0101005:21, от точки 9 до точки 1 совпадает с границей земельного участка с кадастровым номером 47:25:0101005:21.

## 3. План поворотных точек границ территории объекта культурного наследия



### УСЛОВНЫЕ ОБОЗНАЧЕНИЯ

- Граница территории объекта культурного наследия
- 1 Номер поворотной точки



4. Координаты поворотных точек границ территории  
объекта культурного наследия

Номер поворотной точки	Координаты поворотных точек в МСК (метры)	
	X	Y
1	2	3
1	53266.59	102889.13
2	53263.02	102898.47
3	53257.36	102912.39
4	53256.19	102911.93
5	53232.19	102902.31
6	53231.27	102901.94
7	53239.44	102880.25
8	53240.30	102880.60
9	53243.00	102876.40

**2.5.36. Копия Приказа Комитета по культуре Ленинградской области № 01-03/17-81 от 4 сентября 2017 г.**



**АДМИНИСТРАЦИЯ ЛЕНИНГРАДСКОЙ ОБЛАСТИ  
КОМИТЕТ ПО КУЛЬТУРЕ ЛЕНИНГРАДСКОЙ ОБЛАСТИ**

**ПРИКАЗ**

*«4» сентября 2017 г.*

*№ 01-03/17-81*

г. Санкт-Петербург

**Об установлении границ территории объекта культурного наследия  
регионального значения «Жилой дом», 1892 г., арх. Н.В. Дмитриев,  
местонахождение: Ленинградская область, г. Гатчина, Восков ул., д. 40**

В соответствии со ст. ст. 3.1, 9.2, 33 Федерального закона от 25 июня 2002 года № 73-ФЗ «Об объектах культурного наследия (памятниках истории и культуры) народов Российской Федерации», ст. 4 Областного закона Ленинградской области от 25 декабря 2015 года № 140-оз «О государственной охране, сохранении, использовании и популяризации объектов культурного наследия (памятников истории и культуры) народов Российской Федерации, расположенных на территории Ленинградской области»

**п р и к а з ы в а ю:**

1. Установить границы территории объекта культурного наследия регионального значения, поставленного на государственную охрану решением Исполнительного комитета Ленинградского городского Совета народных депутатов от 05 декабря 1988 года № 963, «Жилой дом», 1892 г., арх. Н.В. Дмитриев, расположенного по адресу: Ленинградская область, г. Гатчина, Воскова ул., д. 40, согласно приложению 1 к настоящему приказу.

2. Отделу по осуществлению полномочий Ленинградской области в сфере объектов культурного наследия департамента государственной охраны, сохранения и использования объектов культурного наследия комитета по культуре Ленинградской области обеспечить:

внесение сведений о границах территории объекта культурного наследия регионального значения «Жилой дом», 1892 г., арх. Н.В. Дмитриев, в Единый государственный реестр объектов культурного наследия (памятников истории и культуры) народов Российской Федерации;

направить в федеральный орган исполнительной власти, уполномоченный Правительством Российской Федерации на осуществление государственного кадастрового учета, государственной регистрации прав, ведение Единого

государственного реестра недвижимости и предоставление сведений, содержащихся в Едином государственном реестре недвижимости, его территориальные органы, копию настоящего приказа для внесения сведений о границах территории объекта культурного наследия регионального значения «Жилой дом», 1892 г., расположенного по адресу: Ленинградская область, г. Гатчина, Воскова ул., д. 40, в Единый государственный реестр недвижимости в соответствии с Федеральным законом от 13 июля 2015 года № 218-ФЗ «О государственной регистрации недвижимости».

3. Отделу взаимодействия с муниципальными образованиями, информатизации и организационной работы комитета по культуре Ленинградской области обеспечить размещение настоящего приказа на сайте комитета по культуре Ленинградской области в информационно-телекоммуникационной сети «Интернет».

4. Контроль за исполнением настоящего приказа возложить на заместителя начальника департамента государственной охраны, сохранения и использования объектов культурного наследия комитета по культуре Ленинградской области.

5. Настоящий приказ вступает в силу со дня его официального опубликования.

Председатель  
комитета по культуре



Е.В. Чайковский



**План границ территории объекта культурного наследия регионального значения «Жилой дом», 1892 г., местонахождение: Ленинградская область, г. Гатчина, Восков ул., д. 40**

1. Схема границ территории объекта культурного наследия



масштаб 1 : 2 000

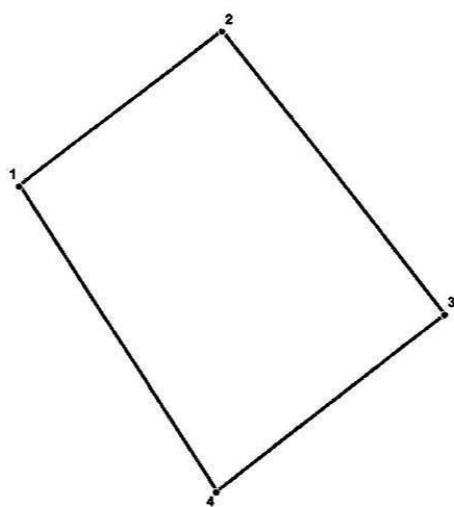
**УСЛОВНЫЕ ОБОЗНАЧЕНИЯ**

-  Граница территории объекта культурного наследия
-  Объект культурного наследия регионального значения

## 2. Описание границ территории объекта культурного наследия

Границы территории объекта культурного наследия «Жилой дом» от точки 1 до точки 2 проходит в створе северной границы земельного участка с кадастровым номером 47:25:0109075:2, от точки 2 до точки 3 по восточной границе земельного участка с кадастровым номером 47:25:0109075:10, от точки 3 до точки 4 по южной границе земельного участка с кадастровым номером 47:25:0109075:10, от точки 4 до точки 1 по западной границе земельного участка с кадастровым номером 47:25:0109075:10.

## 3. План поворотных точек границ территории объекта культурного наследия



### УСЛОВНЫЕ ОБОЗНАЧЕНИЯ

- Граница территории объекта культурного наследия
- 1 Номер поворотной точки

4. Координаты поворотных точек границ территории  
объекта культурного наследия

Номер поворотной точки	Координаты поворотных точек в МСК (метры)	
	X	Y
1	2	3
1	54027,61	100207,61
2	54044,50	100228,83
3	54016,36	100252,69
4	53998,07	100230,20

**2.5.37. Копия Приказа Комитета по культуре Ленинградской области № 01-03/17-82 от 4 сентября 2017 г.**



**АДМИНИСТРАЦИЯ ЛЕНИНГРАДСКОЙ ОБЛАСТИ  
КОМИТЕТ ПО КУЛЬТУРЕ ЛЕНИНГРАДСКОЙ ОБЛАСТИ**

**ПРИКАЗ**

*«4» сентября* 2017 г.

№ *01-03/17-82*

г. Санкт-Петербург

**Об установлении границ территории объекта культурного наследия регионального значения «Дом, где в 1917 г. работал Гатчинский Совет рабочих, крестьянских и солдатских депутатов. Есть мемориальная доска.», местонахождение: Ленинградская область, г. Гатчина, Красная ул., д. 16**

В соответствии со ст. ст. 3.1, 9.2, 33 Федерального закона от 25 июня 2002 года № 73-ФЗ «Об объектах культурного наследия (памятниках истории и культуры) народов Российской Федерации», ст. 4 Областного закона Ленинградской области от 25 декабря 2015 года № 140-оз «О государственной охране, сохранении, использовании и популяризации объектов культурного наследия (памятников истории и культуры) народов Российской Федерации, расположенных на территории Ленинградской области»

п р и к а з ы в а ю:

1. Установить границы территории объекта культурного наследия регионального значения, поставленного на государственную охрану решением Исполнительного комитета Ленинградского областного Совета депутатов трудящихся от 04 сентября 1959 года № 20-5, «Дом, где в 1917 г. работал Гатчинский Совет рабочих, крестьянских и солдатских депутатов. Есть мемориальная доска.», расположенного по адресу: Ленинградская область, г. Гатчина, Красная ул., д. 16, согласно приложению 1 к настоящему приказу.

2. Отделу по осуществлению полномочий Ленинградской области в сфере объектов культурного наследия департамента государственной охраны, сохранения и использования объектов культурного наследия комитета по культуре Ленинградской области обеспечить:

внесение сведений о границах территории объекта культурного наследия регионального значения «Дом, где в 1917 г. работал Гатчинский Совет рабочих, крестьянских и солдатских депутатов. Есть мемориальная доска.», в Единый

государственный реестр объектов культурного наследия (памятников истории и культуры) народов Российской Федерации;


направить в федеральный орган исполнительной власти, уполномоченный Правительством Российской Федерации на осуществление государственного кадастрового учета, государственной регистрации прав, ведение Единого государственного реестра недвижимости и предоставление сведений, содержащихся в Едином государственном реестре недвижимости, его территориальные органы, копию настоящего приказа для внесения сведений о границах территории объекта культурного наследия регионального значения «Дом, где в 1917 г. работал Гатчинский Совет рабочих, крестьянских и солдатских депутатов. Есть мемориальная доска.», расположенного по адресу: Ленинградская область, г. Гатчина, Красная ул., д. 16, в Единый государственный реестр недвижимости в соответствии с Федеральным законом от 13 июля 2015 года № 218-ФЗ «О государственной регистрации недвижимости».

3. Отделу взаимодействия с муниципальными образованиями, информатизации и организационной работы комитета по культуре Ленинградской области обеспечить размещение настоящего приказа на сайте комитета по культуре Ленинградской области в информационно-телекоммуникационной сети «Интернет».

4. Контроль за исполнением настоящего приказа возложить на заместителя начальника департамента государственной охраны, сохранения и использования объектов культурного наследия комитета по культуре Ленинградской области.

5. Настоящий приказ вступает в силу со дня его официального опубликования.

Председатель  
комитета по культуре

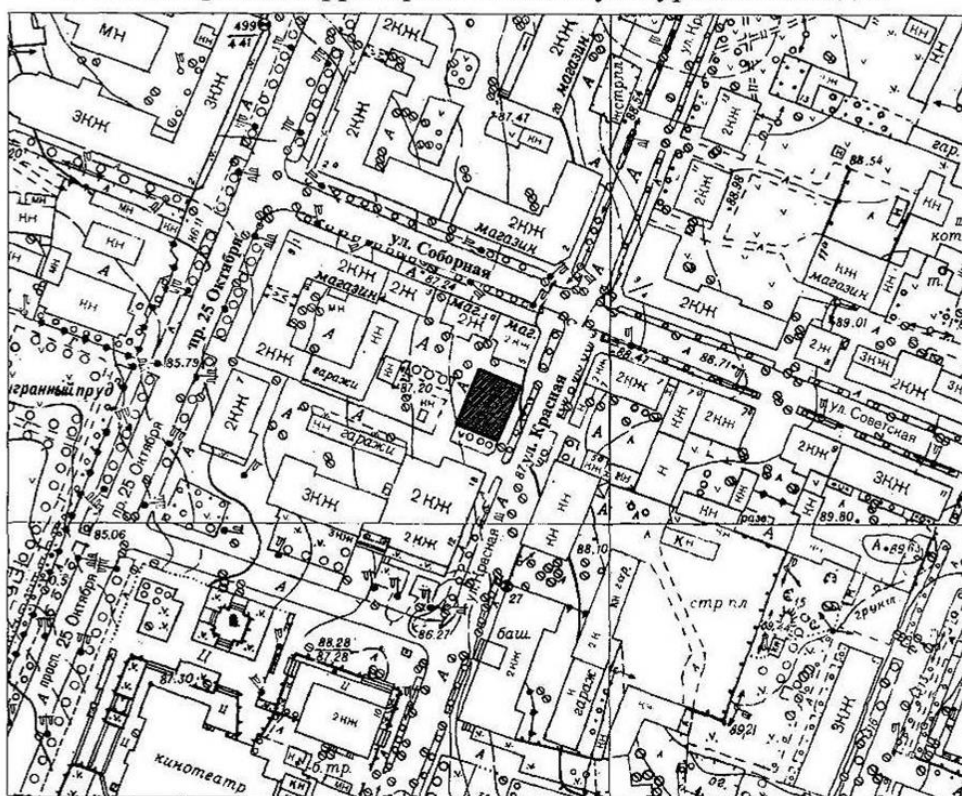


Е.В. Чайковский



**План границ территории объекта культурного наследия регионального значения «Дом, где в 1917 г. работал Гатчинский Совет рабочих, крестьянских и солдатских депутатов. Есть мемориальная доска.», местонахождение: Ленинградская область, г. Гатчина, Красная ул., д. 16**

1. Схема границ территории объекта культурного наследия



масштаб 1 : 2 000

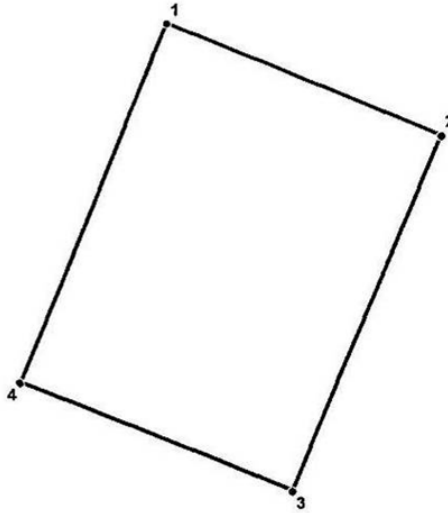
УСЛОВНЫЕ ОБОЗНАЧЕНИЯ

- Граница территории объекта культурного наследия
- Объект культурного наследия регионального значения

## 2. Описание границ территории объекта культурного наследия

Границы территории объекта культурного наследия «Дом, где в 1917 г. работал Гатчинский Совет рабочих, крестьянских и солдатских депутатов. Есть мемориальная доска.» от точки 1 до точки 4 проходит по внешнему контуру фундамента здания.

## 3. План поворотных точек границ территории объекта культурного наследия



### УСЛОВНЫЕ ОБОЗНАЧЕНИЯ

- Граница территории объекта культурного наследия
- 1 Номер поворотной точки

## 4. Координаты поворотных точек границ территории объекта культурного наследия

Номер поворотной точки	Координаты поворотных точек в МСК (метры)	
	X	Y
1	2	3
1	53053.97	102954.67
2	53047.96	102968.90
3	53029.17	102961.23
4	53034.84	102947.11

**2.5.38. Копия Приказа Комитета по культуре Ленинградской области № 01-03/17-83 от 4 сентября 2017 г.**



**АДМИНИСТРАЦИЯ ЛЕНИНГРАДСКОЙ ОБЛАСТИ  
КОМИТЕТ ПО КУЛЬТУРЕ ЛЕНИНГРАДСКОЙ ОБЛАСТИ**

**ПРИКАЗ**

*«4» сентября 2017 г.*

№ *01-03/17-83*  
г. Санкт-Петербург

**Об установлении границ территории объекта культурного наследия регионального значения «Дом, в котором в 1919-1920 гг. помещался Гатчинский РК РКП/б/, а в 1921-1923 гг. штаб отряда ЧОН при РК РКП/б/», местонахождение: Ленинградская область, г. Гатчина, Горького ул., д. 22**

В соответствии со ст. ст. 3.1, 9.2, 33 Федерального закона от 25 июня 2002 года № 73-ФЗ «Об объектах культурного наследия (памятниках истории и культуры) народов Российской Федерации», ст. 4 Областного закона Ленинградской области от 25 декабря 2015 года № 140-оз «О государственной охране, сохранении, использовании и популяризации объектов культурного наследия (памятников истории и культуры) народов Российской Федерации, расположенных на территории Ленинградской области»

**п р и к а з ы в а ю:**

1. Установить границы территории объекта культурного наследия регионального значения, поставленного на государственную охрану решением Исполнительного комитета Ленинградского областного Совета народных депутатов от 27 августа 1979 года № 337, «Дом, в котором в 1919-1920 гг. помещался Гатчинский РК РКП/б/, а в 1921-1923 гг. штаб отряда ЧОН при РК РКП/б/», расположенного по адресу: Ленинградская область, г. Гатчина, Горького ул., д. 22, согласно приложению 1 к настоящему приказу.

2. Отделу по осуществлению полномочий Ленинградской области в сфере объектов культурного наследия департамента государственной охраны, сохранения и использования объектов культурного наследия комитета по культуре Ленинградской области обеспечить:

внесение сведений о границах территории объекта культурного наследия регионального значения «Дом, в котором в 1919-1920 гг. помещался Гатчинский РК РКП/б/, а в 1921-1923 гг. штаб отряда ЧОН при РК РКП/б/»,

в Единый государственный реестр объектов культурного наследия (памятников истории и культуры) народов Российской Федерации;


направить в федеральный орган исполнительной власти, уполномоченный Правительством Российской Федерации на осуществление государственного кадастрового учета, государственной регистрации прав, ведение Единого государственного реестра недвижимости и предоставление сведений, содержащихся в Едином государственном реестре недвижимости, его территориальные органы, копию настоящего приказа для внесения сведений о границах территории объекта культурного наследия регионального значения «Дом, в котором в 1919-1920 гг. помещался Гатчинский РК РКП/б/, а в 1921-1923 гг. штаб отряда ЧОН при РК РКП/б/», расположенного по адресу: Ленинградская область, г. Гатчина, Горького ул., д. 22, в Единый государственный реестр недвижимости в соответствии с Федеральным законом от 13 июля 2015 года № 218-ФЗ «О государственной регистрации недвижимости».

3. Отделу взаимодействия с муниципальными образованиями, информатизации и организационной работы комитета по культуре Ленинградской области обеспечить размещение настоящего приказа на сайте комитета по культуре Ленинградской области в информационно-телекоммуникационной сети «Интернет».

4. Контроль за исполнением настоящего приказа возложить на заместителя начальника департамента государственной охраны, сохранения и использования объектов культурного наследия комитета по культуре Ленинградской области.

5. Настоящий приказ вступает в силу со дня его официального опубликования.

Председатель  
комитета по культуре



Е.В. Чайковский

**План границ территории объекта культурного наследия регионального значения «Дом, в котором в 1919-1920 гг. помещался Гатчинский РК РКП/б/, а в 1921-1923 гг. штаб отряда ЧОН при РК РКП/б/», местонахождение: Ленинградская область, г. Гатчина, Горького ул., д. 22**

1. Схема границ территории объекта культурного наследия



масштаб 1 : 2 000

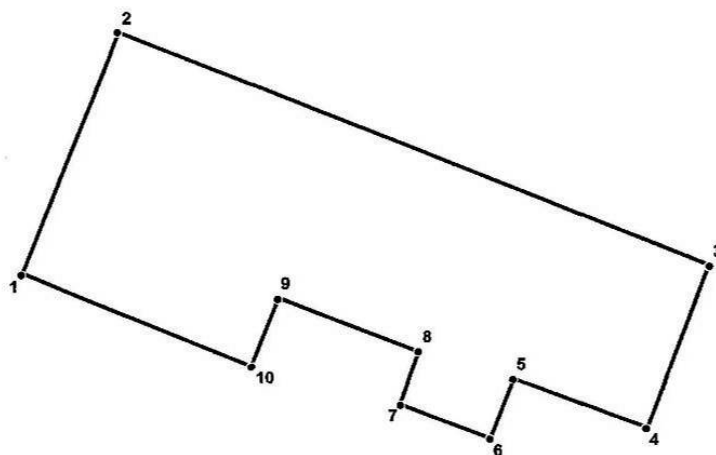
УСЛОВНЫЕ ОБОЗНАЧЕНИЯ

- Граница территории объекта культурного наследия
- Объект культурного наследия регионального значения

## 2. Описание границ территории объекта культурного наследия

Границы территории объекта культурного наследия «Дом, в котором в 1919-1920 гг. помещался Гатчинский РК РКП/б/, а в 1921-1923 гг. штаб отряда ЧОН при РК РКП/б/» от точки 1 до точки 10 проходит по фундаменту здания.

## 3. План поворотных точек границ территории объекта культурного наследия



### УСЛОВНЫЕ ОБОЗНАЧЕНИЯ

- Граница территории объекта культурного наследия
- 1 Номер поворотной точки

4. Координаты поворотных точек границ территории  
объекта культурного наследия

Номер поворотной точки	Координаты поворотных точек в МСК (метры)	
	X	Y
1	2	3
1	52719,29	103025,32
2	52731,49	103030,28
3	52719,86	103058,14
4	52711,83	103055,23
5	52714,25	103048,84
6	52711,27	103047,75
7	52712,95	103043,37
8	52715,56	103044,29
9	52718,17	103037,54
10	52714,81	103036,26

**2.5.39. Копия Приказа Комитета по культуре Ленинградской области № 01-03/17-84 от 4 сентября 2017 г.**



**АДМИНИСТРАЦИЯ ЛЕНИНГРАДСКОЙ ОБЛАСТИ  
КОМИТЕТ ПО КУЛЬТУРЕ ЛЕНИНГРАДСКОЙ ОБЛАСТИ**

**ПРИКАЗ**

«4» сентября 2017 г.

№ 01-03/17-84  
г. Санкт-Петербург

**Об установлении границ территории объекта культурного наследия  
регионального значения «Дом, где в 1926-28 г.г. жил великий советский  
летчик В.П. Чкалов», местонахождение: Ленинградская область,  
г. Гатчина, Красноармейская ул., д. 4**

В соответствии со ст. ст. 3.1, 9.2, 33 Федерального закона от 25 июня 2002 года № 73-ФЗ «Об объектах культурного наследия (памятниках истории и культуры) народов Российской Федерации», ст. 4 Областного закона Ленинградской области от 25 декабря 2015 года № 140-оз «О государственной охране, сохранении, использовании и популяризации объектов культурного наследия (памятников истории и культуры) народов Российской Федерации, расположенных на территории Ленинградской области»

**п р и к а з ы в а ю:**

1. Установить границы территории объекта культурного наследия регионального значения, поставленного на государственную охрану решением Исполнительного комитета Ленинградского областного Совета депутатов трудящихся от 04 сентября 1959 года № 20-5, «Дом, где в 1926-28 г.г. жил великий советский летчик В.П. Чкалов», расположенного по адресу: Ленинградская область, г. Гатчина, Красноармейская ул., д. 4, согласно приложению 1 к настоящему приказу.

2. Отделу по осуществлению полномочий Ленинградской области в сфере объектов культурного наследия департамента государственной охраны, сохранения и использования объектов культурного наследия комитета по культуре Ленинградской области обеспечить:

внесение сведений о границах территории объекта культурного наследия регионального значения «Дом, где в 1926-28 г.г. жил великий советский летчик В.П. Чкалов», в Единый государственный реестр объектов культурного наследия (памятников истории и культуры) народов Российской Федерации;




направить в федеральный орган исполнительной власти, уполномоченный Правительством Российской Федерации на осуществление государственного кадастрового учета, государственной регистрации прав, ведение Единого государственного реестра недвижимости и предоставление сведений, содержащихся в Едином государственном реестре недвижимости, его территориальные органы, копию настоящего приказа для внесения сведений о границах территории объекта культурного наследия регионального значения «Дом, где в 1926-28 г.г. жил великий советский летчик В.П. Чкалов», расположенного по адресу: Ленинградская область, г. Гатчина, Красноармейская ул., д. 4, в Единый государственный реестр недвижимости в соответствии с Федеральным законом от 13 июля 2015 года № 218-ФЗ «О государственной регистрации недвижимости».

3. Отделу взаимодействия с муниципальными образованиями, информатизации и организационной работы комитета по культуре Ленинградской области обеспечить размещение настоящего приказа на сайте комитета по культуре Ленинградской области в информационно-телекоммуникационной сети «Интернет».

4. Контроль за исполнением настоящего приказа возложить на заместителя начальника департамента государственной охраны, сохранения и использования объектов культурного наследия комитета по культуре Ленинградской области.

5. Настоящий приказ вступает в силу со дня его официального опубликования.

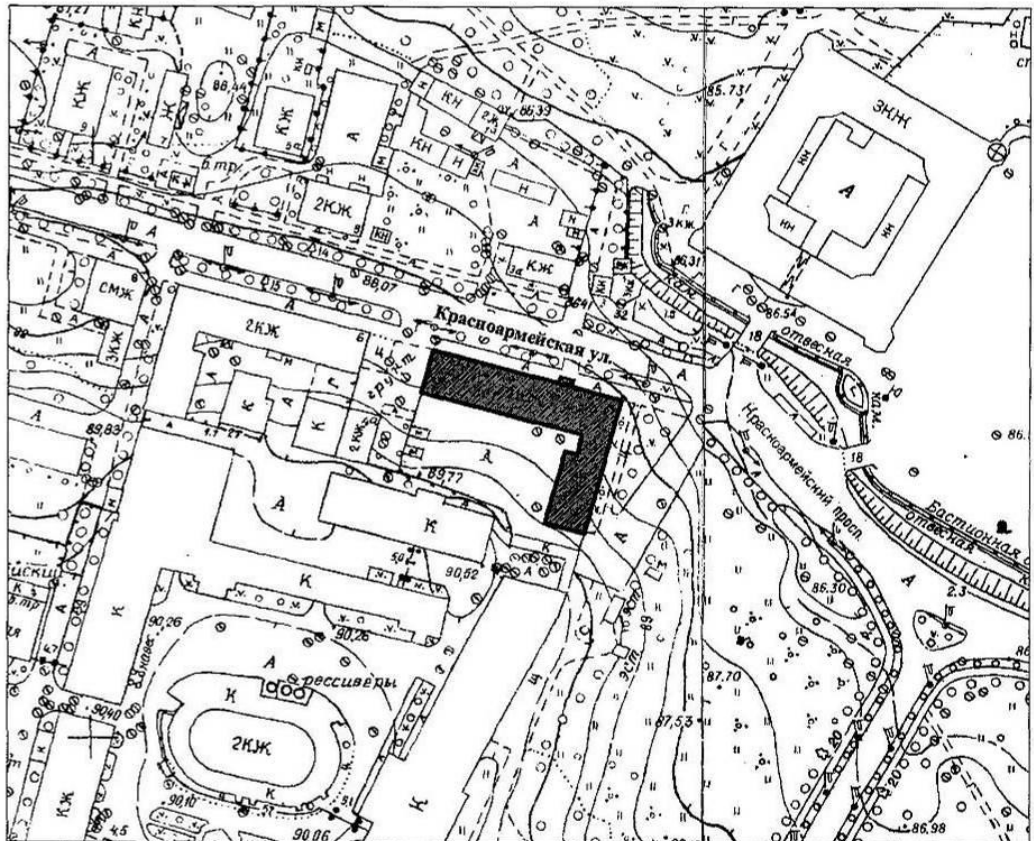
Председатель  
комитета по культуре



Е.В. Чайковский



**План границ территории объекта культурного наследия регионального значения «Дом, где в 1926-28 г.г. жил великий советский летчик В.П. Чкалов», местонахождение: Ленинградская область, г. Гатчина, Красноармейская ул., д. 4**

1. Схема границ территории объекта культурного наследия



масштаб 1 : 2 000

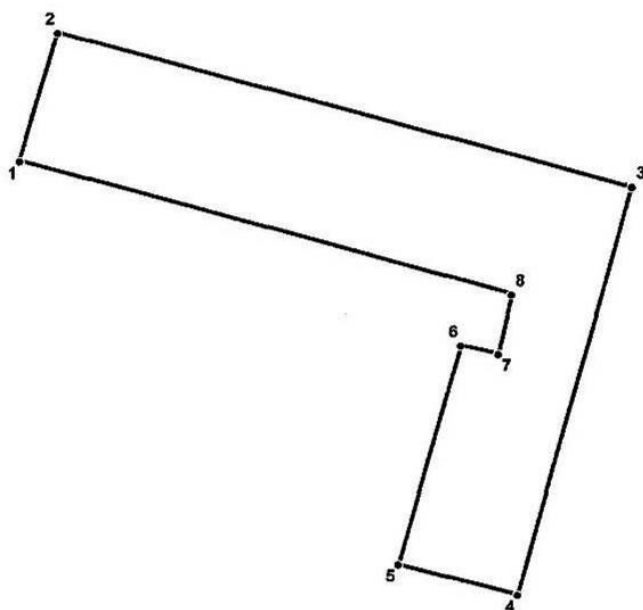
УСЛОВНЫЕ ОБОЗНАЧЕНИЯ

-  Граница территории объекта культурного наследия
-  Объект культурного наследия регионального значения

## 2. Описание границ территории объекта культурного наследия

Границы территории объекта культурного наследия «Дом, где в 1926-28 г.г. жил великий советский летчик В.П. Чкалов» от точки 1 до точки 8 проходит по фундаменту здания.

## 3. План поворотных точек границ территории объекта культурного наследия



### УСЛОВНЫЕ ОБОЗНАЧЕНИЯ

- Граница территории объекта культурного наследия
- 1 Номер поворотной точки

4. Координаты поворотных точек границ территории  
объекта культурного наследия

Номер поворотной точки	Координаты поворотных точек в МСК (метры)	
	X	Y
1	2	3
1	52717,29	101907,83
2	52731,51	101911,84
3	52714,74	101973,11
4	52669,91	101961,26
5	52673,19	101948,49
6	52697,24	101955,06
7	52696,33	101959,07
8	52703,08	101960,53

**2.5.40. Копия Приказа Комитета по культуре Ленинградской области № 01-03/17-113 от 6 октября 2017 г.**



**АДМИНИСТРАЦИЯ ЛЕНИНГРАДСКОЙ ОБЛАСТИ  
КОМИТЕТ ПО КУЛЬТУРЕ ЛЕНИНГРАДСКОЙ ОБЛАСТИ**

**ПРИКАЗ**

«6» октября 2017 г.

№ 01-03/17-113

г. Санкт-Петербург

**Об установлении границ территории объекта культурного наследия регионального значения «Памятное место, где захоронены советские люди, погибшие в фашистском концлагере в 1941-44 гг. Установлен памятник-обелиск.», местонахождение: Ленинградская область, г. Гатчина, Тосненская ул., близ ж.д. станции Гатчина-Товарная, у разъезда «46 км»**

В соответствии со ст. ст. 3.1, 9.2, 33 Федерального закона от 25 июня 2002 года № 73-ФЗ «Об объектах культурного наследия (памятниках истории и культуры) народов Российской Федерации», ст. 4 Областного закона Ленинградской области от 25 декабря 2015 года № 140-оз «О государственной охране, сохранении, использовании и популяризации объектов культурного наследия (памятников истории и культуры) народов Российской Федерации, расположенных на территории Ленинградской области»

п р и к а з ы в а ю:

1. Установить границы территории объекта культурного наследия регионального значения, поставленного на государственную охрану решением Исполнительного комитета Ленинградского городского Совета народных депутатов от 16 мая 1988 года № 189, «Памятное место, где захоронены советские люди, погибшие в фашистском концлагере в 1941-44 гг. Установлен памятник-обелиск.», расположенного по адресу: Ленинградская область, г. Гатчина, Тосненская ул., близ ж.д. станции Гатчина-Товарная, у разъезда «46 км», согласно приложению 1 к настоящему приказу.

2. Отделу по осуществлению полномочий Ленинградской области в сфере объектов культурного наследия департамента государственной охраны, сохранения и использования объектов культурного наследия комитета по культуре Ленинградской области обеспечить:

внесение сведений о границах территории объекта культурного наследия регионального значения, указанного в пункте 1 настоящего приказа, в Единый

государственный реестр объектов культурного наследия (памятников истории и культуры) народов Российской Федерации;


направить в федеральный орган исполнительной власти, уполномоченный Правительством Российской Федерации на осуществление государственного кадастрового учета, государственной регистрации прав, ведение Единого государственного реестра недвижимости и предоставление сведений, содержащихся в Едином государственном реестре недвижимости, его территориальные органы, копию настоящего приказа для внесения сведений о границах территории объекта культурного наследия регионального значения, указанного в пункте 1 настоящего приказа, в Единый государственный реестр недвижимости в соответствии с Федеральным законом от 13 июля 2015 года № 218-ФЗ «О государственной регистрации недвижимости».

3. Отделу взаимодействия с муниципальными образованиями, информатизации и организационной работы комитета по культуре Ленинградской области обеспечить размещение настоящего приказа на сайте комитета по культуре Ленинградской области в информационно-телекоммуникационной сети «Интернет».

4. Контроль за исполнением настоящего приказа возложить на заместителя начальника департамента государственной охраны, сохранения и использования объектов культурного наследия комитета по культуре Ленинградской области.

5. Настоящий приказ вступает в силу со дня его официального опубликования.

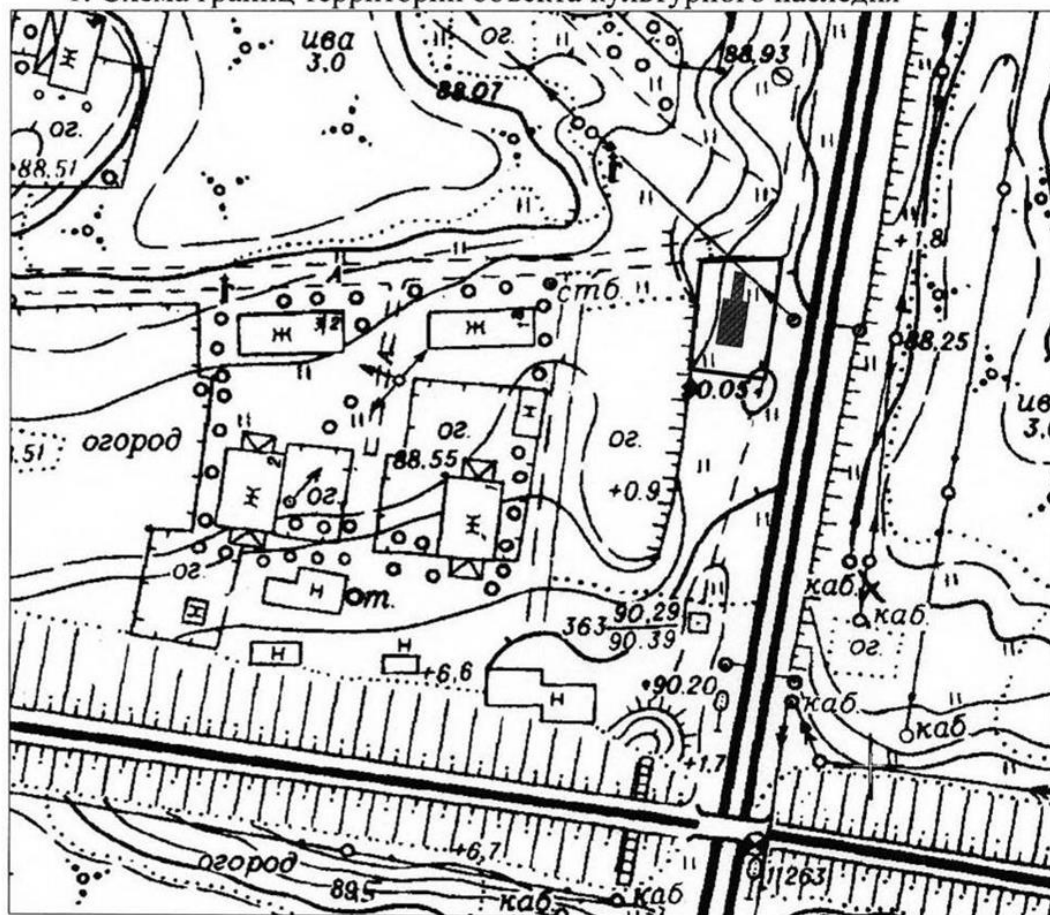
Председатель  
комитета по культуре



Е.В. Чайковский

План границ территории объекта культурного наследия регионального значения «Памятное место, где захоронены советские люди, погибшие в фашистском концлагере в 1941-44 гг. Установлен памятник-obelisk.», местонахождение: Ленинградская область, г. Гатчина, Тосненская ул., близ ж.д. станции Гатчина-Товарная, у разъезда «46 км»

1. Схема границ территории объекта культурного наследия



масштаб 1 : 1 000

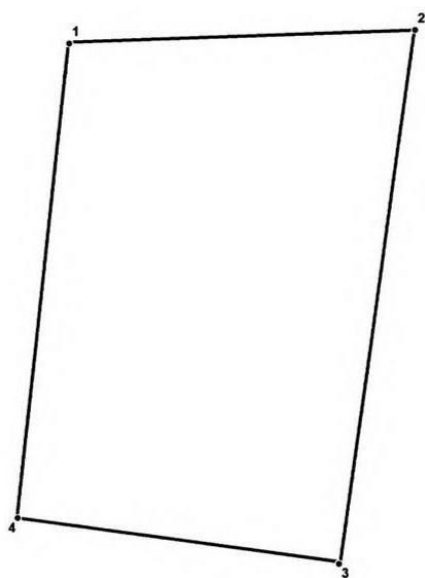
УСЛОВНЫЕ ОБОЗНАЧЕНИЯ

- Граница территории объекта культурного наследия
- Объект культурного наследия регионального значения

## 2. Описание границ территории объекта культурного наследия

Границы территории объекта культурного наследия «Памятное место, где захоронены советские люди, погибшие в фашистском концлагере в 1941-44 гг. Установлен памятник-obelisk.» от точки 1 до точки 2 проходит на восток по прямой вдоль южной бровки улицы Варшавская Линия 46 км, от точки 2 до точки 3 проходит на юг на расстоянии 5 м от поребрика захоронения по прямой, от точки 3 до точки 4 проходит на запад на расстоянии 5 м от поребрика захоронения по прямой, от точки 4 до точки 1 проходит на север на расстоянии 5 м от поребрика захоронения по прямой.

## 3. План поворотных точек границ территории объекта культурного наследия



### УСЛОВНЫЕ ОБОЗНАЧЕНИЯ

- Граница территории объекта культурного наследия
- 1 Номер поворотной точки



4. Координаты поворотных точек границ территории  
объекта культурного наследия

Номер поворотной точки	Координаты поворотных точек в МСК (метры)	
	X	Y
1	2	3
1	50489.59	103370.65
2	50490.15	103384.55
3	50468.68	103381.54
4	50470.46	103368.65

**2.5.41. Копия Приказа Комитета по культуре Ленинградской области № 01-03/17-114 от 6 октября 2017 г.**



**АДМИНИСТРАЦИЯ ЛЕНИНГРАДСКОЙ ОБЛАСТИ  
КОМИТЕТ ПО КУЛЬТУРЕ ЛЕНИНГРАДСКОЙ ОБЛАСТИ**

**ПРИКАЗ**

«6» октября 2017 г.

№ 01-03/17-114  
г. Санкт-Петербург

**Об установлении границ территории объекта культурного наследия регионального значения «Военная площадка, где захоронены советские воины, погибшие 1918-1919 гг. и в 1941-44 гг., среди них – Герой Советского Союза Перегудов Алексей Иванович (1913-1943)», местонахождение: Ленинградская область, г. Гатчина, Солодухина ул., гражданское кладбище**

В соответствии со ст. ст. 3.1, 9.2, 33 Федерального закона от 25 июня 2002 года № 73-ФЗ «Об объектах культурного наследия (памятниках истории и культуры) народов Российской Федерации», ст. 4 Областного закона Ленинградской области от 25 декабря 2015 года № 140-оз «О государственной охране, сохранении, использовании и популяризации объектов культурного наследия (памятников истории и культуры) народов Российской Федерации, расположенных на территории Ленинградской области»

**п р и к а з ы в а ю:**

1. Установить границы территории объекта культурного наследия регионального значения, поставленного на государственную охрану решением Исполнительного комитета Ленинградского городского Совета народных депутатов от 16 мая 1988 года № 189, «Военная площадка, где захоронены советские воины, погибшие 1918-1919 гг. и в 1941-44 гг., среди них – Герой Советского Союза Перегудов Алексей Иванович (1913-1943)», расположенного по адресу: Ленинградская область, г. Гатчина, Солодухина ул., гражданское кладбище, согласно приложению 1 к настоящему приказу.

2. Отделу по осуществлению полномочий Ленинградской области в сфере объектов культурного наследия департамента государственной охраны, сохранения и использования объектов культурного наследия комитета по культуре Ленинградской области обеспечить:

внесение сведений о границах территории объекта культурного наследия регионального значения, указанного в пункте 1 настоящего приказа, в Единый

государственный реестр объектов культурного наследия (памятников истории и культуры) народов Российской Федерации;

направить в федеральный орган исполнительной власти, уполномоченный Правительством Российской Федерации на осуществление государственного кадастрового учета, государственной регистрации прав, ведение Единого государственного реестра недвижимости и предоставление сведений, содержащихся в Едином государственном реестре недвижимости, его территориальные органы, копию настоящего приказа для внесения сведений о границах территории объекта культурного наследия регионального значения, указанного в пункте 1 настоящего приказа, в Единый государственный реестр недвижимости в соответствии с Федеральным законом от 13 июля 2015 года № 218-ФЗ «О государственной регистрации недвижимости».

3. Отделу взаимодействия с муниципальными образованиями, информатизации и организационной работы комитета по культуре Ленинградской области обеспечить размещение настоящего приказа на сайте комитета по культуре Ленинградской области в информационно-телекоммуникационной сети «Интернет».

4. Контроль за исполнением настоящего приказа возложить на заместителя начальника департамента государственной охраны, сохранения и использования объектов культурного наследия комитета по культуре Ленинградской области.

5. Настоящий приказ вступает в силу со дня его официального опубликования.

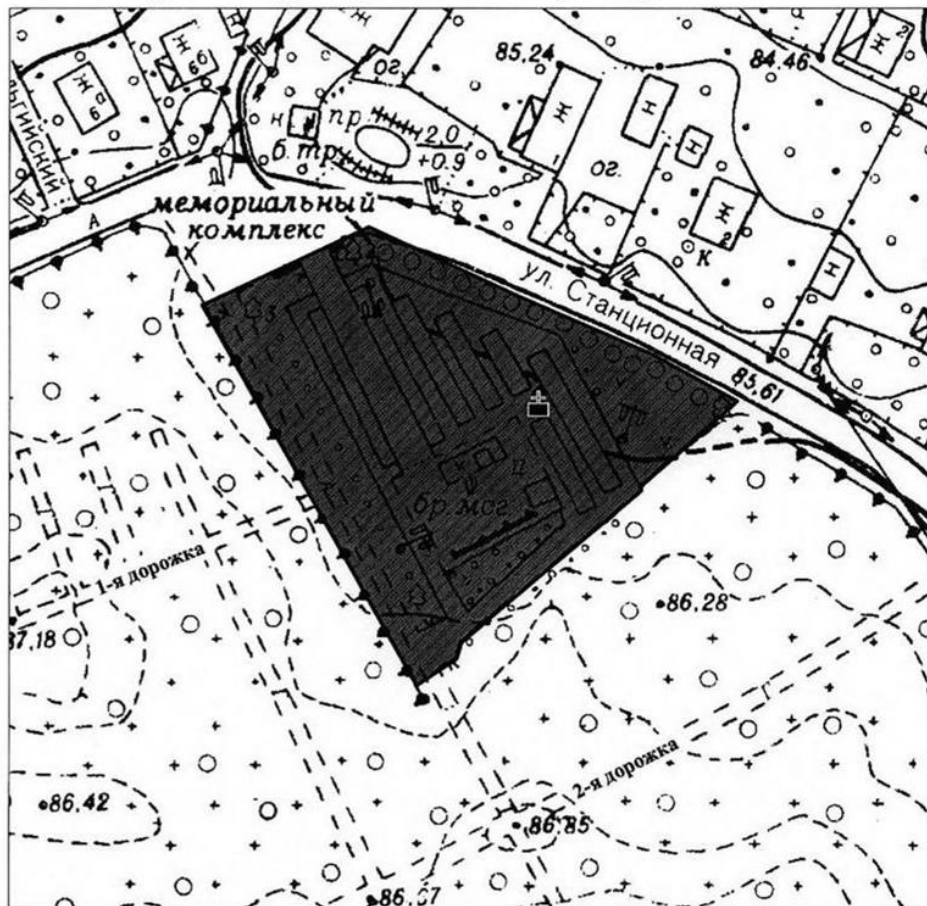
Председатель  
комитета по культуре



Е.В. Чайковский

**План границ территории объекта культурного наследия регионального значения «Военная площадка, где захоронены советские воины, погибшие 1918-1919 гг. и в 1941-44 гг., среди них – Герой Советского Союза Перегудов Алексей Иванович (1913-1943)», местонахождение: Ленинградская область, г. Гатчина, Солодухина ул., гражданское кладбище**

1. Схема границ территории объекта культурного наследия



масштаб 1 : 1 000

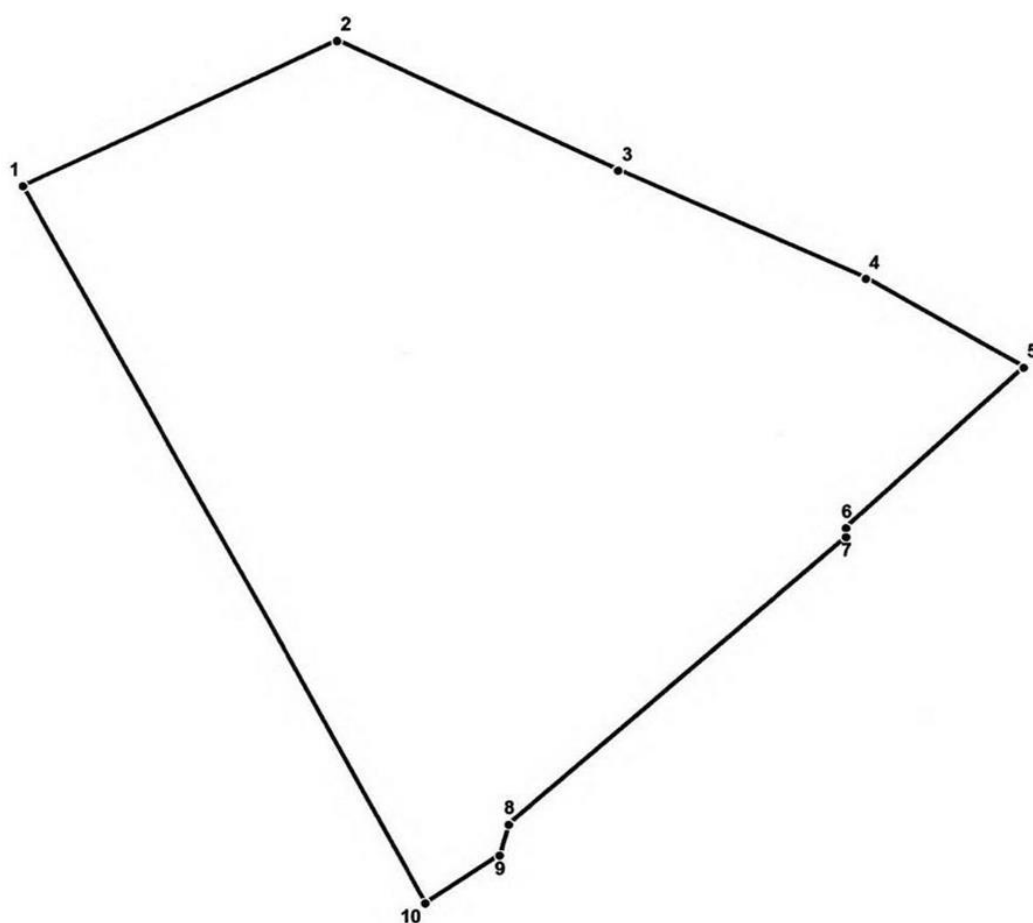
**УСЛОВНЫЕ ОБОЗНАЧЕНИЯ**

- Граница территории объекта культурного наследия
- Объекты культурного наследия регионального значения:
  - Военная площадка, где захоронены советские воины, погибшие в 1918-1919 гг. и в 1941-44 гг.; среди них - Герой Советского Союза Перегудов Алексей Иванович (1913-1943)
  - Могила Героя Советского Союза летчика гв. капитана А.И.Перегудова, погибшего 1.10.1943 г.

## 2. Описание границ территории объекта культурного наследия

Границы территории объекта культурного наследия «Военная площадка, где захоронены советские воины, погибшие 1918-1919 гг. и в 1941-44 гг., среди них – Герой Советского Союза Перегудов Алексей Иванович (1913-1943)» от точки 1 до точки 2 проходит на северо-восток вдоль поребрика асфальтированной площадки, от точки 2 до точки 5 проходит на юго-восток вдоль Станционной ул., от точки 5 до точки 10 проходит на юго-запад вдоль южной дорожки военной площадки, от точки 10 до точки 1 проходит на северо-запад вдоль ограды кладбища.

## 3. План поворотных точек границ территории объекта культурного наследия



### УСЛОВНЫЕ ОБОЗНАЧЕНИЯ

- Граница территории объекта культурного наследия
- 1 Номер поворотной точки

4. Координаты поворотных точек границ территории  
объекта культурного наследия

Номер поворотной точки	Координаты поворотных точек в МСК (метры)	
	X	Y
1	2	3
1	52131.05	104261.32
2	52145.58	104292.57
3	52132.69	104320.72
4	52121.82	104345.42
5	52112.87	104361.35
6	52096.80	104343.49
7	52095.91	104343.49
8	52067.00	104310.02
9	52063.89	104309.13
10	52058.99	104301.68

**2.5.42. Копия Приказа Комитета по культуре Ленинградской области № 01-03/17-177 от 23 октября 2017 г.**



**АДМИНИСТРАЦИЯ ЛЕНИНГРАДСКОЙ ОБЛАСТИ  
КОМИТЕТ ПО КУЛЬТУРЕ ЛЕНИНГРАДСКОЙ ОБЛАСТИ**

**ПРИКАЗ**

*«23» октября* 2017 г.

№ *01-03/17-177*  
г. Санкт-Петербург

**Об установлении границ территории объекта культурного наследия регионального значения «Могила Дзена Павла Адамовича /1899-1919/, гатчинского большевика-подпольщика, героя Гражданской войны», местонахождение: Ленинградская область, г. Гатчина, Солодухина ул., кладбище (уточненное местонахождение: городское кладбище, Центральная аллея, между 4-й и 5-й дорожками)**

В соответствии со ст. ст. 3.1, 9.2, 33 Федерального закона от 25 июня 2002 года № 73-ФЗ «Об объектах культурного наследия (памятниках истории и культуры) народов Российской Федерации», ст. 4 Областного закона Ленинградской области от 25 декабря 2015 года № 140-оз «О государственной охране, сохранении, использовании и популяризации объектов культурного наследия (памятников истории и культуры) народов Российской Федерации, расположенных на территории Ленинградской области»

**п р и к а з ы в а ю:**

1. Установить границы территории объекта культурного наследия регионального значения, поставленного на государственную охрану решением Исполнительного комитета Ленинградского городского Совета народных депутатов от 27 августа 1979 года № 337, «Могила Дзена Павла Адамовича /1899-1919/, гатчинского большевика-подпольщика, героя Гражданской войны», расположенного по адресу: Ленинградская область, г. Гатчина, Солодухина ул., кладбище (уточненное местонахождение: городское кладбище, Центральная аллея, между 4-й и 5-й дорожками), согласно приложению 1 к настоящему приказу.

2. Отделу по осуществлению полномочий Ленинградской области в сфере объектов культурного наследия департамента государственной охраны, сохранения и использования объектов культурного наследия комитета по культуре Ленинградской области обеспечить:

внесение сведений о границах территории объекта культурного наследия регионального значения, указанного в пункте 1 настоящего приказа, в Единый государственный реестр объектов культурного наследия (памятников истории и культуры) народов Российской Федерации;


направить в федеральный орган исполнительной власти, уполномоченный Правительством Российской Федерации на осуществление государственного кадастрового учета, государственной регистрации прав, ведение Единого государственного реестра недвижимости и предоставление сведений, содержащихся в Едином государственном реестре недвижимости, его территориальные органы, копию настоящего приказа для внесения сведений о границах территории объекта культурного наследия регионального значения, указанного в пункте 1 настоящего приказа, в Единый государственный реестр недвижимости в соответствии с Федеральным законом от 13 июля 2015 года № 218-ФЗ «О государственной регистрации недвижимости».

3. Отделу взаимодействия с муниципальными образованиями, информатизации и организационной работы комитета по культуре Ленинградской области обеспечить размещение настоящего приказа на сайте комитета по культуре Ленинградской области в информационно-телекоммуникационной сети «Интернет».

4. Контроль за исполнением настоящего приказа возложить на заместителя начальника департамента государственной охраны, сохранения и использования объектов культурного наследия комитета по культуре Ленинградской области.

5. Настоящий приказ вступает в силу со дня его официального опубликования.

Председатель  
комитета по культуре



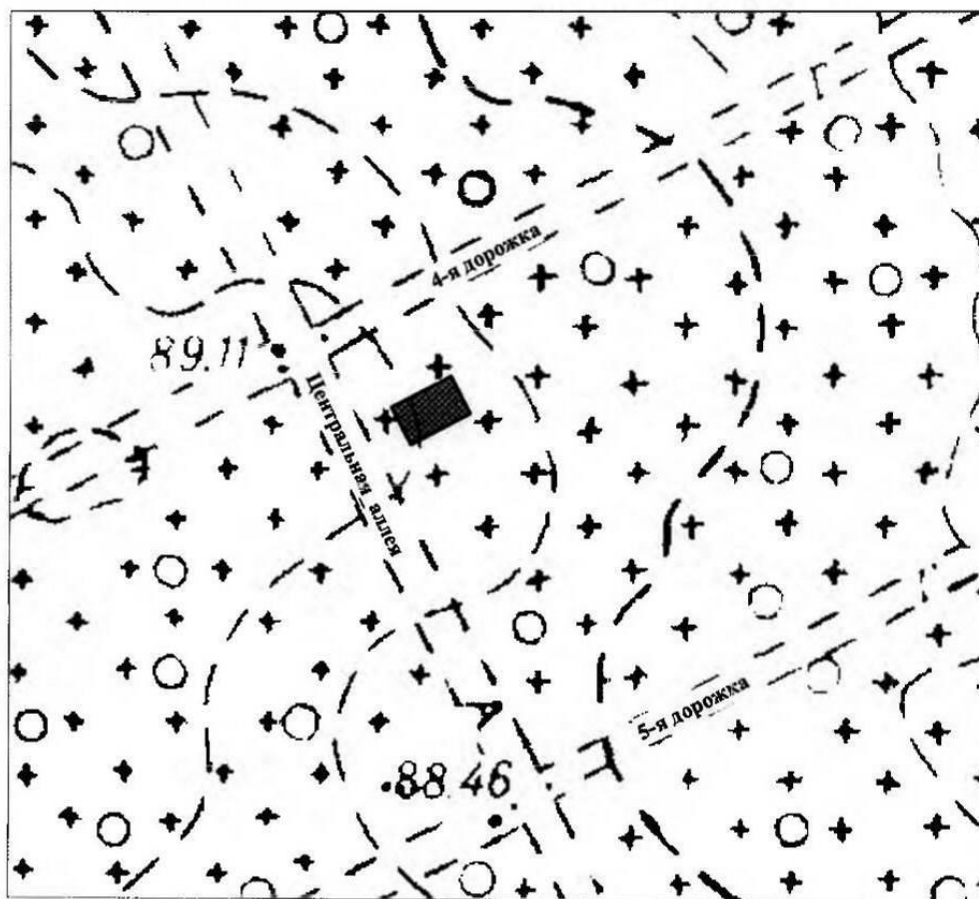
Е.В. Чайковский



Приложение 1  
к приказу комитета по культуре  
Ленинградской области  
от 23 10 2017 г. № 01-03/17-177

**План границ территории объекта культурного наследия регионального  
«Могила Дзена Павла Адамовича /1899-1919/, гатчинского большевика-  
подпольщика, героя Гражданской войны», местонахождение:  
Ленинградская область, г. Гатчина, Солодухина ул., кладбище (уточненное  
местонахождение: городское кладбище, Центральная аллея, между 4-й и 5-  
й дорожками)**

1. Схема границ территории объекта культурного наследия

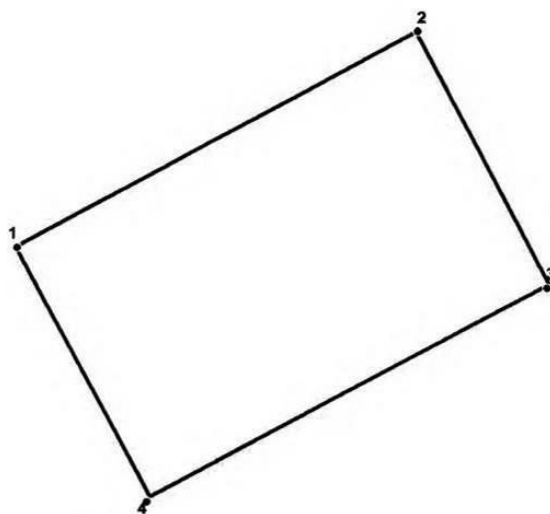


масштаб 1 : 500

УСЛОВНЫЕ ОБОЗНАЧЕНИЯ

- Граница территории объекта культурного наследия
- Объект культурного наследия регионального значения

## 2. План поворотных точек границ территории объекта культурного наследия



### УСЛОВНЫЕ ОБОЗНАЧЕНИЯ

— Граница территории объекта культурного наследия

- 1 Номер поворотной точки

## 3. Координаты поворотных точек границ территории объекта культурного наследия

Номер поворотной точки	Координаты поворотных точек в МСК (метры)	
	X	Y
1	2	3
1	51847.50	104296.46
2	51850.28	104301.68
3	51846.95	104303.35
4	51844.17	104298.12

**2.5.43. Копия Приказа Комитета по культуре Ленинградской области № 01-03/17-178 от 23 октября 2017 г.**



**АДМИНИСТРАЦИЯ ЛЕНИНГРАДСКОЙ ОБЛАСТИ  
КОМИТЕТ ПО КУЛЬТУРЕ ЛЕНИНГРАДСКОЙ ОБЛАСТИ**

**ПРИКАЗ**

*«23» октября* 2017 г.

№ *01-03/17-178*

г. Санкт-Петербург

**Об установлении границ территории объекта культурного наследия регионального значения «Могила Соколова-Микитова Ивана Сергеевича /1892-1975/, писателя», местонахождение: Ленинградская область, г. Гатчина, Солодухина ул., кладбище (уточненное местонахождение: городское кладбище, 2-я дорожка, к западу от Центральной аллеи)**

В соответствии со ст. ст. 3.1, 9.2, 33 Федерального закона от 25 июня 2002 года № 73-ФЗ «Об объектах культурного наследия (памятниках истории и культуры) народов Российской Федерации», ст. 4 Областного закона Ленинградской области от 25 декабря 2015 года № 140-оз «О государственной охране, сохранении, использовании и популяризации объектов культурного наследия (памятников истории и культуры) народов Российской Федерации, расположенных на территории Ленинградской области»

п р и к а з ы в а ю:

1. Установить границы территории объекта культурного наследия регионального значения, поставленного на государственную охрану решением Исполнительного комитета Ленинградского городского Совета народных депутатов от 27 августа 1979 года № 337, «Могила Соколова-Микитова Ивана Сергеевича /1892-1975/, писателя», расположенного по адресу: Ленинградская область, г. Гатчина, Солодухина ул., кладбище (уточненное местонахождение: городское кладбище, 2-я дорожка, к западу от Центральной аллеи), согласно приложению 1 к настоящему приказу.

2. Отделу по осуществлению полномочий Ленинградской области в сфере объектов культурного наследия департамента государственной охраны, сохранения и использования объектов культурного наследия комитета по культуре Ленинградской области обеспечить:

внесение сведений о границах территории объекта культурного наследия регионального значения, указанного в пункте 1 настоящего приказа, в Единый

государственный реестр объектов культурного наследия (памятников истории и культуры) народов Российской Федерации;


направить в федеральный орган исполнительной власти, уполномоченный Правительством Российской Федерации на осуществление государственного кадастрового учета, государственной регистрации прав, ведение Единого государственного реестра недвижимости и предоставление сведений, содержащихся в Едином государственном реестре недвижимости, его территориальные органы, копию настоящего приказа для внесения сведений о границах территории объекта культурного наследия регионального значения, указанного в пункте 1 настоящего приказа, в Единый государственный реестр недвижимости в соответствии с Федеральным законом от 13 июля 2015 года № 218-ФЗ «О государственной регистрации недвижимости».

3. Отделу взаимодействия с муниципальными образованиями, информатизации и организационной работы комитета по культуре Ленинградской области обеспечить размещение настоящего приказа на сайте комитета по культуре Ленинградской области в информационно-телекоммуникационной сети «Интернет».

4. Контроль за исполнением настоящего приказа возложить на заместителя начальника департамента государственной охраны, сохранения и использования объектов культурного наследия комитета по культуре Ленинградской области.

5. Настоящий приказ вступает в силу со дня его официального опубликования.

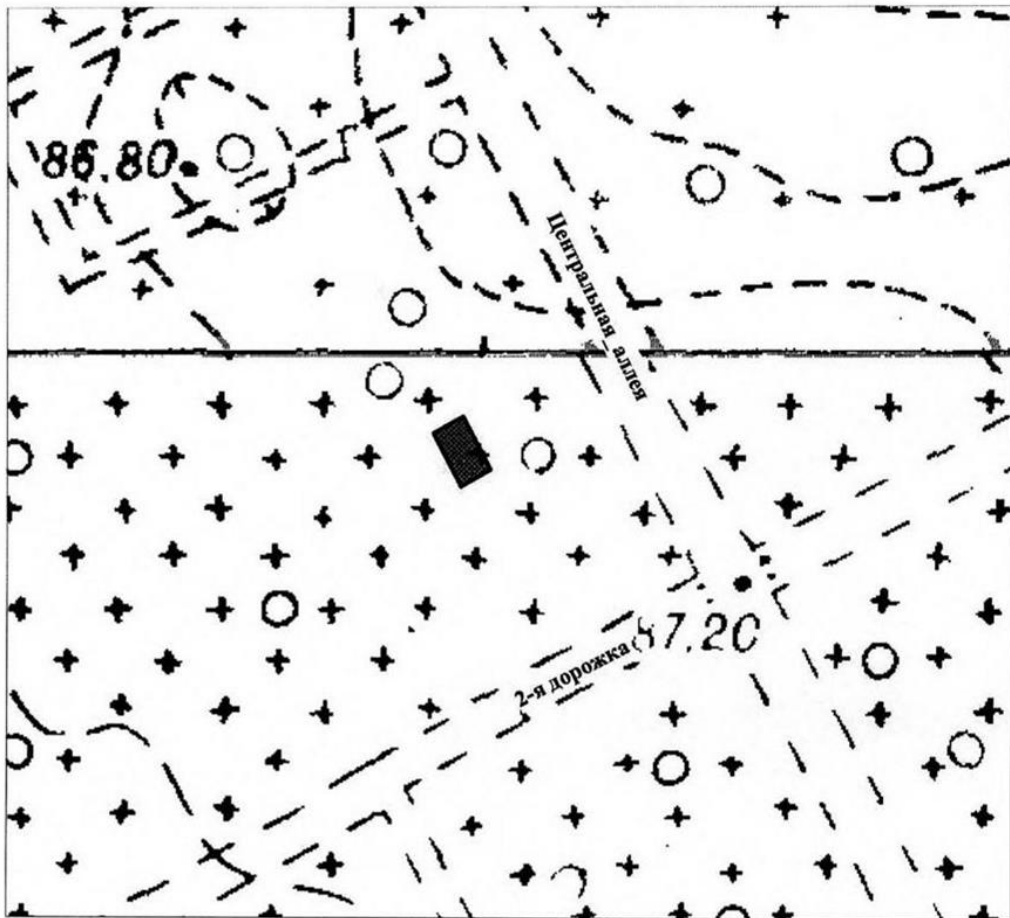
Председатель  
комитета по культуре



Е.В. Чайковский

**План границ территории объекта культурного наследия регионального  
«Могила Соколова-Микитова Ивана Сергеевича /1892-1975/, писателя»,  
местонахождение: Ленинградская область, г. Гатчина, Солодухина ул.,  
кладбище (уточненное местонахождение: городское кладбище,  
2-я дорожка, к западу от Центральной аллеи)**

1. Схема границ территории объекта культурного наследия

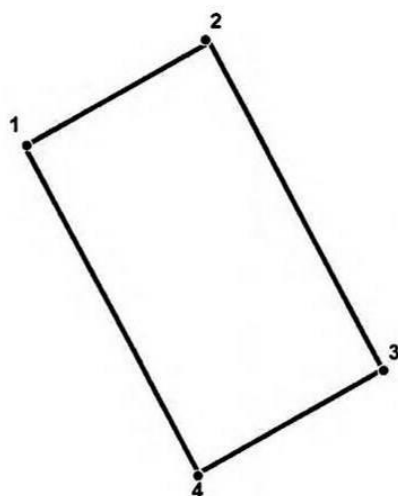


масштаб 1 : 500

УСЛОВНЫЕ ОБОЗНАЧЕНИЯ

- Граница территории объекта культурного наследия
- Объект культурного наследия регионального значения

## 2. План поворотных точек границ территории объекта культурного наследия



### УСЛОВНЫЕ ОБОЗНАЧЕНИЯ

- Граница территории объекта культурного наследия
- 1 Номер поворотной точки

## 3. Координаты поворотных точек границ территории объекта культурного наследия

Номер поворотной точки	Координаты поворотных точек в МСК (метры)	
	X	Y
1	2	3
1	51992.61	104195.16
2	51994.06	104197.60
3	51989.50	104200.05
4	51988.05	104197.49

**2.5.44. Копия Приказа Комитета по культуре Ленинградской области № 01-03/17-186 от 30 октября 2017 г.**



**АДМИНИСТРАЦИЯ ЛЕНИНГРАДСКОЙ ОБЛАСТИ  
КОМИТЕТ ПО КУЛЬТУРЕ ЛЕНИНГРАДСКОЙ ОБЛАСТИ**

**ПРИКАЗ**

*«30» октября* 2017 г.

№ *01-03/17-186*  
г. Санкт-Петербург

**Об установлении границ территории объекта культурного наследия регионального значения «Место, где захоронен генерал-майор авиации Скоблик Ф.С. (1894-1960)», местонахождение: Ленинградская область, г. Гатчина, Солодухина ул., гражданское кладбище, 4-ая дорожка к западу от Центральной аллеи, на северной стороне дорожки (уточненное местонахождение: городское кладбище, к востоку от Центральной аллеи, между 3-й и 4-й дорожками)**

В соответствии со ст. ст. 3.1, 9.2, 33 Федерального закона от 25 июня 2002 года № 73-ФЗ «Об объектах культурного наследия (памятниках истории и культуры) народов Российской Федерации», ст. 4 Областного закона Ленинградской области от 25 декабря 2015 года № 140-оз «О государственной охране, сохранении, использовании и популяризации объектов культурного наследия (памятников истории и культуры) народов Российской Федерации, расположенных на территории Ленинградской области»

**п р и к а з ы в а ю:**

1. Установить границы территории объекта культурного наследия регионального значения, поставленного на государственную охрану решением Исполнительного комитета Ленинградского областного Совета народных депутатов от 16 мая 1988 года № 189, «Место, где захоронен генерал-майор авиации Скоблик Ф.С. (1894-1960)», расположенного по адресу: Ленинградская область, г. Гатчина, Солодухина ул., гражданское кладбище, 4-ая дорожка к западу от Центральной аллеи, на северной стороне дорожки (уточненное местонахождение: городское кладбище, городское кладбище, к востоку от Центральной аллеи, между 3-й и 4-й дорожками), согласно приложению 1 к настоящему приказу.

2. Отделу по осуществлению полномочий Ленинградской области в сфере объектов культурного наследия департамента государственной охраны,

сохранения и использования объектов культурного наследия комитета по культуре Ленинградской области обеспечить:

внесение сведений о границах территории объекта культурного наследия регионального значения, указанного в пункте 1 настоящего приказа, в Единый государственный реестр объектов культурного наследия (памятников истории и культуры) народов Российской Федерации;


направить в федеральный орган исполнительной власти, уполномоченный Правительством Российской Федерации на осуществление государственного кадастрового учета, государственной регистрации прав, ведение Единого государственного реестра недвижимости и предоставление сведений, содержащихся в Едином государственном реестре недвижимости, его территориальные органы, копию настоящего приказа для внесения сведений о границах территории объекта культурного наследия регионального значения, указанного в пункте 1 настоящего приказа, в Единый государственный реестр недвижимости в соответствии с Федеральным законом от 13 июля 2015 года № 218-ФЗ «О государственной регистрации недвижимости».

3. Отделу взаимодействия с муниципальными образованиями, информатизации и организационной работы комитета по культуре Ленинградской области обеспечить размещение настоящего приказа на сайте комитета по культуре Ленинградской области в информационно-телекоммуникационной сети «Интернет».

4. Контроль за исполнением настоящего приказа возложить на заместителя начальника департамента государственной охраны, сохранения и использования объектов культурного наследия комитета по культуре Ленинградской области.

5. Настоящий приказ вступает в силу со дня его официального опубликования.

Председатель  
комитета по культуре



Е.В. Чайковский

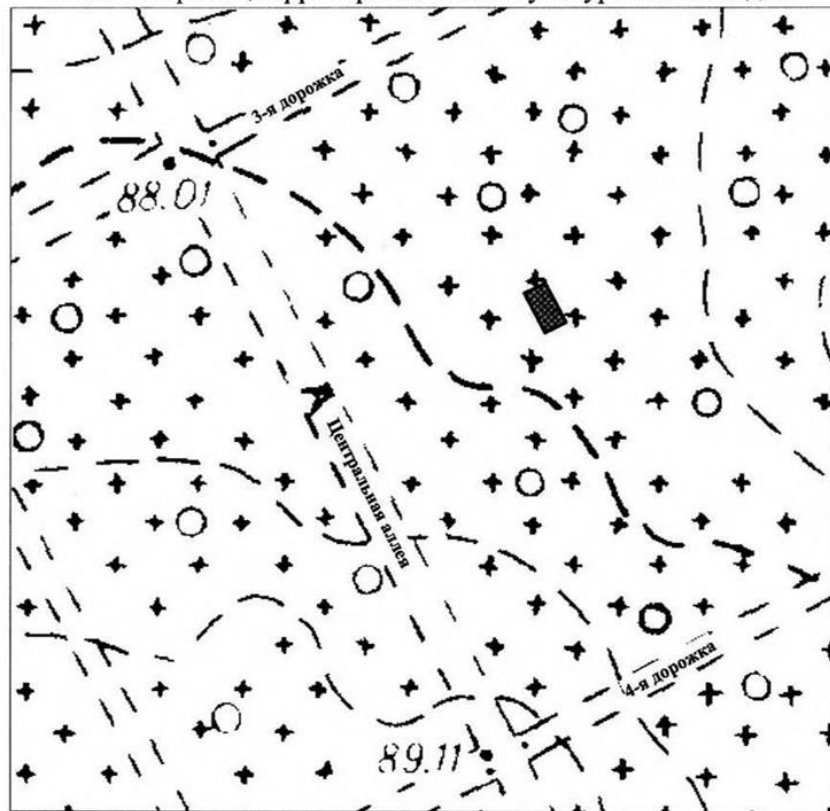


Приложение 1  
к приказу комитета по культуре  
Ленинградской области  
от «30» 10 2017 г. № \_\_\_\_\_

01-03/117-186

**План границ территории объекта культурного наследия регионального  
«Место, где захоронен генерал-майор авиации Скоблик Ф.С. (1894-1960)»,  
местонахождение: Ленинградская область, г. Гатчина, Солодухина ул.,  
гражданское кладбище, 4-ая дорожка к западу от Центральной аллеи, на  
северной стороне дорожки (уточненное местонахождение: городское  
кладбище, к востоку от Центральной аллеи,  
между 3-й и 4-й дорожками)**

1. Схема границ территории объекта культурного наследия

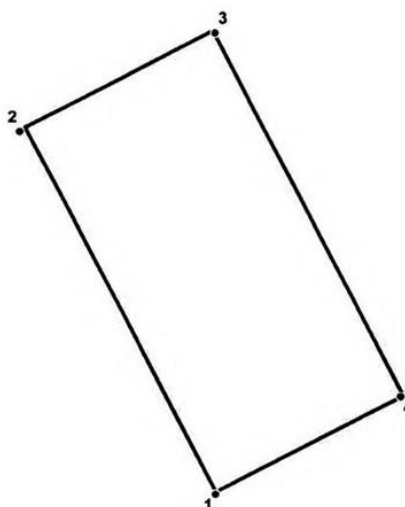


масштаб 1 : 500

УСЛОВНЫЕ ОБОЗНАЧЕНИЯ

- Граница территории объекта культурного наследия
- Объект культурного наследия регионального значения

2. План поворотных точек границ территории объекта культурного наследия



УСЛОВНЫЕ ОБОЗНАЧЕНИЯ

- Граница территории объекта культурного наследия
- 1 Номер поворотной точки

3. Координаты поворотных точек границ территории объекта культурного наследия

Номер поворотной точки	Координаты поворотных точек в МСК (метры)	
	X	Y
1	2	3
1	51896.76	104292.45
2	51900.87	104290.23
3	51901.99	104292.45
4	51897.87	104294.57

*2.5.45. Копия Приказа Комитета по культуре Ленинградской области № 01-03/17-192 от 30 октября 2017 г.*



АДМИНИСТРАЦИЯ ЛЕНИНГРАДСКОЙ ОБЛАСТИ  
КОМИТЕТ ПО КУЛЬТУРЕ ЛЕНИНГРАДСКОЙ ОБЛАСТИ

---

---

**ПРИКАЗ**

*«30» октября* 2017 г.

№ *01-03/17-192*

г. Санкт-Петербург

**Об установлении границ территории объекта культурного наследия регионального значения «Место, где захоронен Герой Советского Союза Погорельцев А.А. (1917-1978)», местонахождение: Ленинградская область, г. Гатчина, Солодухина ул., гражданское кладбище, Центральная аллея, на западной стороне между 2-ой и 3-ей дорожками (уточненное местонахождение: городское кладбище, к востоку от Центральной аллеи, между 2-й и 3-й дорожками)**

В соответствии со ст. ст. 3.1, 9.2, 33 Федерального закона от 25 июня 2002 года № 73-ФЗ «Об объектах культурного наследия (памятниках истории и культуры) народов Российской Федерации», ст. 4 Областного закона Ленинградской области от 25 декабря 2015 года № 140-оз «О государственной охране, сохранении, использовании и популяризации объектов культурного наследия (памятников истории и культуры) народов Российской Федерации, расположенных на территории Ленинградской области»

п р и к а з ы в а ю:

1. Установить границы территории объекта культурного наследия регионального значения, поставленного на государственную охрану решением Исполнительного комитета Ленинградского областного Совета народных депутатов от 16 мая 1988 года № 189, «Место, где захоронен Герой Советского Союза Погорельцев А.А. (1917-1978)», расположенного по адресу: Ленинградская область, г. Гатчина, Солодухина ул., гражданское кладбище, Центральная аллея, на западной стороне между 2-ой и 3-ей дорожками (уточненное местонахождение: городское кладбище, к востоку от Центральной аллеи, между 2-й и 3-й дорожками), согласно приложению 1 к настоящему приказу.

2. Отделу по осуществлению полномочий Ленинградской области в сфере объектов культурного наследия департамента государственной охраны,

сохранения и использования объектов культурного наследия комитета по культуре Ленинградской области обеспечить:

внесение сведений о границах территории объекта культурного наследия регионального значения, указанного в пункте 1 настоящего приказа, в Единый государственный реестр объектов культурного наследия (памятников истории и культуры) народов Российской Федерации;


направить в федеральный орган исполнительной власти, уполномоченный Правительством Российской Федерации на осуществление государственного кадастрового учета, государственной регистрации прав, ведение Единого государственного реестра недвижимости и предоставление сведений, содержащихся в Едином государственном реестре недвижимости, его территориальные органы, копию настоящего приказа для внесения сведений о границах территории объекта культурного наследия регионального значения, указанного в пункте 1 настоящего приказа, в Единый государственный реестр недвижимости в соответствии с Федеральным законом от 13 июля 2015 года № 218-ФЗ «О государственной регистрации недвижимости».

3. Отделу взаимодействия с муниципальными образованиями, информатизации и организационной работы комитета по культуре Ленинградской области обеспечить размещение настоящего приказа на сайте комитета по культуре Ленинградской области в информационно-телекоммуникационной сети «Интернет».

4. Контроль за исполнением настоящего приказа возложить на заместителя начальника департамента государственной охраны, сохранения и использования объектов культурного наследия комитета по культуре Ленинградской области.

5. Настоящий приказ вступает в силу со дня его официального опубликования.

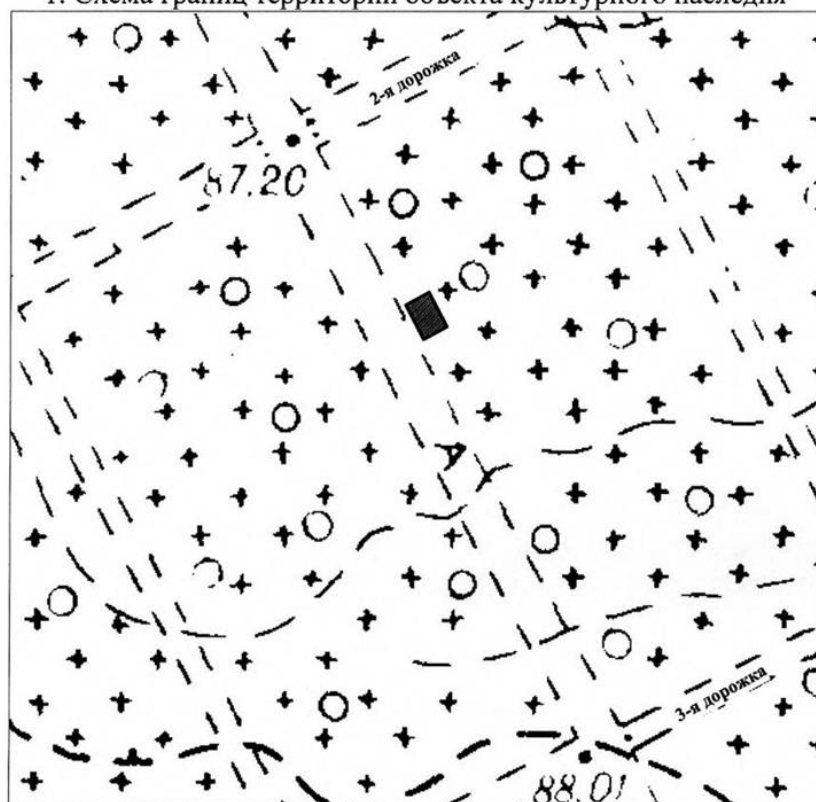
Председатель  
комитета по культуре



Е.В. Чайковский

**План границ территории объекта культурного наследия регионального  
«Место, где захоронен Герой Советского Союза Погорельцев А.А. (1917-  
1978)», местонахождение: Ленинградская область, г. Гатчина, Солодухина  
ул., гражданское кладбище, Центральная аллея, на западной стороне  
между 2-ой и 3-ей дорожками (уточненное местонахождение: городское  
кладбище, к востоку от Центральной аллеи,  
между 2-й и 3-й дорожками)**

1. Схема границ территории объекта культурного наследия

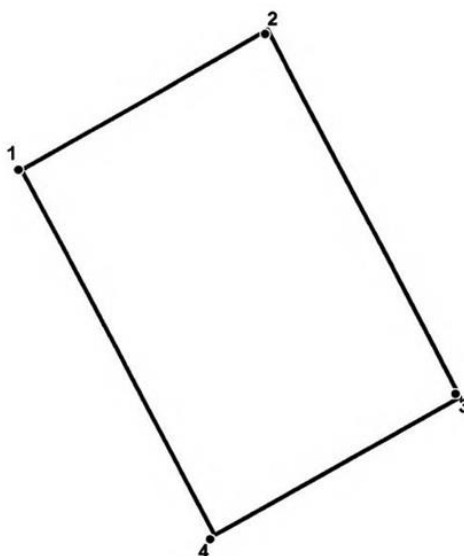


масштаб 1 : 500

УСЛОВНЫЕ ОБОЗНАЧЕНИЯ

- Граница территории объекта культурного наследия
- Объект культурного наследия регионального значения

2. План поворотных точек границ территории объекта культурного наследия



УСЛОВНЫЕ ОБОЗНАЧЕНИЯ

- Граница территории объекта культурного наследия
- 1 Номер поворотной точки

3. Координаты поворотных точек границ территории объекта культурного наследия

Номер поворотной точки	Координаты поворотных точек в МСК (метры)	
	X	Y
1	2	3
1	51962.25	104233.74
2	51963.59	104236.19
3	51960.03	104238.08
4	51958.58	104235.63

**2.5.46. Копия Приказа Комитета по культуре Ленинградской области № 01-03/17-193 от 30 октября 2017 г.**



**АДМИНИСТРАЦИЯ ЛЕНИНГРАДСКОЙ ОБЛАСТИ  
КОМИТЕТ ПО КУЛЬТУРЕ ЛЕНИНГРАДСКОЙ ОБЛАСТИ**

**ПРИКАЗ**

«30» октября 2017 г.

№ 01-03/17-193

г. Санкт-Петербург

**Об установлении границ территории объекта культурного наследия регионального значения «Место, где захоронен генерал Советской Армии Павлович А.А. (1893-1973)», местонахождение: Ленинградская область, г. Гатчина, Солодухина ул., гражданское кладбище, 2-я дорожка, к западу от Центральной аллеи, на северной стороне дорожки, близ военной площадки (уточненное местонахождение: городское кладбище, между военной площадкой и 2-й дорожкой)**

В соответствии со ст. ст. 3.1, 9.2, 33 Федерального закона от 25 июня 2002 года № 73-ФЗ «Об объектах культурного наследия (памятниках истории и культуры) народов Российской Федерации», ст. 4 Областного закона Ленинградской области от 25 декабря 2015 года № 140-оз «О государственной охране, сохранении, использовании и популяризации объектов культурного наследия (памятников истории и культуры) народов Российской Федерации, расположенных на территории Ленинградской области»

**п р и к а з ы в а ю:**

1. Установить границы территории объекта культурного наследия регионального значения, поставленного на государственную охрану решением Исполнительного комитета Ленинградского областного Совета народных депутатов от 16 мая 1988 года № 189, «Место, где захоронен генерал Советской Армии Павлович А.А. (1893-1973)», расположенного по адресу: Ленинградская область, г. Гатчина, Солодухина ул., гражданское кладбище, гражданское кладбище, 2-я дорожка, к западу от Центральной аллеи, на северной стороне дорожки, близ военной площадки (уточненное местонахождение: городское кладбище, между военной площадкой и 2-й дорожкой), согласно приложению 1 к настоящему приказу.

2. Отделу по осуществлению полномочий Ленинградской области в сфере объектов культурного наследия департамента государственной охраны,

сохранения и использования объектов культурного наследия комитета по культуре Ленинградской области обеспечить:

внесение сведений о границах территории объекта культурного наследия регионального значения, указанного в пункте 1 настоящего приказа, в Единый государственный реестр объектов культурного наследия (памятников истории и культуры) народов Российской Федерации;


направить в федеральный орган исполнительной власти, уполномоченный Правительством Российской Федерации на осуществление государственного кадастрового учета, государственной регистрации прав, ведение Единого государственного реестра недвижимости и предоставление сведений, содержащихся в Едином государственном реестре недвижимости, его территориальные органы, копию настоящего приказа для внесения сведений о границах территории объекта культурного наследия регионального значения, указанного в пункте 1 настоящего приказа, в Единый государственный реестр недвижимости в соответствии с Федеральным законом от 13 июля 2015 года № 218-ФЗ «О государственной регистрации недвижимости».

3. Отделу взаимодействия с муниципальными образованиями, информатизации и организационной работы комитета по культуре Ленинградской области обеспечить размещение настоящего приказа на сайте комитета по культуре Ленинградской области в информационно-телекоммуникационной сети «Интернет».

4. Контроль за исполнением настоящего приказа возложить на заместителя начальника департамента государственной охраны, сохранения и использования объектов культурного наследия комитета по культуре Ленинградской области.

5. Настоящий приказ вступает в силу со дня его официального опубликования.

Председатель  
комитета по культуре

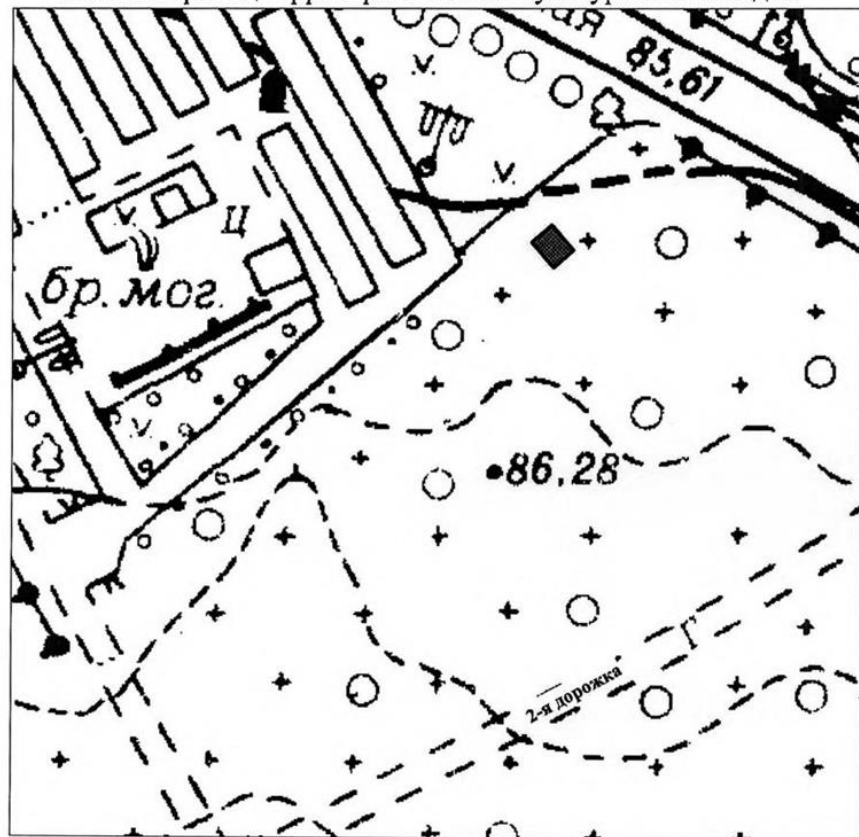


Е.В. Чайковский



**План границ территории объекта культурного наследия регионального  
«Место, где захоронен генерал Советской Армии Павлович А.А. (1893-  
1973)», местонахождение: Ленинградская область, г. Гатчина, Солодухина  
ул., гражданское кладбище, 2-я дорожка, к западу от Центральной аллеи,  
на северной стороне дорожки, близ военной площадки (уточненное  
местонахождение: городское кладбище, между военной площадкой  
и 2-й дорожкой)**

1. Схема границ территории объекта культурного наследия

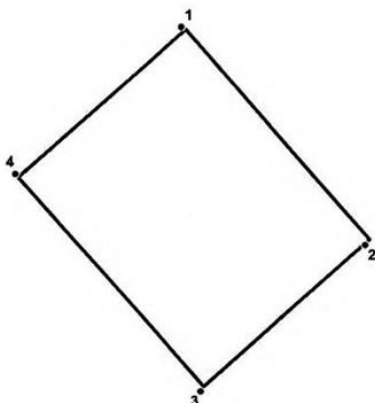


масштаб 1 : 500

УСЛОВНЫЕ ОБОЗНАЧЕНИЯ

- Граница территории объекта культурного наследия
- Объект культурного наследия регионального значения

## 2. План поворотных точек границ территории объекта культурного наследия



### УСЛОВНЫЕ ОБОЗНАЧЕНИЯ

— Граница территории объекта культурного наследия

- 1 Номер поворотной точки

## 3. Координаты поворотных точек границ территории объекта культурного наследия

Номер поворотной точки	Координаты поворотных точек в МСК (метры)	
	X	Y
1	2	3
1	52099.91	104352.72
2	52097.24	104354.94
3	52095.47	104352.94
4	52098.13	104350.72

**2.5.47. Копия Приказа Комитета по культуре Ленинградской области № 01-03/17-194 от 30 октября 2017 г.**



**АДМИНИСТРАЦИЯ ЛЕНИНГРАДСКОЙ ОБЛАСТИ  
КОМИТЕТ ПО КУЛЬТУРЕ ЛЕНИНГРАДСКОЙ ОБЛАСТИ**

**ПРИКАЗ**

«30» октября 2017 г.

№ 01-03/17-194  
г. Санкт-Петербург

**Об установлении границ территории объекта культурного наследия регионального значения «Место, где захоронен кавалер трех орденов Славы – Панков М.М. (1921-1981)», местонахождение: Ленинградская область, г. Гатчина, Солодухина ул., гражданское кладбище, I дорожка от входа на кладбище с ул. Солодухина, к востоку от Центральной аллеи, на южной стороне дорожки, близ конторы кладбища (уточненное местонахождение: городское кладбище, к западу от Центральной аллеи, у церкви во Имя Всех Святых)**

В соответствии со ст. ст. 3.1, 9.2, 33 Федерального закона от 25 июня 2002 года № 73-ФЗ «Об объектах культурного наследия (памятниках истории и культуры) народов Российской Федерации», ст. 4 Областного закона Ленинградской области от 25 декабря 2015 года № 140-оз «О государственной охране, сохранении, использовании и популяризации объектов культурного наследия (памятников истории и культуры) народов Российской Федерации, расположенных на территории Ленинградской области»

п р и к а з ы в а ю:

1. Установить границы территории объекта культурного наследия регионального значения, поставленного на государственную охрану решением Исполнительного комитета Ленинградского областного Совета народных депутатов от 16 мая 1988 года № 189, «Место, где захоронен кавалер трех орденов Славы – Панков М.М. (1921-1981)», расположенного по адресу: Ленинградская область, г. Гатчина, Солодухина ул., гражданское кладбище, I дорожка от входа на кладбище с ул. Солодухина, к востоку от Центральной аллеи, на южной стороне дорожки, близ конторы кладбища (уточненное местонахождение: городское кладбище, к западу от Центральной аллеи, у церкви во Имя Всех Святых), согласно приложению 1 к настоящему приказу.

2. Отделу по осуществлению полномочий Ленинградской области в сфере объектов культурного наследия департамента государственной охраны,

сохранения и использования объектов культурного наследия комитета по культуре Ленинградской области обеспечить:

внесение сведений о границах территории объекта культурного наследия регионального значения, указанного в пункте 1 настоящего приказа, в Единый государственный реестр объектов культурного наследия (памятников истории и культуры) народов Российской Федерации;


направить в федеральный орган исполнительной власти, уполномоченный Правительством Российской Федерации на осуществление государственного кадастрового учета, государственной регистрации прав, ведение Единого государственного реестра недвижимости и предоставление сведений, содержащихся в Едином государственном реестре недвижимости, его территориальные органы, копию настоящего приказа для внесения сведений о границах территории объекта культурного наследия регионального значения, указанного в пункте 1 настоящего приказа, в Единый государственный реестр недвижимости в соответствии с Федеральным законом от 13 июля 2015 года № 218-ФЗ «О государственной регистрации недвижимости».

3. Отделу взаимодействия с муниципальными образованиями, информатизации и организационной работы комитета по культуре Ленинградской области обеспечить размещение настоящего приказа на сайте комитета по культуре Ленинградской области в информационно-телекоммуникационной сети «Интернет».

4. Контроль за исполнением настоящего приказа возложить на заместителя начальника департамента государственной охраны, сохранения и использования объектов культурного наследия комитета по культуре Ленинградской области.

5. Настоящий приказ вступает в силу со дня его официального опубликования.

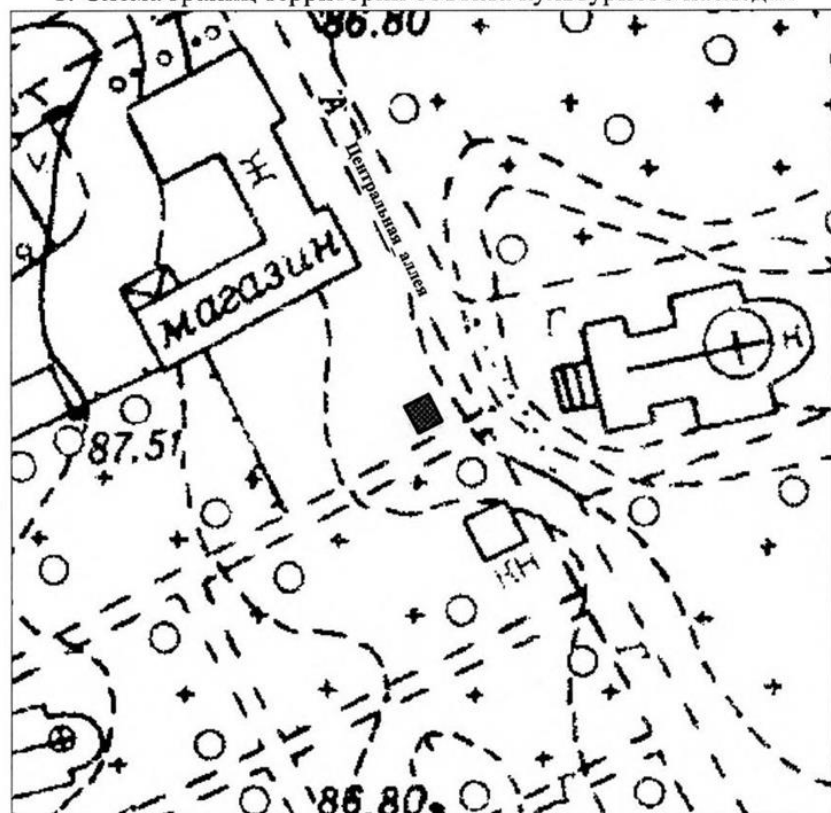
Председатель  
комитета по культуре



Е.В. Чайковский

**План границ территории объекта культурного наследия регионального  
«Место, где захоронен кавалер трех орденов Славы – Панков М.М. (1921-  
1981)», местонахождение: Ленинградская область, г. Гатчина, Солодухина  
ул., гражданское кладбище, I дорожка от входа на кладбище с ул.  
Солодухина, к востоку от Центральной аллеи, на южной стороне дорожки,  
близ конторы кладбища (уточненное местонахождение: городское  
кладбище, к западу от Центральной аллеи,  
у церкви во Имя Всех Святых)**

1. Схема границ территории объекта культурного наследия

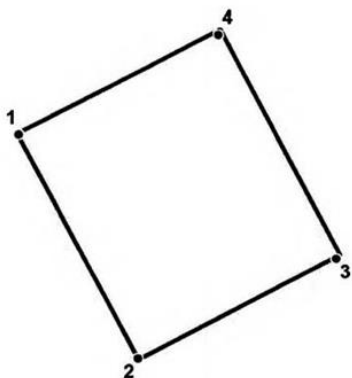


масштаб 1 : 500

УСЛОВНЫЕ ОБОЗНАЧЕНИЯ

- Граница территории объекта культурного наследия
- Объект культурного наследия регионального значения

## 2. План поворотных точек границ территории объекта культурного наследия




### УСЛОВНЫЕ ОБОЗНАЧЕНИЯ

- Граница территории объекта культурного наследия
- 1 Номер поворотной точки

## 3. Координаты поворотных точек границ территории объекта культурного наследия

Номер поворотной точки	Координаты поворотных точек в МСК (метры)	
	X	Y
1	2	3
1	52058.44	104170.47
2	52055.66	104171.92
3	52056.88	104174.36
4	52059.66	104172.92

**2.5.48. Копия Приказа Комитета по культуре Ленинградской области № 01-03/17-187 от 30 октября 2017 г.**



**АДМИНИСТРАЦИЯ ЛЕНИНГРАДСКОЙ ОБЛАСТИ  
КОМИТЕТ ПО КУЛЬТУРЕ ЛЕНИНГРАДСКОЙ ОБЛАСТИ**

**ПРИКАЗ**

«30» октября 2017 г.

№ 01-03/17-187  
г. Санкт-Петербург

**Об установлении границ территории объекта культурного наследия регионального значения «Могила известного музыкального деятеля Е.К. Альбрехта», местонахождение: Ленинградская область, г. Гатчина, городское кладбище (уточненное местонахождение: Солодухина ул., городское кладбище, между 4-й и 5-й дорожками к востоку от Центральной аллеи)**

В соответствии со ст. ст. 3.1, 9.2, 33 Федерального закона от 25 июня 2002 года № 73-ФЗ «Об объектах культурного наследия (памятниках истории и культуры) народов Российской Федерации», ст. 4 Областного закона Ленинградской области от 25 декабря 2015 года № 140-оз «О государственной охране, сохранении, использовании и популяризации объектов культурного наследия (памятников истории и культуры) народов Российской Федерации, расположенных на территории Ленинградской области»

**п р и к а з ы в а ю:**

1. Установить границы территории объекта культурного наследия регионального значения, поставленного на государственную охрану решением Исполнительного комитета Ленинградского областного Совета депутатов трудящихся от 04 сентября 1959 года № 20-5, «Могила известного музыкального деятеля Е.К. Альбрехта», расположенного по адресу: Ленинградская область, г. Гатчина, городское кладбище (уточненное местонахождение: Солодухина ул., городское кладбище, между 4-й и 5-й дорожками к востоку от Центральной аллеи), согласно приложению 1 к настоящему приказу.

2. Отделу по осуществлению полномочий Ленинградской области в сфере объектов культурного наследия департамента государственной охраны, сохранения и использования объектов культурного наследия комитета по культуре Ленинградской области обеспечить:

внесение сведений о границах территории объекта культурного наследия регионального значения, указанного в пункте 1 настоящего приказа, в Единый государственный реестр объектов культурного наследия (памятников истории и культуры) народов Российской Федерации;


направить в федеральный орган исполнительной власти, уполномоченный Правительством Российской Федерации на осуществление государственного кадастрового учета, государственной регистрации прав, ведение Единого государственного реестра недвижимости и предоставление сведений, содержащихся в Едином государственном реестре недвижимости, его территориальные органы, копию настоящего приказа для внесения сведений о границах территории объекта культурного наследия регионального значения, указанного в пункте 1 настоящего приказа, в Единый государственный реестр недвижимости в соответствии с Федеральным законом от 13 июля 2015 года № 218-ФЗ «О государственной регистрации недвижимости».

3. Отделу взаимодействия с муниципальными образованиями, информатизации и организационной работы комитета по культуре Ленинградской области обеспечить размещение настоящего приказа на сайте комитета по культуре Ленинградской области в информационно-телекоммуникационной сети «Интернет».

4. Контроль за исполнением настоящего приказа возложить на заместителя начальника департамента государственной охраны, сохранения и использования объектов культурного наследия комитета по культуре Ленинградской области.

5. Настоящий приказ вступает в силу со дня его официального опубликования.

Председатель  
комитета по культуре

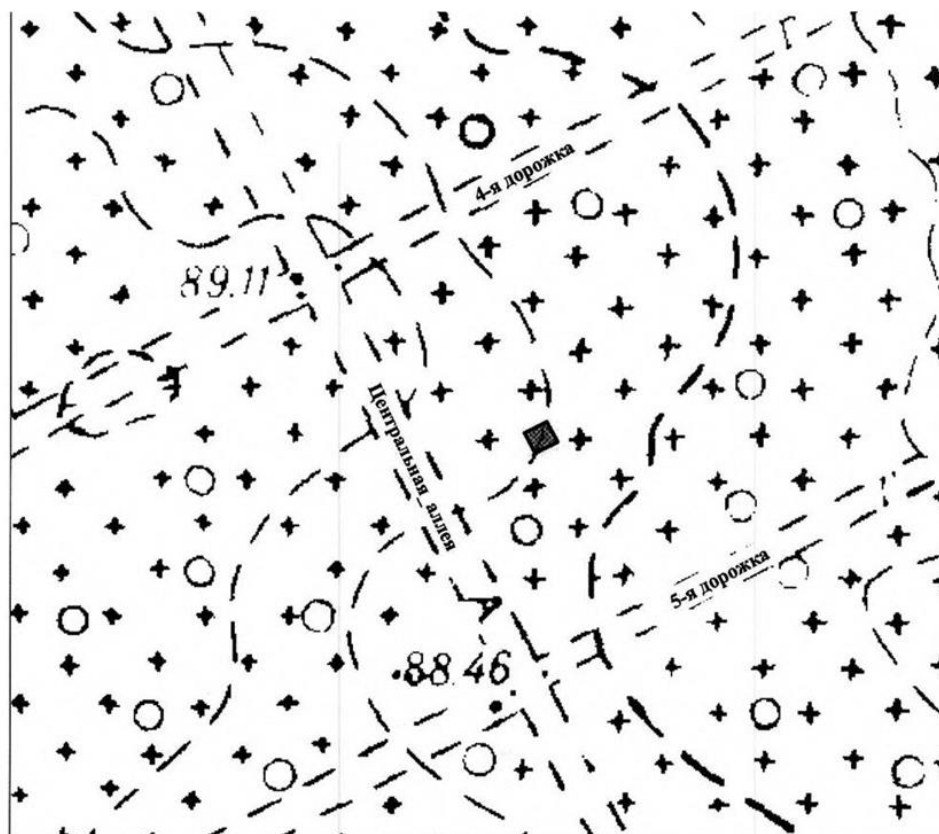


Е.В. Чайковский



**План границ территории объекта культурного наследия регионального  
«Могила известного музыкального деятеля Е.К. Альбрехта»,  
местонахождение: Ленинградская область, г. Гатчина, городское  
кладбище (уточненное местонахождение: Солодухина ул., городское  
кладбище, между 4-й и 5-й дорожками к востоку от Центральной аллеи)**

1. Схема границ территории объекта культурного наследия

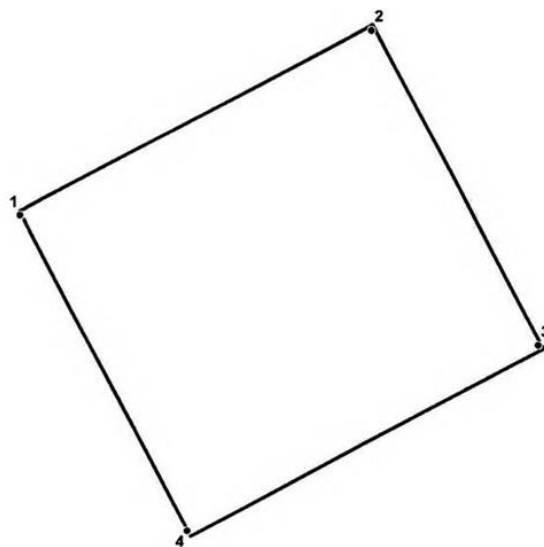


масштаб 1 : 500

УСЛОВНЫЕ ОБОЗНАЧЕНИЯ

- Граница территории объекта культурного наследия
- Объект культурного наследия регионального значения

## 2. План поворотных точек границ территории объекта культурного наследия




### УСЛОВНЫЕ ОБОЗНАЧЕНИЯ

- Граница территории объекта культурного наследия
- 1 Номер поворотной точки

## 3. Координаты поворотных точек границ территории объекта культурного наследия

Номер поворотной точки	Координаты поворотных точек в МСК (метры)	
	X	Y
1	2	3
1	51837.49	104308.58
2	51838.61	104310.69
3	51836.72	104311.69
4	51835.60	104309.58

**2.5.49. Копия Приказа Комитета по культуре Ленинградской области № 01-03/17-188 от 30 октября 2017 г.**



**АДМИНИСТРАЦИЯ ЛЕНИНГРАДСКОЙ ОБЛАСТИ  
КОМИТЕТ ПО КУЛЬТУРЕ ЛЕНИНГРАДСКОЙ ОБЛАСТИ**

**ПРИКАЗ**

*«30» октября* 2017 г.

№ *01-03/17-188*  
г. Санкт-Петербург

**Об установлении границ территории объекта культурного наследия регионального значения «Могила Рокка Федора Федоровича /1885-1936/, активного деятеля гатчинской большевистской организации», местонахождение: Ленинградская область, г. Гатчина, Солодухина ул., кладбище (уточненное местонахождение: городское кладбище, 5-я дорожка к западу от Центральной аллеи)**

В соответствии со ст. ст. 3.1, 9.2, 33 Федерального закона от 25 июня 2002 года № 73-ФЗ «Об объектах культурного наследия (памятниках истории и культуры) народов Российской Федерации», ст. 4 Областного закона Ленинградской области от 25 декабря 2015 года № 140-оз «О государственной охране, сохранении, использовании и популяризации объектов культурного наследия (памятников истории и культуры) народов Российской Федерации, расположенных на территории Ленинградской области»

**п р и к а з ы в а ю:**

1. Установить границы территории объекта культурного наследия регионального значения, поставленного на государственную охрану решением Исполнительного комитета Ленинградского областного Совета народных депутатов от 27 августа 1979 года № 337, «Могила Рокка Федора Федоровича /1885-1936/, активного деятеля гатчинской большевистской организации», расположенного по адресу: Ленинградская область, г. Гатчина, Солодухина ул., кладбище (уточненное местонахождение: городское кладбище, 5-я дорожка к западу от Центральной аллеи), согласно приложению 1 к настоящему приказу.

2. Отделу по осуществлению полномочий Ленинградской области в сфере объектов культурного наследия департамента государственной охраны, сохранения и использования объектов культурного наследия комитета по культуре Ленинградской области обеспечить:

внесение сведений о границах территории объекта культурного наследия регионального значения, указанного в пункте 1 настоящего приказа, в Единый государственный реестр объектов культурного наследия (памятников истории и культуры) народов Российской Федерации;


направить в федеральный орган исполнительной власти, уполномоченный Правительством Российской Федерации на осуществление государственного кадастрового учета, государственной регистрации прав, ведение Единого государственного реестра недвижимости и предоставление сведений, содержащихся в Едином государственном реестре недвижимости, его территориальные органы, копию настоящего приказа для внесения сведений о границах территории объекта культурного наследия регионального значения, указанного в пункте 1 настоящего приказа, в Единый государственный реестр недвижимости в соответствии с Федеральным законом от 13 июля 2015 года № 218-ФЗ «О государственной регистрации недвижимости».

3. Отделу взаимодействия с муниципальными образованиями, информатизации и организационной работы комитета по культуре Ленинградской области обеспечить размещение настоящего приказа на сайте комитета по культуре Ленинградской области в информационно-телекоммуникационной сети «Интернет».

4. Контроль за исполнением настоящего приказа возложить на заместителя начальника департамента государственной охраны, сохранения и использования объектов культурного наследия комитета по культуре Ленинградской области.

5. Настоящий приказ вступает в силу со дня его официального опубликования.

Председатель  
комитета по культуре

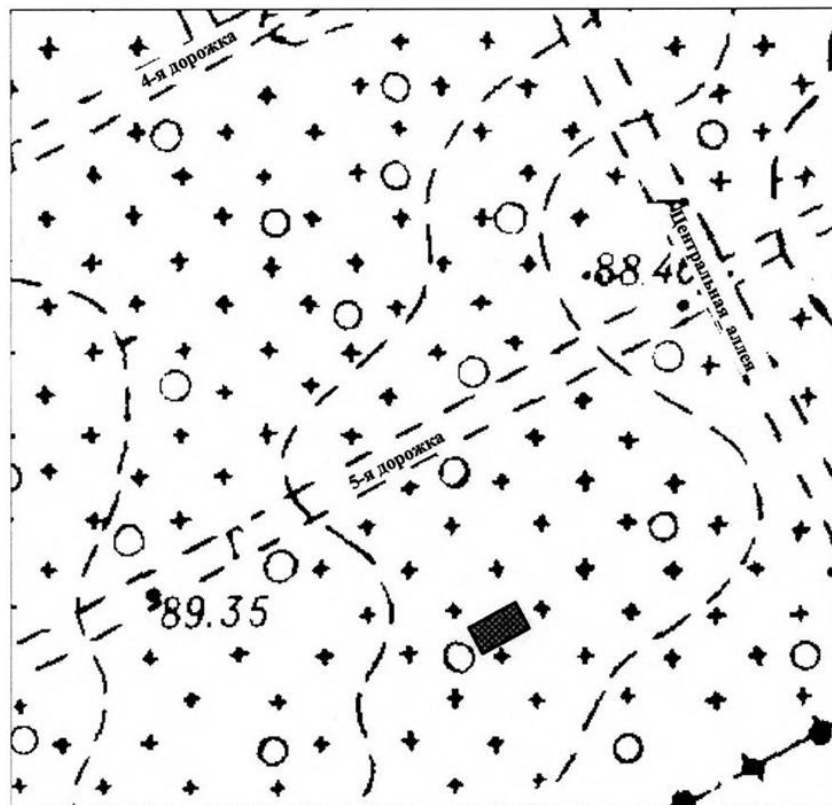


Е.В. Чайковский

Приложение 1  
к приказу комитета по культуре  
Ленинградской области  
от «30» 10 2017 г. № \_\_\_\_\_  
01-03/17-188

**План границ территории объекта культурного наследия регионального  
«Могила Рокка Федора Федоровича /1885-1936/, активного деятеля  
гатчинской большевистской организации», местонахождение:  
Ленинградская область, г. Гатчина, Солодухина ул., кладбище (уточненное  
местонахождение: городское кладбище, 5-я дорожка к западу от  
Центральной аллеи)**

1. Схема границ территории объекта культурного наследия

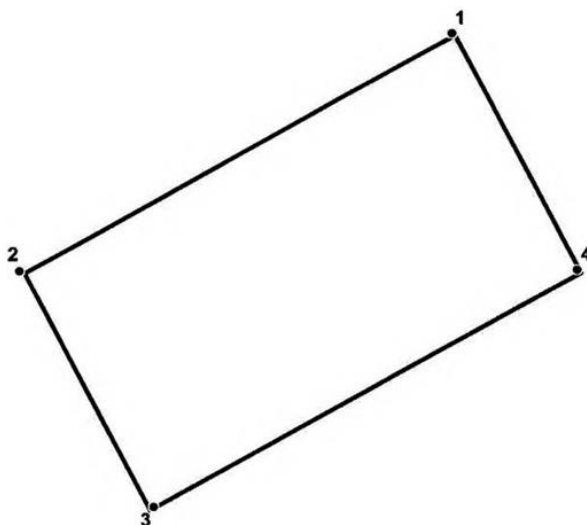


масштаб 1 : 500

УСЛОВНЫЕ ОБОЗНАЧЕНИЯ

- Граница территории объекта культурного наследия
- Объект культурного наследия регионального значения

2. План поворотных точек границ территории объекта культурного наследия



**УСЛОВНЫЕ ОБОЗНАЧЕНИЯ**


— Граница территории объекта культурного наследия

• 1 Номер поворотной точки

3. Координаты поворотных точек границ территории  
объекта культурного наследия

Номер поворотной точки	Координаты поворотных точек в МСК (метры)	
	X	Y
1	2	3
1	51781.01	104289.01
2	51778.45	104284.34
3	51775.89	104285.78
4	51778.45	104290.34

**2.5.50. Копия Приказа Комитета по культуре Ленинградской области № 01-03/17-189 от 30 октября 2017 г.**



**АДМИНИСТРАЦИЯ ЛЕНИНГРАДСКОЙ ОБЛАСТИ  
КОМИТЕТ ПО КУЛЬТУРЕ ЛЕНИНГРАДСКОЙ ОБЛАСТИ**

**ПРИКАЗ**

*«30» октября 2017 г.*

№ *01-03/17-189*  
г. Санкт-Петербург

**Об установлении границ территории объекта культурного наследия регионального значения «Могила Сойту Адама Петровича /1880-1927/ активного деятеля гатчинского большевистского подполья», местонахождение: Ленинградская область, г. Гатчина, Солодухина ул., кладбище (уточненное местонахождение: городское кладбище, у главного входа, к востоку от Центральной аллеи)**

В соответствии со ст. ст. 3.1, 9.2, 33 Федерального закона от 25 июня 2002 года № 73-ФЗ «Об объектах культурного наследия (памятниках истории и культуры) народов Российской Федерации», ст. 4 Областного закона Ленинградской области от 25 декабря 2015 года № 140-оз «О государственной охране, сохранении, использовании и популяризации объектов культурного наследия (памятников истории и культуры) народов Российской Федерации, расположенных на территории Ленинградской области»

**п р и к а з ы в а ю:**

1. Установить границы территории объекта культурного наследия регионального значения, поставленного на государственную охрану решением Исполнительного комитета Ленинградского областного Совета народных депутатов от 27 августа 1979 года № 337, «Могила Сойту Адама Петровича /1880-1927/ активного деятеля гатчинского большевистского подполья», расположенного по адресу: Ленинградская область, г. Гатчина, Солодухина ул., кладбище (уточненное местонахождение: городское кладбище, у главного входа, к востоку от Центральной аллеи), согласно приложению 1 к настоящему приказу.

2. Отделу по осуществлению полномочий Ленинградской области в сфере объектов культурного наследия департамента государственной охраны, сохранения и использования объектов культурного наследия комитета по культуре Ленинградской области обеспечить:

внесение сведений о границах территории объекта культурного наследия регионального значения, указанного в пункте 1 настоящего приказа, в Единый государственный реестр объектов культурного наследия (памятников истории и культуры) народов Российской Федерации;


направить в федеральный орган исполнительной власти, уполномоченный Правительством Российской Федерации на осуществление государственного кадастрового учета, государственной регистрации прав, ведение Единого государственного реестра недвижимости и предоставление сведений, содержащихся в Едином государственном реестре недвижимости, его территориальные органы, копию настоящего приказа для внесения сведений о границах территории объекта культурного наследия регионального значения, указанного в пункте 1 настоящего приказа, в Единый государственный реестр недвижимости в соответствии с Федеральным законом от 13 июля 2015 года № 218-ФЗ «О государственной регистрации недвижимости».

3. Отделу взаимодействия с муниципальными образованиями, информатизации и организационной работы комитета по культуре Ленинградской области обеспечить размещение настоящего приказа на сайте комитета по культуре Ленинградской области в информационно-телекоммуникационной сети «Интернет».

4. Контроль за исполнением настоящего приказа возложить на заместителя начальника департамента государственной охраны, сохранения и использования объектов культурного наследия комитета по культуре Ленинградской области.

5. Настоящий приказ вступает в силу со дня его официального опубликования.

Председатель  
комитета по культуре



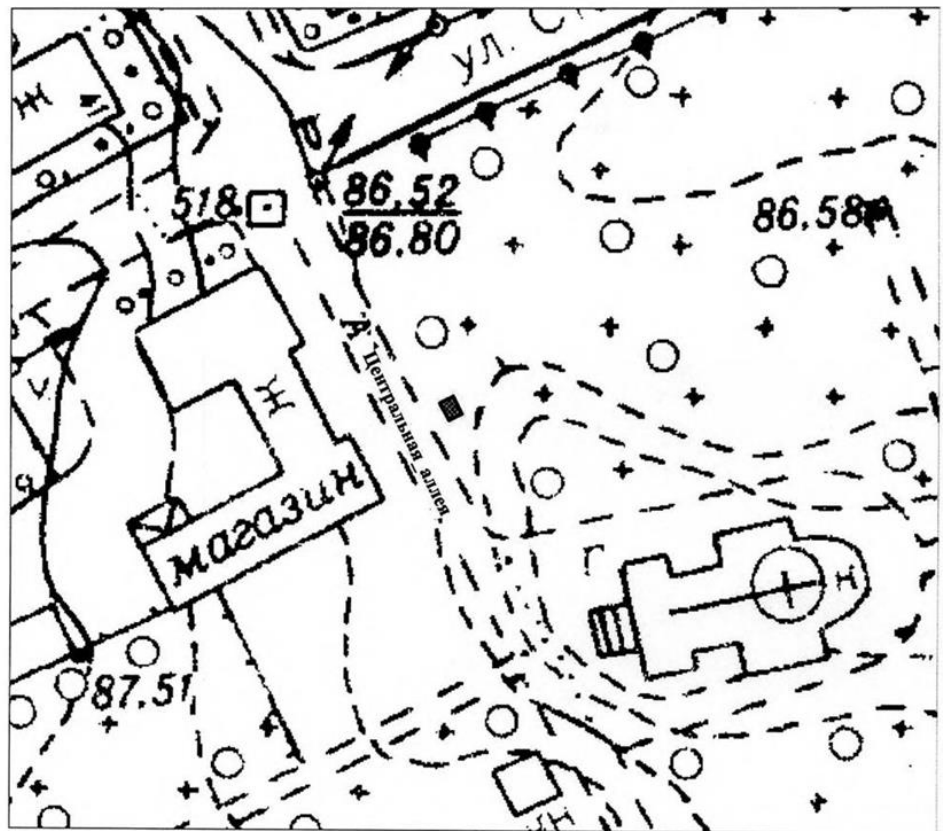
Е.В. Чайковский



Приложение 1  
к приказу комитета по культуре  
Ленинградской области  
от «30» 10 2017 г. № \_\_\_\_\_  
01-03/17-189

**План границ территории объекта культурного наследия регионального  
«Могила Сойту Адама Петровича /1880-1927/ активного деятеля  
гатчинского большевистского подполья», местонахождение:  
Ленинградская область, г. Гатчина, Солодухина ул., кладбище (уточненное  
местонахождение: городское кладбище, у главного входа, к востоку от  
Центральной аллеи)**

1. Схема границ территории объекта культурного наследия

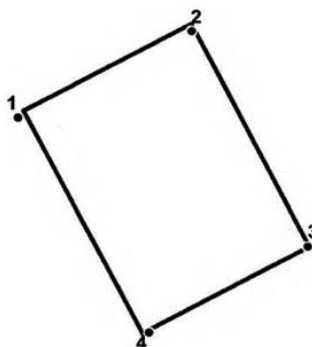


масштаб 1 : 500

**УСЛОВНЫЕ ОБОЗНАЧЕНИЯ**

- Граница территории объекта культурного наследия
- Объект культурного наследия регионального значения

## 2. План поворотных точек границ территории объекта культурного наследия



### УСЛОВНЫЕ ОБОЗНАЧЕНИЯ


— Граница территории объекта культурного наследия

- 1 Номер поворотной точки

## 3. Координаты поворотных точек границ территории объекта культурного наследия

Номер поворотной точки	Координаты поворотных точек в МСК (метры)	
	X	Y
1	2	3
1	52083.01	104171.14
2	52083.68	104172.47
3	52082.01	104173.36
4	52081.34	104172.14

**2.5.51. Копия Приказа Комитета по культуре Ленинградской области № 01-03/17-190 от 30 октября 2017 г.**



**АДМИНИСТРАЦИЯ ЛЕНИНГРАДСКОЙ ОБЛАСТИ  
КОМИТЕТ ПО КУЛЬТУРЕ ЛЕНИНГРАДСКОЙ ОБЛАСТИ**

**ПРИКАЗ**

«30» октября 2017 г.

№ 01-03/17-190  
г. Санкт-Петербург

**Об установлении границ территории объекта культурного наследия регионального значения «Могилы Чухновского Бориса Григорьевича /1898-1975/, полярного летчика-исследователя», местонахождение: Ленинградская область, г. Гатчина, Солодухина ул., кладбище (уточненное местонахождение: городское кладбище, 1-я дорожка, к востоку от Центральной аллеи)**

В соответствии со ст. ст. 3.1, 9.2, 33 Федерального закона от 25 июня 2002 года № 73-ФЗ «Об объектах культурного наследия (памятниках истории и культуры) народов Российской Федерации», ст. 4 Областного закона Ленинградской области от 25 декабря 2015 года № 140-оз «О государственной охране, сохранении, использовании и популяризации объектов культурного наследия (памятников истории и культуры) народов Российской Федерации, расположенных на территории Ленинградской области»

п р и к а з ы в а ю:

1. Установить границы территории объекта культурного наследия регионального значения, поставленного на государственную охрану решением Исполнительного комитета Ленинградского областного Совета народных депутатов от 27 августа 1979 года № 337, «Могилы Чухновского Бориса Григорьевича /1898-1975/, полярного летчика-исследователя», расположенного по адресу: Ленинградская область, г. Гатчина, Солодухина ул., кладбище (уточненное местонахождение: городское кладбище, 1-я дорожка, к востоку от Центральной аллеи), согласно приложению 1 к настоящему приказу.

2. Отделу по осуществлению полномочий Ленинградской области в сфере объектов культурного наследия департамента государственной охраны, сохранения и использования объектов культурного наследия комитета по культуре Ленинградской области обеспечить:

внесение сведений о границах территории объекта культурного наследия регионального значения, указанного в пункте 1 настоящего приказа, в Единый

государственный реестр объектов культурного наследия (памятников истории и культуры) народов Российской Федерации;


направить в федеральный орган исполнительной власти, уполномоченный Правительством Российской Федерации на осуществление государственного кадастрового учета, государственной регистрации прав, ведение Единого государственного реестра недвижимости и предоставление сведений, содержащихся в Едином государственном реестре недвижимости, его территориальные органы, копию настоящего приказа для внесения сведений о границах территории объекта культурного наследия регионального значения, указанного в пункте 1 настоящего приказа, в Единый государственный реестр недвижимости в соответствии с Федеральным законом от 13 июля 2015 года № 218-ФЗ «О государственной регистрации недвижимости».

3. Отделу взаимодействия с муниципальными образованиями, информатизации и организационной работы комитета по культуре Ленинградской области обеспечить размещение настоящего приказа на сайте комитета по культуре Ленинградской области в информационно-телекоммуникационной сети «Интернет».

4. Контроль за исполнением настоящего приказа возложить на заместителя начальника департамента государственной охраны, сохранения и использования объектов культурного наследия комитета по культуре Ленинградской области.

5. Настоящий приказ вступает в силу со дня его официального опубликования.

Председатель  
комитета по культуре

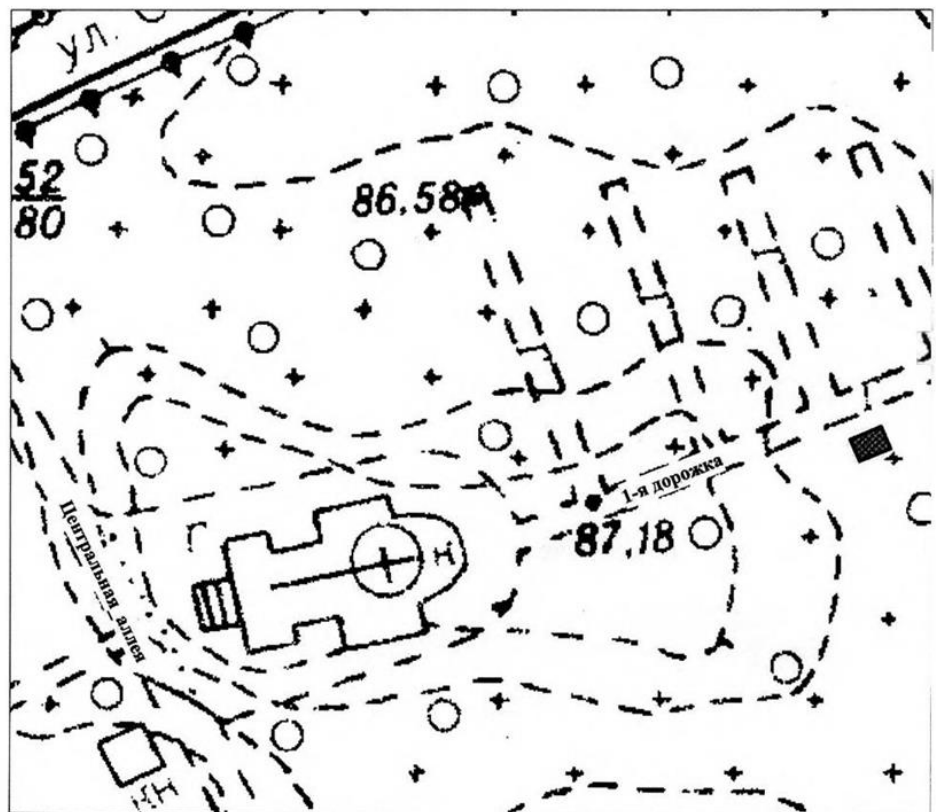


Е.В. Чайковский

Приложение 1  
к приказу комитета по культуре  
Ленинградской области  
от «30» 10 2017 г. №  
01-03/14-190

**План границ территории объекта культурного наследия регионального  
«Могила Чухновского Бориса Григорьевича /1898-1975/, полярного  
летчика-исследователя», местонахождение: Ленинградская область, г.  
Гатчина, Солодухина ул., кладбище (уточненное местонахождение:  
городское кладбище, 1-я дорожка, к востоку от Центральной аллеи)**

1. Схема границ территории объекта культурного наследия

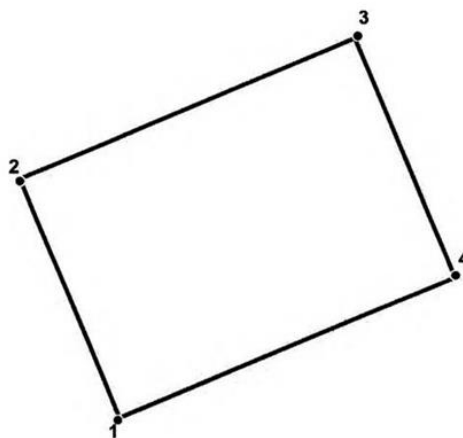


масштаб 1 : 500

УСЛОВНЫЕ ОБОЗНАЧЕНИЯ

- Граница территории объекта культурного наследия
- Объект культурного наследия регионального значения

2. План поворотных точек границ территории объекта культурного наследия



**УСЛОВНЫЕ ОБОЗНАЧЕНИЯ**

- Граница территории объекта культурного наследия
- 1 Номер поворотной точки

3. Координаты поворотных точек границ территории объекта культурного наследия

Номер поворотной точки	Координаты поворотных точек в МСК (метры)	
	X	Y
1	2	3
1	52075.34	104252.76
2	52077.56	104251.87
3	52078.90	104254.98
4	52076.67	104255.87

**2.5.52. Копия Приказа Комитета по культуре Ленинградской области № 01-03/17-191 от 30 октября 2017 г.**



**АДМИНИСТРАЦИЯ ЛЕНИНГРАДСКОЙ ОБЛАСТИ  
КОМИТЕТ ПО КУЛЬТУРЕ ЛЕНИНГРАДСКОЙ ОБЛАСТИ**

**ПРИКАЗ**

«30» октября 2017 г.

№ 01-03/17-191

г. Санкт-Петербург

**Об установлении границ территории объекта культурного наследия регионального значения «Могила Шперера Людвиг Францевича /1834-1898/, архитектора», местонахождение: Ленинградская область, г. Гатчина, Солодухина ул., кладбище (уточненное местонахождение: городское кладбище, к востоку от Центральной аллеи, 5-я дорожка)**

В соответствии со ст. ст. 3.1, 9.2, 33 Федерального закона от 25 июня 2002 года № 73-ФЗ «Об объектах культурного наследия (памятниках истории и культуры) народов Российской Федерации», ст. 4 Областного закона Ленинградской области от 25 декабря 2015 года № 140-оз «О государственной охране, сохранении, использовании и популяризации объектов культурного наследия (памятников истории и культуры) народов Российской Федерации, расположенных на территории Ленинградской области»

п р и к а з ы в а ю:

1. Установить границы территории объекта культурного наследия регионального значения, поставленного на государственную охрану решением Исполнительного комитета Ленинградского областного Совета народных депутатов от 27 августа 1979 года № 337, «Могила Шперера Людвиг Францевича /1834-1898/, архитектора», расположенного по адресу: Ленинградская область, г. Гатчина, Солодухина ул., кладбище (уточненное местонахождение: городское кладбище, к востоку от Центральной аллеи, 5-я дорожка), согласно приложению 1 к настоящему приказу.

2. Отделу по осуществлению полномочий Ленинградской области в сфере объектов культурного наследия департамента государственной охраны, сохранения и использования объектов культурного наследия комитета по культуре Ленинградской области обеспечить:

внесение сведений о границах территории объекта культурного наследия регионального значения, указанного в пункте 1 настоящего приказа, в Единый

государственный реестр объектов культурного наследия (памятников истории и культуры) народов Российской Федерации;


направить в федеральный орган исполнительной власти, уполномоченный Правительством Российской Федерации на осуществление государственного кадастрового учета, государственной регистрации прав, ведение Единого государственного реестра недвижимости и предоставление сведений, содержащихся в Едином государственном реестре недвижимости, его территориальные органы, копию настоящего приказа для внесения сведений о границах территории объекта культурного наследия регионального значения, указанного в пункте 1 настоящего приказа, в Единый государственный реестр недвижимости в соответствии с Федеральным законом от 13 июля 2015 года № 218-ФЗ «О государственной регистрации недвижимости».

3. Отделу взаимодействия с муниципальными образованиями, информатизации и организационной работы комитета по культуре Ленинградской области обеспечить размещение настоящего приказа на сайте комитета по культуре Ленинградской области в информационно-телекоммуникационной сети «Интернет».

4. Контроль за исполнением настоящего приказа возложить на заместителя начальника департамента государственной охраны, сохранения и использования объектов культурного наследия комитета по культуре Ленинградской области.

5. Настоящий приказ вступает в силу со дня его официального опубликования.

Председатель  
комитета по культуре

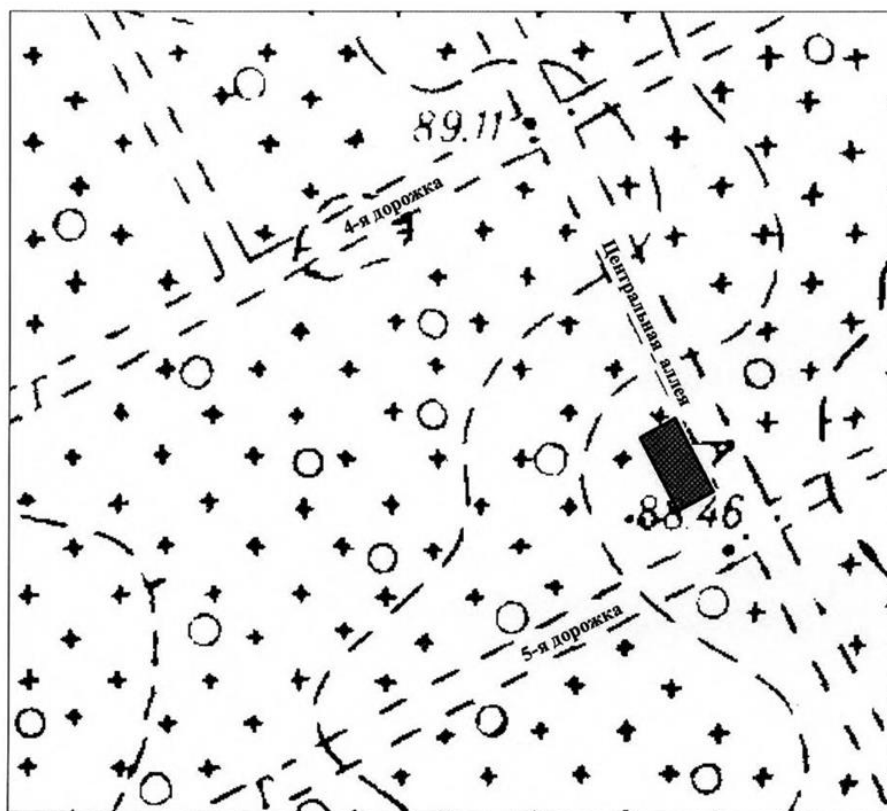


Е.В. Чайковский



**План границ территории объекта культурного наследия регионального  
«Могила Шперера Людвиг Францевича /1834-1898/, архитектора»,  
местонахождение: Ленинградская область, г. Гатчина, Солодухина ул.,  
кладбище (уточненное местонахождение: городское кладбище, к востоку  
от Центральной аллеи, 5-я дорожка)**

1. Схема границ территории объекта культурного наследия

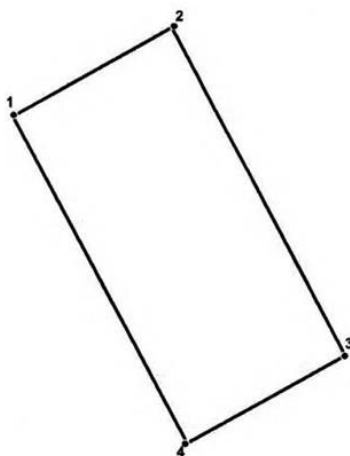


масштаб 1 : 500

УСЛОВНЫЕ ОБОЗНАЧЕНИЯ

- Граница территории объекта культурного наследия
- Объект культурного наследия регионального значения

## 2. План поворотных точек границ территории объекта культурного наследия



### УСЛОВНЫЕ ОБОЗНАЧЕНИЯ


— Граница территории объекта культурного наследия

• 1 Номер поворотной точки

## 3. Координаты поворотных точек границ территории объекта культурного наследия

Номер поворотной точки	Координаты поворотных точек в МСК (метры)	
	X	Y
1	2	3
1	51821.82	104297.23
2	51823.71	104300.68
3	51816.59	104304.35
4	51814.70	104300.90

**2.5.53. Копия Приказа Комитета по культуре Ленинградской области № 01-03/17-195 от 30 октября 2017 г.**



**АДМИНИСТРАЦИЯ ЛЕНИНГРАДСКОЙ ОБЛАСТИ  
КОМИТЕТ ПО КУЛЬТУРЕ ЛЕНИНГРАДСКОЙ ОБЛАСТИ**

**ПРИКАЗ**

«30» октября 2017 г.

№ 01-03/17-195  
г. Санкт-Петербург

**Об установлении границ территории объекта культурного наследия регионального значения «Могила известного советского парашютиста, мирового рекордсмена Н.А. Евдокимова», местонахождение: Ленинградская область, г. Гатчина, городское кладбище (уточненное местонахождение: Солодухина ул., городское кладбище, между 2-й и 3-й дорожками, к западу от Центральной аллеи)**

В соответствии со ст. ст. 3.1, 9.2, 33 Федерального закона от 25 июня 2002 года № 73-ФЗ «Об объектах культурного наследия (памятниках истории и культуры) народов Российской Федерации», ст. 4 Областного закона Ленинградской области от 25 декабря 2015 года № 140-оз «О государственной охране, сохранении, использовании и популяризации объектов культурного наследия (памятников истории и культуры) народов Российской Федерации, расположенных на территории Ленинградской области»

п р и к а з ы в а ю:

1. Установить границы территории объекта культурного наследия регионального значения, поставленного на государственную охрану решением Исполнительного комитета Ленинградского областного Совета депутатов трудящихся от 04 сентября 1959 года № 20-5, «Могила известного советского парашютиста, мирового рекордсмена Н.А. Евдокимова», расположенного по адресу: Ленинградская область, г. Гатчина, городское кладбище (уточненное местонахождение: Солодухина ул., городское кладбище, между 2-й и 3-й дорожками, к западу от Центральной аллеи), согласно приложению 1 к настоящему приказу.

2. Отделу по осуществлению полномочий Ленинградской области в сфере объектов культурного наследия департамента государственной охраны, сохранения и использования объектов культурного наследия комитета по культуре Ленинградской области обеспечить:

внесение сведений о границах территории объекта культурного наследия регионального значения, указанного в пункте 1 настоящего приказа, в Единый государственный реестр объектов культурного наследия (памятников истории и культуры) народов Российской Федерации;


направить в федеральный орган исполнительной власти, уполномоченный Правительством Российской Федерации на осуществление государственного кадастрового учета, государственной регистрации прав, ведение Единого государственного реестра недвижимости и предоставление сведений, содержащихся в Едином государственном реестре недвижимости, его территориальные органы, копию настоящего приказа для внесения сведений о границах территории объекта культурного наследия регионального значения, указанного в пункте 1 настоящего приказа, в Единый государственный реестр недвижимости в соответствии с Федеральным законом от 13 июля 2015 года № 218-ФЗ «О государственной регистрации недвижимости».

3. Отделу взаимодействия с муниципальными образованиями, информатизации и организационной работы комитета по культуре Ленинградской области обеспечить размещение настоящего приказа на сайте комитета по культуре Ленинградской области в информационно-телекоммуникационной сети «Интернет».

4. Контроль за исполнением настоящего приказа возложить на заместителя начальника департамента государственной охраны, сохранения и использования объектов культурного наследия комитета по культуре Ленинградской области.

5. Настоящий приказ вступает в силу со дня его официального опубликования.

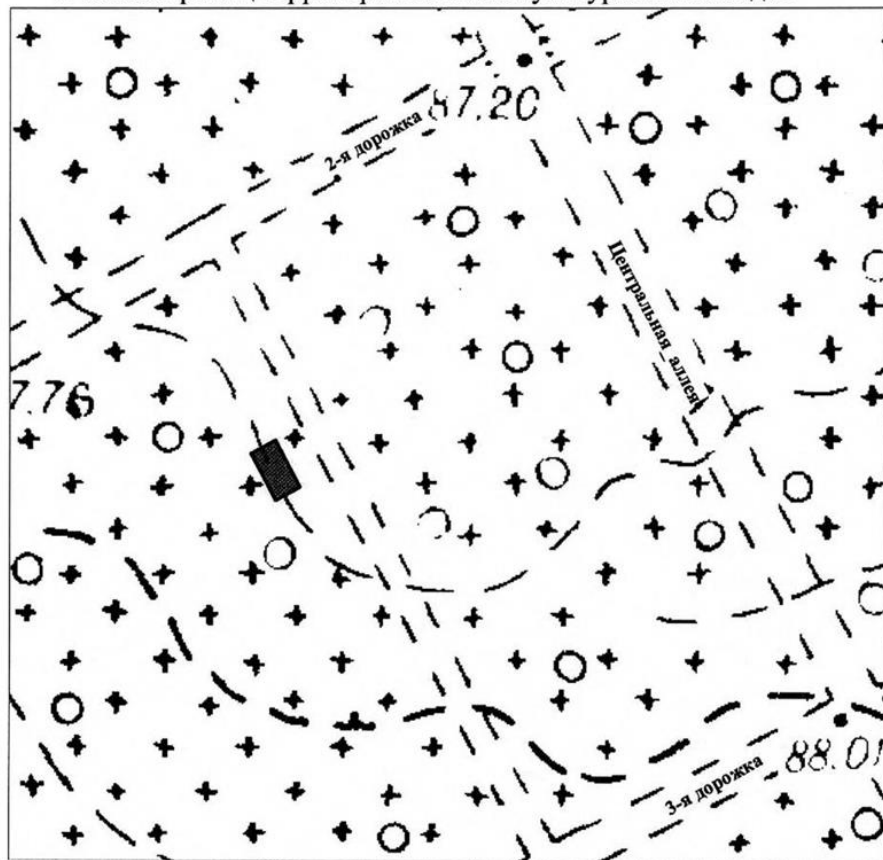
Председатель  
комитета по культуре



Е.В. Чайковский

**План границ территории объекта культурного наследия регионального  
«Могила известного советского парашютиста, мирового рекордсмена  
Н.А. Евдокимова», местонахождение: Ленинградская область, г. Гатчина,  
городское кладбище (уточненное местонахождение: Солодухина ул.,  
городское кладбище, между 2-й и 3-й дорожками, к западу  
от Центральной аллеи)**

1. Схема границ территории объекта культурного наследия

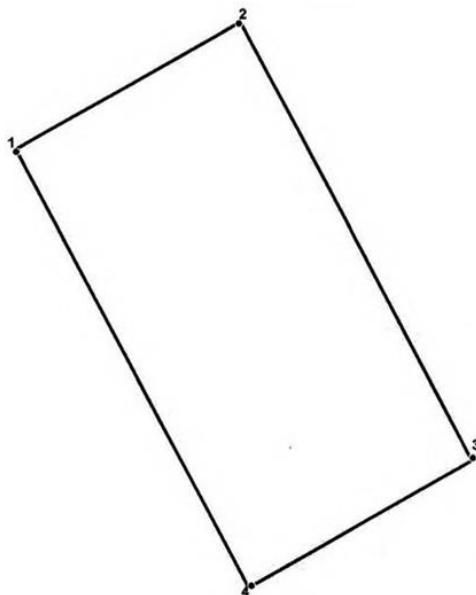


масштаб 1 : 500

УСЛОВНЫЕ ОБОЗНАЧЕНИЯ

- Граница территории объекта культурного наследия
- Объект культурного наследия регионального значения

## 2. План поворотных точек границ территории объекта культурного наследия




### УСЛОВНЫЕ ОБОЗНАЧЕНИЯ

- Граница территории объекта культурного наследия
- 1 Номер поворотной точки

## 3. Координаты поворотных точек границ территории объекта культурного наследия

Номер поворотной точки	Координаты поворотных точек в МСК (метры)	
	X	Y
1	2	3
1	51940.68	104194.71
2	51942.02	104197.05
3	51937.46	104199.49
4	51936.12	104197.16

**2.5.54. Копия Приказа Комитета по культуре Ленинградской области № 01-03/17-196 от 30 октября 2017 г.**



**АДМИНИСТРАЦИЯ ЛЕНИНГРАДСКОЙ ОБЛАСТИ  
КОМИТЕТ ПО КУЛЬТУРЕ ЛЕНИНГРАДСКОЙ ОБЛАСТИ**

**ПРИКАЗ**

«30» октября 2017 г.

№ 01-03/17-196

г. Санкт-Петербург

**Об установлении границ территории объекта культурного наследия регионального значения «Могила выдающегося русского художника карикатуриста П.Е. Щербова», местонахождение: Ленинградская область, г. Гатчина, городское кладбище (уточненное местонахождение: Солодухина ул., городское кладбище, с южной стороны церкви во Имя Всех Святых)**

В соответствии со ст. ст. 3.1, 9.2, 33 Федерального закона от 25 июня 2002 года № 73-ФЗ «Об объектах культурного наследия (памятниках истории и культуры) народов Российской Федерации», ст. 4 Областного закона Ленинградской области от 25 декабря 2015 года № 140-оз «О государственной охране, сохранении, использовании и популяризации объектов культурного наследия (памятников истории и культуры) народов Российской Федерации, расположенных на территории Ленинградской области»

п р и к а з ы в а ю:

1. Установить границы территории объекта культурного наследия регионального значения, поставленного на государственную охрану решением Исполнительного комитета Ленинградского областного Совета депутатов трудящихся от 04 сентября 1959 года № 20-5, «Могила выдающегося русского художника карикатуриста П.Е. Щербова», расположенного по адресу: Ленинградская область, г. Гатчина, городское кладбище (уточненное местонахождение: Солодухина ул., городское кладбище, с южной стороны церкви во Имя Всех Святых), согласно приложению 1 к настоящему приказу.

2. Отделу по осуществлению полномочий Ленинградской области в сфере объектов культурного наследия департамента государственной охраны, сохранения и использования объектов культурного наследия комитета по культуре Ленинградской области обеспечить:

внесение сведений о границах территории объекта культурного наследия регионального значения, указанного в пункте 1 настоящего приказа, в Единый

государственный реестр объектов культурного наследия (памятников истории и культуры) народов Российской Федерации;


направить в федеральный орган исполнительной власти, уполномоченный Правительством Российской Федерации на осуществление государственного кадастрового учета, государственной регистрации прав, ведение Единого государственного реестра недвижимости и предоставление сведений, содержащихся в Едином государственном реестре недвижимости, его территориальные органы, копию настоящего приказа для внесения сведений о границах территории объекта культурного наследия регионального значения, указанного в пункте 1 настоящего приказа, в Единый государственный реестр недвижимости в соответствии с Федеральным законом от 13 июля 2015 года № 218-ФЗ «О государственной регистрации недвижимости».

3. Отделу взаимодействия с муниципальными образованиями, информатизации и организационной работы комитета по культуре Ленинградской области обеспечить размещение настоящего приказа на сайте комитета по культуре Ленинградской области в информационно-телекоммуникационной сети «Интернет».

4. Контроль за исполнением настоящего приказа возложить на заместителя начальника департамента государственной охраны, сохранения и использования объектов культурного наследия комитета по культуре Ленинградской области.

5. Настоящий приказ вступает в силу со дня его официального опубликования.

Председатель  
комитета по культуре

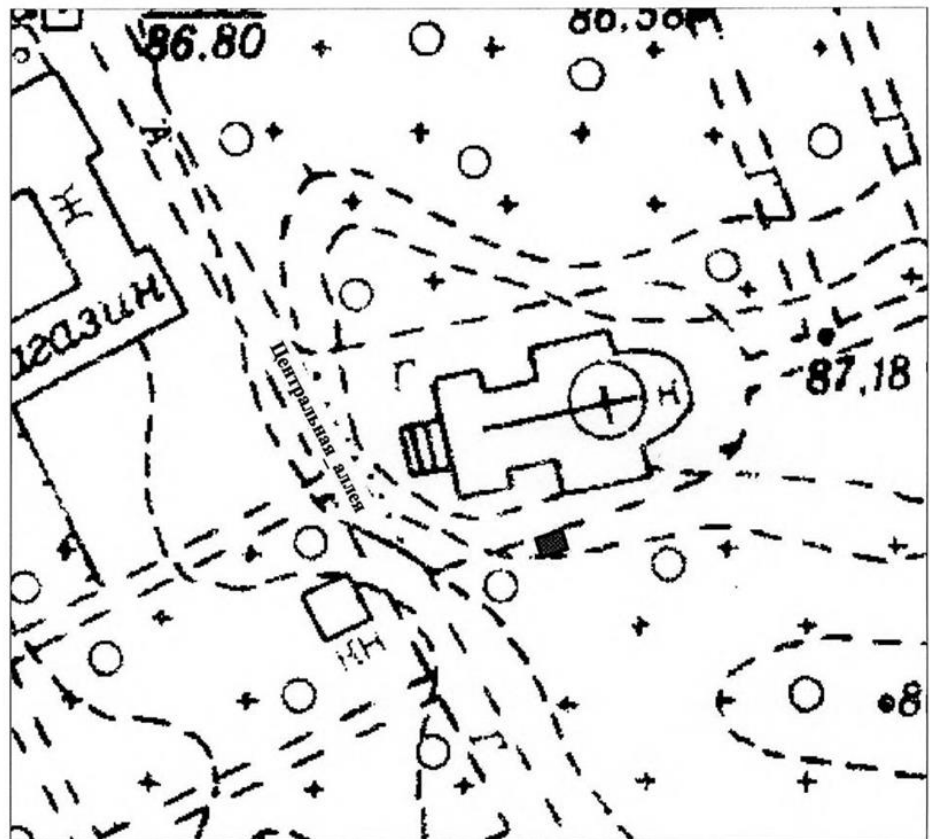


Е.В. Чайковский



**План границ территории объекта культурного наследия регионального  
«Могила выдающегося русского художника карикатуриста П.Е.  
Щербова», местонахождение: Ленинградская область, г. Гатчина,  
городское кладбище (уточненное местонахождение: Солодухина ул.,  
городское кладбище, с южной стороны церкви во Имя Всех Святых)**

1. Схема границ территории объекта культурного наследия

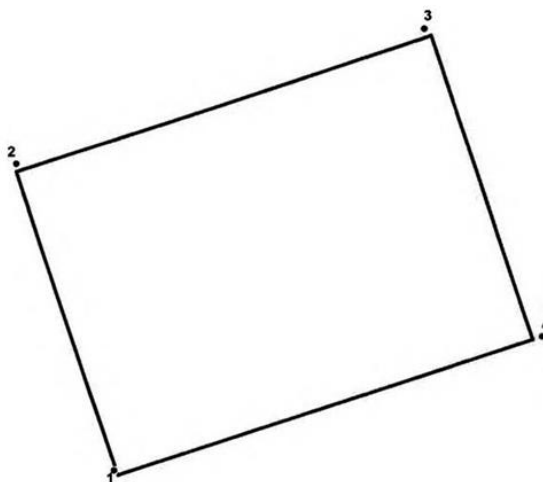


масштаб 1 : 500

УСЛОВНЫЕ ОБОЗНАЧЕНИЯ

- Граница территории объекта культурного наследия
- Объект культурного наследия регионального значения

## 2. План поворотных точек границ территории объекта культурного наследия



### УСЛОВНЫЕ ОБОЗНАЧЕНИЯ

— Граница территории объекта культурного наследия

• 1 Номер поворотной точки

## 3. Координаты поворотных точек границ территории объекта культурного наследия

Номер поворотной точки	Координаты поворотных точек в МСК (метры)	
	X	Y
1	2	3
1	52050.21	104199.38
2	52051.99	104198.83
3	52052.77	104201.16
4	52050.99	104201.83

**2.5.55. Копия Приказа Комитета по культуре Ленинградской области № 01-03/19-341 от 9 июля 2019 г.**



**АДМИНИСТРАЦИЯ ЛЕНИНГРАДСКОЙ ОБЛАСТИ  
КОМИТЕТ ПО КУЛЬТУРЕ ЛЕНИНГРАДСКОЙ ОБЛАСТИ**

**ПРИКАЗ**

«9» июля 2019 г.

№ 01-03/19-341

г. Санкт-Петербург

**Об установлении границ территории объекта культурного наследия регионального значения «Ансамбль Егерской слободы: 19 жилых домов», 1857-1860 гг., арх. Г. Гросс, местонахождение: Ленинградская область, Гатчинский муниципальный район, Гатчинское городское поселение, город Гатчина, улица Комсомольцев-подпольщиков, д. 1, 3, 5, 7, 9, 11, 13, 15, 17, 19, 23, 25, 27, 29, 31, 33, 35, 37, 39**

В соответствии со ст. ст. 3.1, 9.2, 33 Федерального закона от 25 июня 2002 года № 73-ФЗ «Об объектах культурного наследия (памятниках истории и культуры) народов Российской Федерации», ст. 4 областного закона Ленинградской области от 25 декабря 2015 года № 140-оз «О государственной охране, сохранении, использовании и популяризации объектов культурного наследия (памятников истории и культуры) народов Российской Федерации, расположенных на территории Ленинградской области», п. 2.2.2. Положения о комитете по культуре Ленинградской области, утвержденного постановлением Правительства Ленинградской области от 24 октября 2017 года № 431

п р и к а з ы в а ю:

1. Установить границы территории объекта культурного наследия регионального значения, поставленного на государственную охрану решением Исполнительного комитета Ленинградского городского Совета народных депутатов от 05 декабря 1988 года № 963, «Ансамбль Егерской слободы: 19 жилых домов», 1857-1860 гг., арх. Г. Гросс, расположенного по адресу: Ленинградская область, Гатчинский муниципальный район, Гатчинское городское поселение, город Гатчина, улица Комсомольцев-подпольщиков, д. 1, 3, 5, 7, 9, 11, 13, 15, 17, 19, 23, 25, 27, 29, 31, 33, 35, 37, 39, согласно приложению к настоящему приказу.

2. Отделу по осуществлению полномочий Ленинградской области в сфере объектов культурного наследия департамента государственной охраны,

сохранения и использования объектов культурного наследия комитета по культуре Ленинградской области обеспечить:

внесение сведений о границах территории объекта культурного наследия регионального значения «Ансамбль Егерской слободы: 19 жилых домов», 1857-1860 гг., арх. Г. Гросс, в Единый государственный реестр объектов культурного наследия (памятников истории и культуры) народов Российской Федерации;

направить в территориальный орган федерального органа исполнительной власти, уполномоченного Правительством Российской Федерации на осуществление государственного кадастрового учета, государственной регистрации прав, ведение Единого государственного реестра недвижимости и предоставление сведений, содержащихся в Едином государственном реестре недвижимости, копию настоящего приказа для внесения сведений о границах территории объекта культурного наследия регионального значения «Ансамбль Егерской слободы: 19 жилых домов», 1857-1860 гг., арх. Г. Гросс, расположенного по адресу: Ленинградская область, Гатчинский муниципальный район, Гатчинское городское поселение, город Гатчина, улица Комсомольцев-подпольщиков, д. 1, 3, 5, 7, 9, 11, 13, 15, 17, 19, 23, 25, 27, 29, 31, 33, 35, 37, 39, в Единый государственный реестр недвижимости в соответствии с Федеральным законом от 13 июля 2015 года № 218-ФЗ «О государственной регистрации недвижимости».

3. Отделу взаимодействия с муниципальными образованиями, информатизации и организационной работы комитета по культуре Ленинградской области обеспечить размещение настоящего приказа на сайте комитета по культуре Ленинградской области в информационно-телекоммуникационной сети «Интернет».

4. Контроль за исполнением настоящего приказа возложить на заместителя начальника департамента государственной охраны, сохранения и использования объектов культурного наследия комитета по культуре Ленинградской области.

5. Настоящий приказ вступает в силу со дня его официального опубликования.

Председатель  
комитета по культуре



Е.В. Чайковский

Приложение  
к приказу комитета по культуре  
Ленинградской области  
от «9» июля 2019 г.  
№ 01-03/19-341

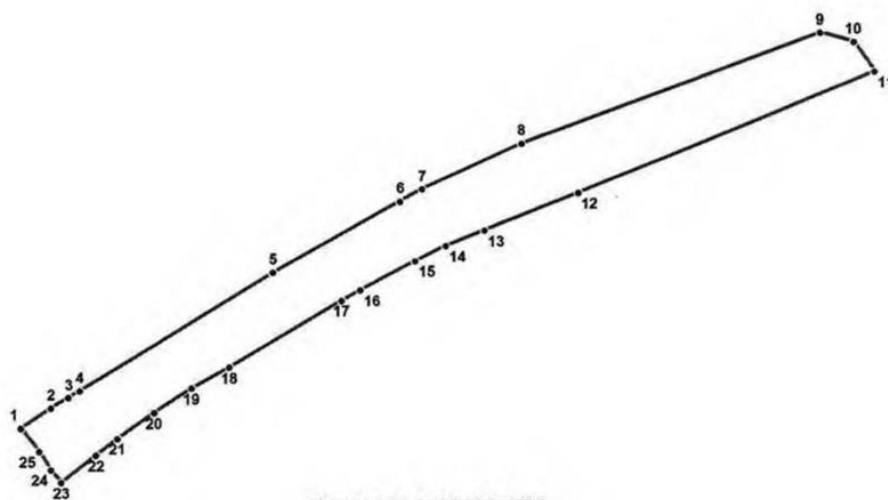
**План границ территории объекта культурного наследия регионального значения «Ансамбль Егерской слободы: 19 жилых домов», 1857-1860 гг., арх. Г. Гросс, местонахождение: Ленинградская область, г. Гатчина, Комсомольцев-подпольщиков ул., д. 1, 3, 5, 7, 9, 11, 13, 15, 17, 19, 23, 25, 27, 29, 31, 33, 35, 37, 39**

1. Схема границ территории объекта культурного наследия



- масштаб 1 : 2 000
- УСЛОВНЫЕ ОБОЗНАЧЕНИЯ**
- Граница территории объекта культурного наследия
  - Объект культурного наследия регионального значения
- ЭКСТРИМКАЦИЯ:**
1. Жилой дом. Адрес: ул. Комсомольцев-подпольщиков, 1
  2. Жилой дом. Адрес: ул. Комсомольцев-подпольщиков, 3
  3. Жилой дом. Адрес: ул. Комсомольцев-подпольщиков, 5
  4. Жилой дом. Адрес: ул. Комсомольцев-подпольщиков, 7
  5. Жилой дом. Адрес: ул. Комсомольцев-подпольщиков, 9
  6. Жилой дом. Адрес: ул. Комсомольцев-подпольщиков, 11
  7. Жилой дом. Адрес: ул. Комсомольцев-подпольщиков, 13
  8. Жилой дом. Адрес: ул. Комсомольцев-подпольщиков, 15
  9. Жилой дом. Адрес: ул. Комсомольцев-подпольщиков, 17
  10. Жилой дом. Адрес: ул. Комсомольцев-подпольщиков, 19
  11. Жилой дом. Адрес: ул. Комсомольцев-подпольщиков, 23
  12. Жилой дом. Адрес: ул. Комсомольцев-подпольщиков, 25
  13. Жилой дом. Адрес: ул. Комсомольцев-подпольщиков, 27
  14. Жилой дом. Адрес: ул. Комсомольцев-подпольщиков, 29
  15. Жилой дом. Адрес: ул. Комсомольцев-подпольщиков, 31
  16. Жилой дом. Адрес: ул. Комсомольцев-подпольщиков, 33
  17. Жилой дом. Адрес: ул. Комсомольцев-подпольщиков, 35
  18. Жилой дом. Адрес: ул. Комсомольцев-подпольщиков, 37
  19. Жилой дом. Адрес: ул. Комсомольцев-подпольщиков, 39

## 2. План поворотных точек границ территории объекта культурного наследия



### УСЛОВНЫЕ ОБОЗНАЧЕНИЯ

- Граница территории объекта культурного наследия
- 1 Номер поворотной точки

## 3. Координаты поворотных точек границ территории объекта культурного наследия

Номер поворотной точки	Координаты поворотных точек в МСК (метры)	
	X	Y
1	2	3
1	53168.41	100206.90
2	53182.95	100228.84
3	53190.29	100241.62
4	53195.29	100250.07
5	53280.69	100391.40
6	53332.18	100484.25
7	53341.29	100500.26
8	53374.99	100573.32
9	53454.60	100790.48
10	53447.93	100814.83

11	53426.80	100830.18
12	53338.29	100614.57
13	53311.05	100546.07
14	53299.58	100517.62
15	53288.59	100495.26
16	53267.79	100455.01
17	53260.23	100441.33
18	53212.08	100359.27
19	53196.96	100331.80
20	53179.39	100304.11
21	53160.71	100277.32
22	53148.81	100261.75
23	53129.02	100236.29
24	53138.30	100228.78
25	53151.83	100220.26

#### 4. Режим использования территории объекта культурного наследия

Общие положения:

На основании Земельного кодекса Российской Федерации от 25 октября 2001 года № 136-ФЗ (ст. 99) для всех территорий объектов культурного наследия города Гатчина устанавливается режим использования земель историко-культурного назначения. Земли историко-культурного назначения используются строго в соответствии с их целевым назначением.

На территории объекта культурного наследия

Допускается:

- проведение работ по сохранению объектов культурного наследия;
- сохранение и восстановление (регенерация) историко-градостроительной и природной среды объектов культурного наследия (восстановление, воссоздание, восполнение частично или полностью утраченных элементов и характеристик историко-градостроительной и природной среды территории);
- сохранение исторических элементов планировочной структуры территорий объектов культурного наследия;
- сохранение исторических элементов природного и культурного ландшафта территорий объектов культурного наследия;
- проведение работ по обеспечению функционирования объектов культурного наследия и их инфраструктуры, не нарушающих целостности территорий;
- проведение работ по выявлению и изучению объектов археологического наследия, располагающихся в пределах территорий объектов культурного наследия;

наследия, в порядке, предусмотренном законодательством Российской Федерации;

- консервация и музеефикация объектов культурного наследия, объектов археологического наследия, а также культурного слоя, на основании комплексных научно-исследовательских работ;
- проведение работ по озеленению и благоустройству территорий объектов культурного наследия;
- обеспечение доступа к объектам культурного наследия;
- обеспечение мер пожарной и экологической безопасности объектов культурного наследия;
- прокладка, ремонт и реконструкция инженерных коммуникаций, необходимых для функционирования объектов культурного наследия, с последующей рекультивацией нарушенных участков;
- ремонт дорог, проездов, не нарушающий целостность окружающей территории объектов культурного наследия и не создающий угрозы их повреждения, разрушения или уничтожения;
- ограничение хозяйственной деятельности, необходимое для обеспечения сохранности объектов культурного наследия, в том числе запрет или ограничение размещения рекламы, вывесок, построек и объектов (автостоянок, временных построек, киосков, навесов и т.п.), ограничения организации движения транспорта и пешеходов.

Не допускается:

- капитальное строительство новых и реконструкция существующих объектов с изменением их габаритов;
- проведение инженерно-строительных работ, приводящих к значительному изменению структуры ландшафта;
- значительное изменение рельефа и вырубка зеленых насаждений, за исключением санитарных рубок и работ по регулированию зеленых насаждений в зонах зрительного восприятия объектов культурного наследия;
- любая хозяйственная деятельность, ведущая к разрушению, искажению внешнего облика объектов культурного наследия, нарушающая его целостность и создающая угрозу их повреждения, разрушения или уничтожения;
- установка на фасадах, крыше объектов культурного наследия кондиционеров, телеантенн, тарелок спутниковой связи, а также других средств технического обеспечения;
- прокладка наземных и воздушных инженерных коммуникаций, кроме временных, необходимых для проведения работ по сохранению;
- устройство автостоянок;
- создание разрушающих вибрационных нагрузок динамическим воздействием на грунты в зоне их взаимодействия с объектами культурного наследия;
- устройство свалок бытовых и промышленных отходов



**2.5.56. Копия Приказа Комитета по культуре Ленинградской области № 01-03/19-438 от 5 ноября 2019 г.**



**АДМИНИСТРАЦИЯ ЛЕНИНГРАДСКОЙ ОБЛАСТИ  
КОМИТЕТ ПО КУЛЬТУРЕ ЛЕНИНГРАДСКОЙ ОБЛАСТИ**

**ПРИКАЗ**

«5» ноября 2019 г.

№ 01-03/19-438  
г. Санкт-Петербург

**О включении выявленного объекта культурного наследия  
«Дом Ольдерогге», 1828 г., местонахождение объекта: Ленинградская  
область, Гатчинский муниципальный район, Гатчинское городское  
поселение, г. Гатчина, Красная ул., д. 6,  
в единый государственный реестр объектов культурного наследия  
(памятников истории и культуры) народов Российской Федерации  
в качестве объекта культурного наследия регионального значения,  
утверждении границ его территории и установлении предмета охраны**

В соответствии со ст. 3.1, 9.2, 18, 33 Федерального закона от 25 июня 2002 года № 73-ФЗ «Об объектах культурного наследия (памятниках истории и культуры) народов Российской Федерации», ст. 4 областного закона Ленинградской области от 25 декабря 2015 года № 140-оз «О государственной охране, сохранении, использовании и популяризации объектов культурного наследия (памятников истории и культуры) народов Российской Федерации, расположенных на территории Ленинградской области», п. 2.2.2. Положения о комитете по культуре Ленинградской области, утвержденного постановлением Правительства Ленинградской области от 24 октября 2017 года № 431, на основании заключения государственной историко-культурной экспертизы, выполненной экспертной организацией Обществом с ограниченной ответственностью «Союз Экспертов Северо-Запада» (аттестованный эксперт А.А. Овсянникова, приказ Министерства культуры Российской Федерации от 16 августа 2017 года № 1380), об обоснованности включения выявленного объекта культурного наследия «Дом Ольдерогге», 1828 г., расположенного по адресу: Ленинградская область, Гатчинский муниципальный район, Гатчинское городское поселение, г. Гатчина, Красная ул., д. 6, в единый государственный реестр объектов культурного наследия (памятников истории и культуры) народов Российской Федерации (далее – Реестр),

**п р и к а з ы в а ю:**

1. Включить выявленный объект культурного наследия «Дом Ольдерогге», 1828 г., местонахождение объекта: Ленинградская область, Гатчинский муниципальный район, Гатчинское городское поселение, г. Гатчина, Красная ул.,

д. 6, в Реестр в качестве объекта культурного наследия регионального значения, вид объекта – памятник, с наименованием «Дом Ольдерогге», 1828 г., XX в., местонахождение объекта: Ленинградская область, Гатчинский муниципальный район, Гатчинское городское поселение, г. Гатчина, Красная ул., д. 6.

2. Утвердить границы территории памятника согласно приложению № 1 к настоящему приказу.

3. Установить предмет охраны памятника согласно приложению № 2 к настоящему приказу.

4. Исключить выявленный объект культурного наследия, указанный в п. 1 настоящего приказа, из Перечня выявленных объектов культурного наследия, расположенных на территории Ленинградской области, утвержденного приказом комитета по культуре Ленинградской области от 01 декабря 2015 года № 01-03/15-63 (с изменениями, внесенными приказом комитета по культуре Ленинградской области от 11 марта 2019 года № 01-03/19-154).

5. Отделу по осуществлению полномочий Ленинградской области в сфере объектов культурного наследия департамента государственной охраны, сохранения и использования объектов культурного наследия комитета по культуре Ленинградской области:

- обеспечить внесение сведений об объекте культурного наследия регионального значения, указанном в п. 1 настоящего приказа, в Реестр;

- направить письменное уведомление собственнику или иному законному владельцу выявленного объекта культурного наследия, указанного в п. 1 настоящего приказа, земельного участка в границах территории объекта культурного наследия регионального значения, указанного в п. 1 настоящего приказа;

- копию настоящего приказа направить в сроки, установленные действующим законодательством, в территориальный орган федерального органа исполнительной власти, уполномоченного Правительством Российской Федерации на осуществление государственного кадастрового учета, государственной регистрации прав, ведение Единого государственного реестра недвижимости и предоставление сведений, содержащихся в Едином государственном реестре недвижимости.

6. Отделу взаимодействия с муниципальными образованиями, информатизации и организационной работы комитета по культуре Ленинградской области обеспечить размещение настоящего приказа на сайте комитета по культуре Ленинградской области в информационно-телекоммуникационной сети «Интернет».

7. Настоящий приказ вступает в силу со дня его официального опубликования.

8. Контроль за исполнением настоящего приказа возложить на заместителя начальника департамента государственной охраны, сохранения и использования объектов культурного наследия комитета по культуре Ленинградской области.

Председатель комитета

В.О. Цой

Приложение 1  
к Приказу комитета по культуре  
Ленинградской области  
от « 5 » ноября 2019 г.  
№ 01-03/19-438

**Границы территории объекта культурного наследия  
«Дом Ольдерогге», 1828 г., XX в., местонахождение объекта:  
Ленинградская область, Гатчинский муниципальный район, Гатчинское  
городское поселение, г. Гатчина, Красная ул., д. 6**



**Условные обозначения**

- границы территории объекта культурного наследия
- поворотная (характерная) точка
- 1 обозначение поворотной (характерной) точки

**Координаты характерных поворотных точек границ территории объекта культурного наследия «Дом Ольдерогге», 1828 г., XX в., местонахождение объекта: Ленинградская область, Гатчинский муниципальный район, Гатчинское городское поселение, г. Гатчина, Красная ул., д. 6**

Границы территории памятника зафиксированы поворотными (характерными) точками, которые даны в системе координат МСК-47 зона 2.

Номер характерной (поворотной) точки	X	Y
1	394913.48	2203235.18
2	394912.28	2203238.33
3	394906.26	2203254.17
4	394902.20	2203252.61
5	394888.02	2203247.26
6	394875.58	2203242.11
7	394875.13	2203240.74
8	394875.73	2203238.88
9	394889.29	2203224.19
1	394913.48	2203235.18

**Режим использования территории объекта культурного наследия «Дом Ольдерогге», 1828 г., XX в., местонахождение объекта: Ленинградская область, Гатчинский муниципальный район, Гатчинское городское поселение, г. Гатчина, Красная ул., д. 6**

На территории Памятника разрешается:

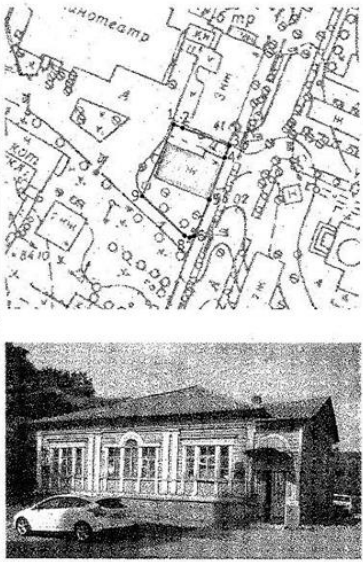

- проведение работ по сохранению объекта культурного наследия (меры, направленные на обеспечение физической сохранности и сохранение историко-культурной ценности объекта культурного наследия, предусматривающие консервацию, ремонт, реставрацию, включающие в себя научно-исследовательские, изыскательские, проектные и производственные работы, научное руководство за проведением работ по сохранению объекта культурного наследия, технический и авторский надзор за проведение этих работ);

- реконструкция, ремонт существующих проездов, инженерных коммуникаций, благоустройство, озеленение, установка малых архитектурных форм, иная хозяйственная деятельность (по согласованию с региональным органом охраны объектов культурного наследия), не противоречащая требованиям обеспечения сохранности объекта культурного наследия и позволяющая обеспечить функционирование объекта культурного наследия в современных условиях, обеспечивающая недопущение ухудшения состояния территории объекта культурного наследия.


На территории Памятника запрещается:

- строительство объектов капитального строительства и увеличение объемно-пространственных характеристик, существующих на территории памятника объектов;
- проведение земляных, строительных, мелиоративных и иных работ, за исключением работ по сохранению объекта культурного наследия или его отдельных элементов, сохранению историко-градостроительной или природной среды объекта культурного наследия;
- прокладка новых инженерных коммуникаций и дорог, за исключением работ, связанных с приспособлением объекта культурного наследия для современного использования;
- установка рекламных конструкций, распространение наружной рекламы, внешних блоков кондиционеров, антенн, в том числе спутниковой связи, и других технических устройств и (или) их частей на фасаде (за исключением технических устройств охраны и сигнализации);
- осуществление любых видов деятельности, ухудшающих экологические условия и гидрологический режим на территории объекта культурного наследия, создающих вибрационные нагрузки динамическим воздействием на грунты в зоне их взаимодействия с объектами культурного наследия.




**Предмет охраны**  
**объекта культурного наследия**  
**«Дом Ольдерогге», 1828 г., XX в., местонахождение объекта:**  
**Ленинградская область, Гатчинский муниципальный район, Гатчинское**  
**городское поселение, г. Гатчина, Красная ул., д. 6**





№ п/ п	Видовая принадлежность предмета охраны	Предмет охраны	Фотофиксация
1	2	3	4
1	Объемно-пространственное и планировочное решение территории:	исторические местоположение, габариты, конфигурация и высотные отметки одноэтажного деревянного на каменном цоколе прямоугольного в плане здания с одноэтажной пристройкой;	 <p>The image block contains two parts. The top part is a detailed architectural site plan showing the layout of the building and its surroundings, with various annotations and measurements. The bottom part is a black and white photograph of the exterior of the 'House of Oelderogge', a single-story building with a prominent portico supported by columns.</p>
2	Конструктивная система:	исторический цоколь, включая цокольный этаж, – местоположение, габариты и конфигурация, высотные отметки, материал (кирпич, известняк);	 <p>The image block contains a black and white photograph showing the interior of a basement or foundation. It depicts the structural elements of the stone base, including brickwork and concrete foundations, with some debris and construction materials visible.</p>



		<p>исторические капитальные стены – местоположение, габариты и конфигурация, материал (дерево) и исполнение (бревно);</p> <p>исторические перекрытия – местоположение, высотные отметки, материал (дерево);</p> <p>историческая крыша, в том числе пристройки, – местоположение, конфигурация (основной объем – вальмовая, пристройка – двухскатная), высотные отметки коньков;</p>	   
3	Объемно-планировочное решение:	в габаритах исторических капитальных стен	
4	Архитектурно-художественное решение фасадов:	<p>композиция фасадов с элементами в стиле классицизм;</p> <p>материал и характер отделки фасадов – профилированная доска под дощатый руст; основной объем фасадной плоскости – горизонтальный,</p>	

		<p>подоконное пространство лицевого фасада – косой;</p> <p>исторические оконные проемы: местоположение, конфигурация и габариты (прямоугольные, центральное окно восточного фасада с полуциркулярной фрамугой по центральной оси), отметки верха и низа;</p> <p>исторические дверные проемы: местоположение, конфигурация и габариты (прямоугольные), отметки верха;</p> <p>исторические оконные заполнения: местоположение и конфигурация, материал (дерево), исторический рисунок расстекловки (многочастная, с полуциркулярной фрамугой центральной части центрального оконного проема лицевого фасада);</p>	  
--	--	---	--



		<p>архитектурно-художественная отделка фасадов – местоположение, конфигурация и габариты, материал (дерево), рисунок и техника исполнения:</p> <p>лицевой (восточный):</p> <p>деревянный отлив над каменным цокольным этажом;</p> <p>вертикальные стойки в подоконном пространстве;</p> <p>парные канnelированные пилястры ионического ордера в оконных простенках и на углах;</p> <p>подоконная тяга прямоугольного сечения;</p> <p>профилированные оконные наличники с сандриками, в том числе полуциркульный над центральной часть центрального оконного проема;</p>	  
--	--	---	--

		<p>арочный уплощенный сандрик над дверным проемом;</p> <p>козырек над главным входом: местоположение, материал (металл), рисунок (завитки) и техника (ковка) исполнения кронштейнов;</p> <p>антаблемент с гладким фризом и карнизом простого прямоугольного профиля;</p> <p>дворовые фасады: венчающий карниз прямоугольного сечения;</p> <p>треугольный фронтон с карнизом большого выноса северного фасада северо-восточной пристройки;</p>	   
--	--	---	--

		<p>профилированные наличники проемов с профилированной подоконной доской.</p>	
5.	<p>Декоративно-художественное оформление интерьеров:</p>	<p>местоположение, конфигурация, рисунок и техника исполнения (мозаика) входной площадки.</p>	

Предмет охраны может быть уточнен в процессе историко-культурных и реставрационных исследований.

**2.5.57. Копия Приказа Комитета по культуре Ленинградской области № 01-03/19-449 от 11 ноября 2019 г.**



**АДМИНИСТРАЦИЯ ЛЕНИНГРАДСКОЙ ОБЛАСТИ  
КОМИТЕТ ПО КУЛЬТУРЕ ЛЕНИНГРАДСКОЙ ОБЛАСТИ**

**ПРИКАЗ**

«11» ноября 2019 г.

№ 01-03/19-449  
Санкт-Петербург

**Об установлении границ территории и предмета охраны объекта культурного наследия регионального значения «Место, где в июле 1942 г. фашисты расстреляли двадцать пять комсомольцев-подпольщиков» по адресу: Ленинградская область, Гатчинский муниципальный район, Гатчинское городское поселение, г. Гатчина, Дворцовый парк**

В соответствии со ст. ст. 3.1, 9.2, 20, 33 Федерального закона от 25 июня 2002 года № 73-ФЗ «Об объектах культурного наследия (памятниках истории и культуры) народов Российской Федерации», ст. 4 закона Ленинградской области от 25 декабря 2015 года № 140-оз «О государственной охране, сохранении, использовании и популяризации объектов культурного наследия (памятников истории и культуры) народов Российской Федерации, расположенных на территории Ленинградской области», п. 2.2.2. Положения о комитете по культуре Ленинградской области, утвержденного постановлением Правительства Ленинградской области от 24 октября 2017 года № 431, приказываю:

1. Установить границы территории объекта культурного наследия регионального значения «Место, где в июле 1942 г. фашисты расстреляли двадцать пять комсомольцев-подпольщиков» по адресу: Ленинградская область, Гатчинский муниципальный район, Гатчинское городское поселение, г. Гатчина, Дворцовый парк (далее – Памятник), принятого на государственную распоряжением комитета по культуре Ленинградской области от 06 мая 2015 года № 01-04/15-76, согласно приложению 1 к настоящему приказу.

2. Установить предмет охраны Памятника согласно приложению 2 к настоящему приказу

3. Отделу по осуществлению полномочий Ленинградской области в сфере объектов культурного наследия департамента государственной охраны, сохранения и использования объектов культурного наследия комитета по культуре Ленинградской области обеспечить:

- внесение соответствующих сведений в Единый государственный реестр объектов культурного наследия (памятников истории и культуры) народов Российской Федерации;


- копию настоящего приказа направить в сроки, установленные действующим законодательством, в федеральный орган исполнительной власти, уполномоченный Правительством Российской Федерации на осуществление государственного кадастрового учета, государственной регистрации прав, ведение Единого государственного реестра недвижимости и предоставление сведений, содержащихся в Едином государственном реестре недвижимости, его территориальные органы.

4. Отделу взаимодействия с муниципальными образованиями, информатизации и организационной работы комитета по культуре Ленинградской области обеспечить размещение настоящего приказа на сайте комитета по культуре Ленинградской области в информационно-телекоммуникационной сети «Интернет».

5. Контроль за исполнением настоящего приказа возложить на заместителя начальника департамента государственной охраны, сохранения и использования объектов культурного наследия комитета по культуре Ленинградской области.

6. Настоящий приказ вступает в силу со дня его официального опубликования.

Председатель комитета



В.О. Цой

Приложение № 1  
к приказу комитета по культуре  
Ленинградской области  
от «11» ноября 2019 г.  
№ 01-03/19-449

**Границы территории объекта культурного наследия регионального значения  
«Место, где в июле 1942 г. фашисты расстреляли двадцать пять комсомольцев-  
подпольщиков» по адресу: Ленинградская область, Гатчинский  
муниципальный район, Гатчинское городское поселение, г. Гатчина,  
Дворцовый парк**

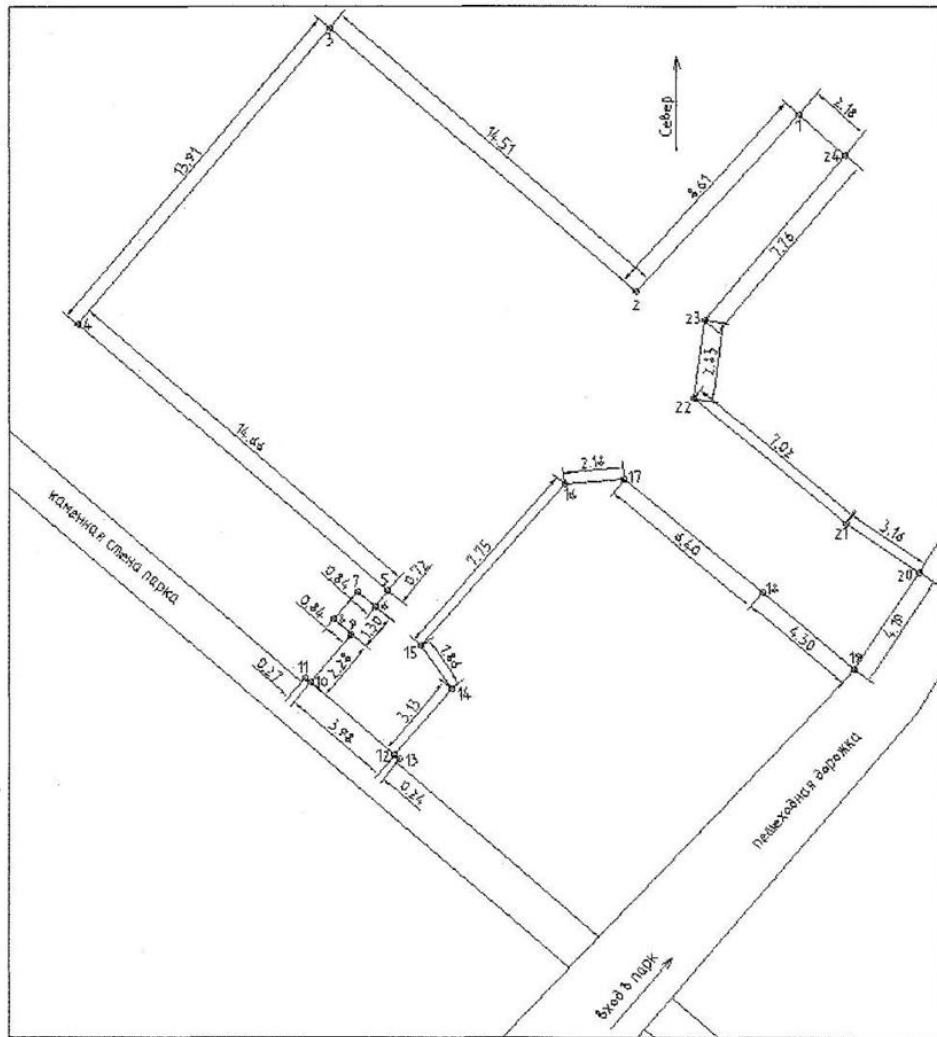
**Карта (схема) границ территории объекта культурного наследия  
регионального значения «Место, где в июле 1942 г. фашисты расстреляли  
двадцать пять комсомольцев-подпольщиков» по адресу: Ленинградская  
область, Гатчинский муниципальный район, Гатчинское городское поселение,  
г. Гатчина, Дворцовый парк**



Условные обозначения

----- граница территории объекта культурного наследия регионального значения

Перечень координат поворотных (характерных) точек границ территории  
 объекта культурного наследия регионального значения «Место, где в июле 1942  
 г. фашисты расстреляли двадцать пять комсомольцев-подпольщиков» по  
 адресу: Ленинградская область, Гатчинский муниципальный район,  
 Гатчинское городское поселение, г. Гатчина, Дворцовый парк



№ П/П	Широта (X)	Долгота (Y)
1	101421.50	53193.06
2	101415.68	53186.72
3	101404.64	53196.14
4	101395.61	53185.56
5	101406.74	53176.01
6	101406.35	53175.44
7	101405.66	53175.98
8	101404.81	53175.00
9	101405.45	53174.45
10	101403.97	53172.72
11	101403.76	53172.89
12	101406.99	53170.13
13	101407.18	53169.97
14	101409.03	53172.51
15	101407.95	53174.03
16	101413.09	53179.82
17	101415.25	53180.04
18	101420.18	53175.96
19	101423.49	53173.21
20	101425.81	53176.71
21	101423.18	53178.45
22	101417.75	53182.91
23	101418.12	53185.73
24	101423.15	53191.63

Определение географических координат характерных точек границы территории объекта культурного наследия выполнено в местной системе координат СК 1964\_СПБ.



**Режим использования территории объекта культурного наследия  
регионального значения «Место, где в июле 1942 г. фашисты расстреляли  
двадцать пять комсомольцев-подпольщиков» по адресу: Ленинградская  
область, Гатчинский муниципальный район, Гатчинское городское поселение,  
г. Гатчина, Дворцовый парк**

**На территории Памятника разрешается:**

- проведение работ по сохранению объекта культурного наследия (меры, направленные на обеспечение физической сохранности и сохранение историко-культурной ценности объекта культурного наследия, предусматривающие консервацию, ремонт, реставрацию, включающие в себя научно-исследовательские, изыскательские, проектные и производственные работы, научное руководство за проведением работ по сохранению объекта культурного наследия, технический и авторский надзор за проведением этих работ);

- реконструкция, ремонт существующих дорог, инженерных коммуникаций, благоустройство, озеленение, установка малых архитектурных форм, иная хозяйственная деятельность (по согласованию с региональным органом охраны объектов культурного наследия), не противоречащая требованиям обеспечения сохранности объекта культурного наследия и позволяющая обеспечить функционирование объекта культурного наследия в современных условиях, обеспечивающая недопущение ухудшения состояния территории объекта культурного наследия.

**На территории Памятника запрещается:**

- строительство объектов капитального строительства и увеличение объемно-пространственных характеристик существующих на территории объекта культурного наследия объектов капитального строительства; проведение земляных, строительных, мелиоративных работ и иных работ, за исключением работ по сохранению объекта культурного наследия или его отдельных элементов, сохранению историко-градостроительной или природной среды объекта культурного наследия;

- установка рекламных конструкций, распространение наружной рекламы;

- осуществление любых видов деятельности, ухудшающих экологические условия и гидрологический режим на территории объекта культурного наследия, создающих вибрационные нагрузки динамическим воздействием на грунты в зоне их взаимодействия с объектами культурного наследия.

**Предмет охраны объекта культурного наследия регионального значения  
«Место, где в июле 1942 г. фашисты расстреляли двадцать пять комсомольцев-  
подпольщиков» по адресу: Ленинградская область, Гатчинский  
муниципальный район, Гатчинское городское поселение, г. Гатчина,  
Дворцовый парк**

№ п/п	Виды предметов охраны	Элементы предметов охраны
1	Мемориальное значение объекта	История объекта связана с героической борьбой советского народа с немецко-фашистскими захватчиками в 1941-1944 гг.
2	Объемно-пространственное решение:	Историческое пространственное и архитектурно-композиционное решение. Обрамление памятника высокоствольной хвойной растительностью (ели). Местоположение.
3	Конструкции памятника	Памятная стена: гранит. Основание: гранит. Скульптура девушки: бронза. Основание: гранит. Постамент: гранит.
4	Архитектурное решение	Историческая форма, конфигурации в плане, материалы отдельных частей памятника. Текст на мемориальной стене: «ПАМЯТИ ГЕРОИЧКИ ПОГИБШИХ 30 ИЮНЯ 1942 ГОДА 25 ГАТЧИНСКИХ КОМСОМОЛЬЦЕВ – ПОДПОЛЬЩИКОВ. НАДЕЖДА ФЕДОРОВА, АЛЕКСАНДРА ДРЫНКИНА, ЕВДОКИЯ ПОТАПОВА, КАТЯ ШИЛОВА, ВАЛЯ ДМИТРИЕВА, ИГОРЬ ИВАНОВ, ИВАН МАКСИМКОВ, ЮРИЙ ЧЕРНИКОВ, АЛЕКСЕЙ НИКОЛАЕВ, МИША ЗАВАЛЕЙКОВ, АЛЕКСЕЙ ОРЛОВ, АЛЕКСЕЙ КУПРИЯНОВ, БОРИС СОКОЛОВ, АНАТОЛИЙ БАРИНОВ, МИША ЛЕБЕДЕВ, МИША МАТВЕЕВ, ИВАН КЛОЧЬЕВ, СЕРГЕЙ СТЕПАНОВ, ЕВГЕНИЙ КРУШЕЛЬНИЦКИЙ, БОРИС МАВРИНСКИЙ, ГРИГОРИЙ ГОРБАЧЕВ, КОЛЯ АЛЕКСАНДРОВ, ВАСИЛИЙ РАЕВСКИЙ, КОСЯ ЛОВИНЕЦКИЙ, АЛЕКСАНДР ГОЛОЛОБОВ» Декоративное металлическое оформление гранитной стены.

Предмет охраны может быть уточнен при проведении дополнительных научных исследований.

**2.5.58. Копия Приказа Комитета по культуре Ленинградской области № 01-03/19-497 от 3 декабря 2019 г.**



**АДМИНИСТРАЦИЯ ЛЕНИНГРАДСКОЙ ОБЛАСТИ  
КОМИТЕТ ПО КУЛЬТУРЕ ЛЕНИНГРАДСКОЙ ОБЛАСТИ**

**ПРИКАЗ**

*«3» декабря* 2019 г.

№ *01-03/19-497*  
г. Санкт-Петербург

**О включении выявленного объекта культурного наследия  
«Церковь во Имя Всех Святых», местонахождение объекта:  
Ленинградская область, Гатчинский район, г. Гатчина, ул. Солодухина,  
в единый государственный реестр объектов культурного наследия  
(памятников истории и культуры) народов Российской Федерации  
в качестве объекта культурного наследия регионального значения,  
утверждении границ его территории и установлении предмета охраны**

В соответствии со ст. 3.1, 9.2, 18, 33 Федерального закона от 25 июня 2002 года № 73-ФЗ «Об объектах культурного наследия (памятниках истории и культуры) народов Российской Федерации», ст. 4 областного закона Ленинградской области от 25 декабря 2015 года № 140-оз «О государственной охране, сохранении, использовании и популяризации объектов культурного наследия (памятников истории и культуры) народов Российской Федерации, расположенных на территории Ленинградской области», п. 2.2.2. Положения о комитете по культуре Ленинградской области, утвержденного постановлением Правительства Ленинградской области от 24 октября 2017 года № 431, на основании заключения государственной историко-культурной экспертизы, выполненной экспертной организацией Обществом с ограниченной ответственностью «Темпл Групп» (аттестованный эксперт Ю.П. Куваева, приказ Министерства культуры Российской Федерации от 16 июня 2015 года № 1793), об обоснованности включения выявленного объекта культурного наследия «Церковь во Имя всех Святых», расположенного по адресу: Ленинградская область, Гатчинский район, г. Гатчина, ул. Солодухина, в единый государственный реестр объектов культурного наследия (памятников истории и культуры) народов Российской Федерации (далее – Реестр),

**п р и к а з ы в а ю:**

1. Включить выявленный объект культурного наследия «Церковь во Имя Всех Святых», местонахождение объекта: Ленинградская область, Гатчинский район, г. Гатчина, ул. Солодухина, в Реестр в качестве объекта культурного наследия регионального значения, вид объекта – памятник, с наименованием «Церковь во Имя Всех Святых», 1888-1889 гг., местонахождение объекта:

Ленинградская область, Гатчинский муниципальный район, Гатчинское городское поселение, город Гатчина, улица Солодухина, дом 43, корпус 1.

2. Утвердить границы территории памятника согласно приложению № 1 к настоящему приказу.

3. Установить предмет охраны памятника согласно приложению № 2 к настоящему приказу.

4. Исключить выявленный объект культурного наследия, указанный в п. 1 настоящего приказа, из Перечня выявленных объектов культурного наследия, расположенных на территории Ленинградской области, утвержденного приказом комитета по культуре Ленинградской области от 01 декабря 2015 года № 01-03/15-63.

5. Отделу по осуществлению полномочий Ленинградской области в сфере объектов культурного наследия департамента государственной охраны, сохранения и использования объектов культурного наследия комитета по культуре Ленинградской области:

- обеспечить внесение сведений об объекте культурного наследия регионального значения, указанном в п. 1 настоящего приказа, в Реестр;

- направить письменное уведомление собственнику или иному законному владельцу выявленного объекта культурного наследия, указанного в п. 1 настоящего приказа, земельного участка в границах территории объекта культурного наследия регионального значения, указанного в п. 1 настоящего приказа;

- копию настоящего приказа направить в сроки, установленные действующим законодательством, в территориальный орган федерального органа исполнительной власти, уполномоченного Правительством Российской Федерации на осуществление государственного кадастрового учета, государственной регистрации прав, ведение Единого государственного реестра недвижимости и предоставление сведений, содержащихся в Едином государственном реестре недвижимости.

6. Отделу взаимодействия с муниципальными образованиями, информатизации и организационной работы комитета по культуре Ленинградской области обеспечить размещение настоящего приказа на сайте комитета по культуре Ленинградской области в информационно-телекоммуникационной сети «Интернет».

7. Настоящий приказ вступает в силу со дня его официального опубликования.

8. Контроль за исполнением настоящего приказа возложить на заместителя председателя комитета по культуре Ленинградской области – начальника департамента государственной охраны, сохранения и использования объектов культурного наследия.



Председатель комитета

В.О. Цой

**Границы территории объекта культурного наследия  
«Церковь во Имя Всех Святых», 1888-1889 гг., местонахождение объекта:  
Ленинградская область, Гатчинский муниципальный район, Гатчинское  
городское поселение, город Гатчина, улица Солодухина, дом 43, корпус 1**

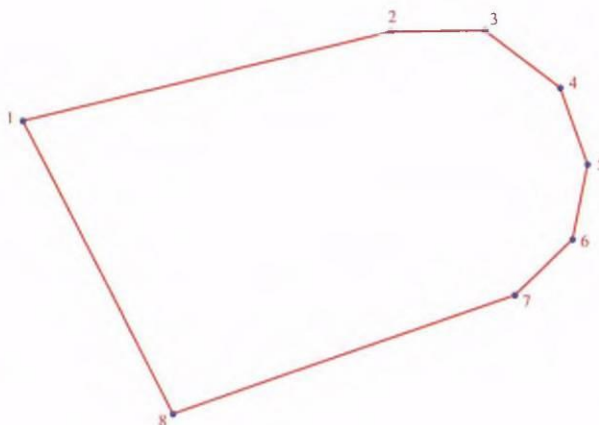


**Условные обозначения:**

-  Граница территории объекта культурного наследия
-  Объект культурного наследия регионального значения

1. Церковь во Имя Всех Святых, 1888-1889 гг.

Координаты характерных поворотных точек границ территории объекта культурного наследия «Церковь во Имя Всех Святых», 1888-1889 гг., местонахождение объекта: Ленинградская область, Гатчинский муниципальный район, Гатчинское городское поселение, город Гатчина, улица Солодухина, дом 43, корпус 1



Номер характерной (поворотной) точки	X	Y
1	52067.670	104185.338
2	52075.913	104210.499
3	52073.796	104215.660
4	52070.171	104219.004
5	52066.232	104220.834
6	52061.374	104220.844
7	52056.820	104216.602
8	52048.564	104195.614

Определение географических координат характерных точек границы территории объекта культурного наследия выполнено в местной системе координат МСК 1964 СПб.

**Режим использования территории объекта культурного наследия «Церковь во Имя Всех Святых», 1888-1889 гг., местонахождение объекта: Ленинградская область, Гатчинский муниципальный район, Гатчинское городское поселение, город Гатчина, улица Солодухина, дом 43, корпус 1**

Режим использования земельного участка в границах территории объекта культурного наследия предусматривает сохранение объекта культурного наследия – проведение работ, направленных на обеспечение физической сохранности объекта культурного наследия, а так же выполнение требований

Федерального закона от 25 июня 2002 года № 73-ФЗ «Об объектах культурного наследия (памятниках истории и культуры) народов Российской Федерации» в части установленных ограничений к осуществлению хозяйственной деятельности в границах территории объекта культурного наследия.

**На территории Памятника разрешается:**

- 1) Проведение работ по сохранению объекта культурного наследия (памятника истории и культуры) народов Российской Федерации;
- 2) Сохранение элементов планировочной структуры;
- 3) Сохранение элементов природного и культурного ландшафта;
- 4) Воссоздание или компенсация утраченных элементов Памятника, производимые на основании пункта 1 статьи 45 Федерального закона от 25.06.2002 № 73-ФЗ «Об объектах культурного наследия (памятниках истории и культуры) народов Российской Федерации»;
- 5) Проведение работ по обеспечению функционирования Памятника и поддержанию его инфраструктуры, не нарушающих целостности его территории;
- 6) Проведение работ по озеленению и благоустройству территории, производимых, в том числе с применением методов реставрации, направленных на формирование наиболее близкого к историческому восприятию Памятника;
- 7) Обеспечение доступа к Памятнику;
- 8) Обеспечение мер пожарной безопасности;
- 9) Обеспечение мер экологической безопасности;
- 10) Прокладка, ремонт, реконструкция подземных инженерных коммуникаций с последующим восстановлением нарушенных участков дневной поверхности;

**На территории Памятника запрещается:**

- 1) Новое строительство;
- 2) Хозяйственная деятельность, ведущая к разрушению, искажению внешнего облика Памятника, нарушающая его целостность и создающая угрозу его повреждения, разрушения или уничтожения;
- 3) Самовольная вырубка растительности, уничтожение травяного покрова;
- 4) Установка на фасадах, крышах Памятника кондиционеров, телеантенн, тарелок спутниковой связи, а также других средств технического обеспечения;
- 5) Прокладка наземных и воздушных инженерных коммуникаций, кроме временных, необходимых для проведения работ по сохранению Памятника;
- 6) Движение транспортных средств на территории Памятника, в случае если движение транспортных средств создает угрозу нарушения его целостности и сохранности;
- 7) Размещение любых рекламных конструкций на Памятнике и его на территории;

8) Создание разрушающих вибрационных нагрузок динамическим воздействием на грунты в зоне их взаимодействия с объектом культурного наследия;

9) Оставление материалов (конструкций) и строительного мусора после демонтажа возведенных сооружений, хозяйственной деятельности, работ по благоустройству.

10) Использование Памятника и его территории под склады и объекты производства взрывчатых и огнеопасных материалов, предметов и веществ, загрязняющих интерьер Памятника, его фасад, территорию, водные объекты и (или) имеющие вредные паргазообразные и иные выделения







**Предмет охраны  
объекта культурного наследия  
«Церковь во Имя Всех Святых», 1888-1889 гг., местонахождение объекта:  
Ленинградская область, Гатчинский муниципальный район, Гатчинское  
городское поселение, город Гатчина, улица Солодухина, дом 43, корпус 1**

№ пп	Виды предметов охраны	Элементы предмета охраны	Фотофиксация
1	2	3	4
1	Объемно-пространственное и планировочное решение территории:	расположение объекта на территории.	
2	Объемно-пространственное решение:	исторические габариты и конфигурация здания, включая объем притвора с колокольной и крыльцом;  крыша, ее исторические габариты и конфигурация, материал окрытия – металл.	
3	Конструктивная система здания:	наружные и внутренние капитальные кирпичные стены;  исторические высотные отметки	

№ пп	Виды предметов охраны	Элементы предмета охраны	Фотофиксация
1	2	3	4
		<p>перекрытий;</p> <p>подпружные арки интерьера церковного зала (свод утрачен).</p>	
4	Объёмно-планировочное решение:	<p>плановые габариты и конфигурация здания;</p> <p>габариты и конфигурация помещений в капитальных стенах.</p>	
5	Архитектурно-художественное решение (композиция) фасадов:	<p>архитектурно-художественное решение в духе эклектики с элементами неорусского стиля;</p> <p>материал и характер отделки фасадов – кирпич, оштукатуренные детали (наличники окон, кокошники, филенки, карнизы), известняк (резные столбы, карниз крыльца);</p> <p>материал ступеней крыльца – камень;</p> <p>материал и характер отделки цоколя – штукатурка;</p> <p>идентичные</p>	 



№ пп	Виды предметов охраны	Элементы предмета охраны	Фотофиксация
1	2	3	4
		<p>южный и северный фасады:</p> <p>оконные проемы – конфигурация (прямоугольная, с полуциркульным завершением), их габариты и расположение;</p> <p>тройные оконные проемы с оштукатуренными полуколонками с «дыньками», подоконными полочками на кронштейнах, профилированным и штукатурными архивольтами;</p> <p>двойные оконные проемы с полуколонками с «дыньками» и завершением в виде кокошников, подоконными полочками на кронштейнах;</p> <p>прямоугольный оконный проем притвора с полуколонками, нишей над ним и кокошником, подоконной полочкой на кронштейнах;</p>	   

№ пп	Виды предметов охраны	Элементы предмета охраны	Фотофиксация
1	2	3	4
		<p>угловые лопатки со штукатурными прямоугольными профилированным и филенками;</p> <p>профилированный венчающий карниз с «сухариками» и поребриком (венчающая композиция над основным объемом церкви в виде стилизованного аттика, ряда кокошников, барабана и главки утрачены);</p> <p>восточный фасад:</p> <p>пятиугольная в плане апсида со штукатурными лопатками по углам, декорированными полуколонками с «дыньками»;</p> <p>угловые лопатки основного объема церкви со штукатурными прямоугольными филенками;</p> <p>оконные проемы с полуколонками с «дыньками» и завершением в</p>	   

№ пп	Виды предметов охраны	Элементы предмета охраны	Фотофиксация
1	2	3	4
		<p>виде кокошников, подоконной полочкой на кронштейнах;</p> <p>штукатурный крест на средней грани апсиды;</p> <p>профилированный венчающий карниз с «сухариками» и поребриком;</p> <p>западный фасад:</p> <p>оконные проемы – конфигурация (прямоугольная), габариты, местоположение;</p> <p>оконные проемы с пилястрами и треугольным сандриком, подоконной полочкой на кронштейнах;</p> <p>угловые лопатки со штукатурными прямоугольными филенками;</p> <p>профилированный венчающий карниз с поребриком (венчающий ряд кокошников утрачен);</p>	   

№ пп	Виды предметов охраны	Элементы предмета охраны	Фотофиксация
1	2	3	4
		<p>дверной проем – конфигурация (с лучковым завершением), габариты, местоположение;</p> <p>крыльцо с четырьмя фигурными с балясинами и филенками столбами из известняка;</p> <p>профилированный карниз крыльца с рядом кокошников;</p> <p>крестовый свод перекрытия крыльца;</p> <p>историческое завершение крыльца в виде шатра (утрачено);</p> <p>объем колокольни:</p> <p>тройные оконные проемы второго яруса — конфигурация (с полуциркульным завершением), габариты, местоположение;</p> <p>сквозные арочные</p>	   

№ пп	Виды предметов охраны	Элементы предмета охраны	Фотофиксация
1	2	3	4
		<p>проемы яруса звона — конфигурация (с полуциркульным завершением), габариты, местоположение; тройные оконные проемы с оштукатуренными пилястрами, профилированным и штукатурными архивольтами;</p> <p>сквозные арочные проемы яруса звона с полуколонками и профилированным штукатурным архивольтом с килевидным завершением;</p> <p>подоконная прямоугольная филенка;</p> <p>декоративные элементы объема колокольни:</p> <p>пояс из прямоугольных филенок с круглыми плоскими лепными розетками, пояс поребрика, профилированный карниз между</p>	  

№ пп	Виды предметов охраны	Элементы предмета охраны	Фотофиксация
1	2	3	4
		<p>объемом притвора и колокольни;</p> <p>прямоугольные филенки, лепные кресты, кокошники с килевидным завершением;</p> <p>профилированный карниз (венчающий ярус кокошников и шатер с главкой утрачены).</p>	
6	<p>Декоративно-художественная отделка интерьеров:</p>	<p>отделка интерьеров в характере эклектики;</p> <p>материалы декоративной отделки (гладкая штукатурка, обмазка);</p> <p>столбы подпружных арок с базой и антаблементом;</p>	 



№ пп	Виды предметов охраны	Элементы предмета охраны	Фотофиксация
1	2	3	4
		<p>подпружные арки (полуциркульных очертаний);</p> <p>сохранившиеся фрагменты пола «брекчия» в западной части церковного зала.</p>	 

Предмет охраны может быть уточнен в процессе историко-культурных и реставрационных исследований.

**2.5.59. Копия Приказа Комитета по культуре Ленинградской области № 01-03/20-189 от 30 июня 2020 г.**



**АДМИНИСТРАЦИЯ ЛЕНИНГРАДСКОЙ ОБЛАСТИ  
КОМИТЕТ ПО КУЛЬТУРЕ ЛЕНИНГРАДСКОЙ ОБЛАСТИ**

**ПРИКАЗ**

*«30» июня 2020 г.*

*№ 01-03/20-189*  
Санкт-Петербург

**Об установлении границ территории и предмета охраны объекта культурного наследия регионального значения «Здание, где в сентябре 1941 г. за Гатчину сражался отряд ополченцев под командованием Андрея Григорина, именем которого названа одна из улиц города. На доме установлена памятная доска» по адресу: Ленинградская область, Гатчинский муниципальный район, Гатчинское городское поселение, город Гатчина, проспект 25 Октября, дом 11/13, и признании утратившим силу приказа комитета по культуре Ленинградской области от 04 сентября 2017 года № 01-03/17-72**

В соответствии со ст. ст. 3.1, 9.2, 20, 33 Федерального закона от 25 июня 2002 года № 73-ФЗ «Об объектах культурного наследия (памятниках истории и культуры) народов Российской Федерации», ст. 4 областного закона Ленинградской области от 25 декабря 2015 года № 140-оз «О государственной охране, сохранении, использовании и популяризации объектов культурного наследия (памятников истории и культуры) народов Российской Федерации, расположенных на территории Ленинградской области», п. 2.2.2. Положения о комитете по культуре Ленинградской области, утвержденного постановлением Правительства Ленинградской области от 24 октября 2017 года № 431, приказываю:

1. Установить границы территории объекта культурного наследия регионального значения «Здание, где в сентябре 1941 г. за Гатчину сражался отряд ополченцев под командованием Андрея Григорина, именем которого названа одна из улиц города. На доме установлена памятная доска» по адресу: Ленинградская область, Гатчинский муниципальный район, Гатчинское городское поселение, город Гатчина, проспект 25 Октября, дом 11/13 (далее – Памятник), принятого на государственную охрану решением Исполнительного комитета Ленинградского областного Совета народных депутатов от 16 мая 1988 года № 189, согласно приложению 1 к настоящему приказу.

2. Установить предмет охраны Памятника согласно приложению 2 к настоящему приказу.

3. Отделу по осуществлению полномочий Ленинградской области в сфере объектов культурного наследия департамента государственной охраны, сохранения

и использования объектов культурного наследия комитета по культуре Ленинградской области обеспечить:

- внесение соответствующих сведений в Единый государственный реестр объектов культурного наследия (памятников истории и культуры) народов Российской Федерации;

- копию настоящего приказа направить в сроки, установленные действующим законодательством, в федеральный орган исполнительной власти, уполномоченный Правительством Российской Федерации на осуществление государственного кадастрового учета, государственной регистрации прав, ведение Единого государственного реестра недвижимости и предоставление сведений, содержащихся в Едином государственном реестре недвижимости, его территориальные органы.

4. Приказ комитета по культуре Ленинградской области от 04 сентября 2017 года № 01-03/17-72 «Об установлении границ территории объекта культурного наследия регионального значения «Здание, где в сентябре 1941 г. за Гатчину сражался отряд ополченцев под командованием Андрея Григорина, именем которого названа одна из улиц города. На доме установлена памятная доска.», местонахождение: Ленинградская область, г. Гатчина, Советская ул., д. 2 (Соборная ул., д. 2)» считать утратившим силу.

5. Отделу взаимодействия с муниципальными образованиями, информатизации и организационной работы комитета по культуре Ленинградской области обеспечить размещение настоящего приказа на сайте комитета по культуре Ленинградской области в информационно-телекоммуникационной сети «Интернет».

6. Контроль за исполнением настоящего приказа возложить на заместителя председателя комитета по культуре Ленинградской области – начальника департамента государственной охраны, сохранения и использования объектов культурного наследия.

7. Настоящий приказ вступает в силу со дня его официального опубликования.

Председатель комитета



В.О. Цой

Приложение № 1  
к приказу комитета по культуре  
Ленинградской области  
от «30» июня 2020 г.  
№ 01-03/20-189

**Границы территории объекта культурного наследия регионального значения «Здание, где в сентябре 1941 г. за Гатчину сражался отряд ополченцев под командованием Андрея Григорина, именем которого названа одна из улиц города. На доме установлена памятная доска» по адресу: Ленинградская область, Гатчинский муниципальный район, Гатчинское городское поселение, город Гатчина, проспект 25 Октября, дом 11/13**

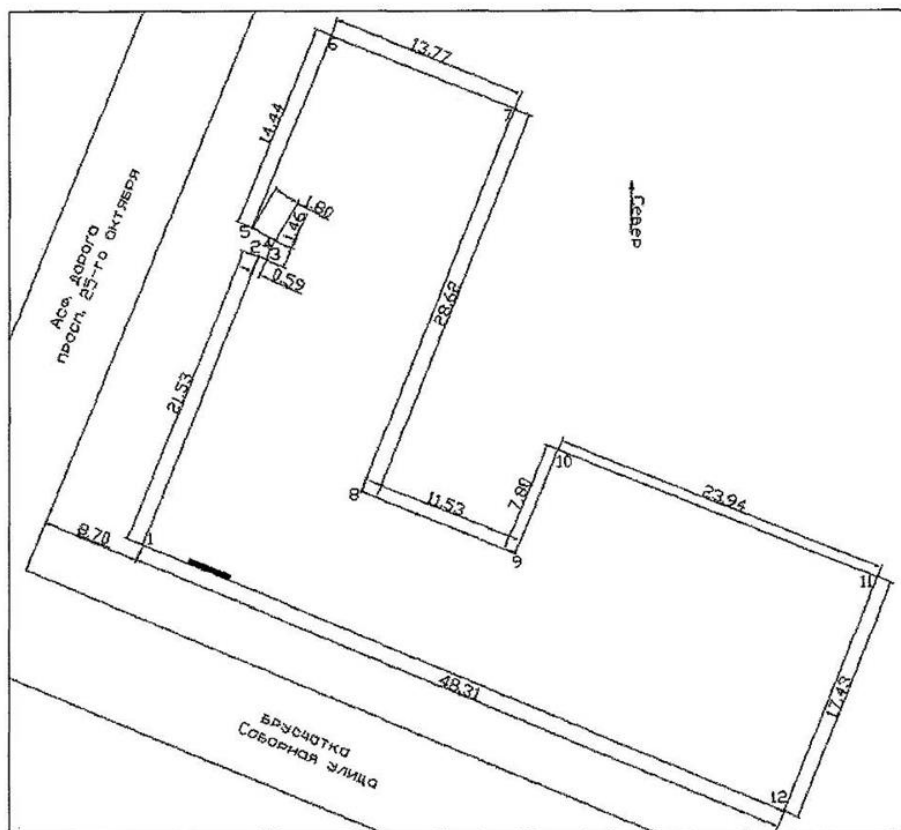
Карта (схема) границ территории объекта культурного наследия регионального значения «Здание, где в сентябре 1941 г. за Гатчину сражался отряд ополченцев под командованием Андрея Григорина, именем которого названа одна из улиц города. На доме установлена памятная доска» по адресу: Ленинградская область, Гатчинский муниципальный район, Гатчинское городское поселение, город Гатчина, проспект 25 Октября, дом 11/13



Условные обозначения

\_\_\_\_\_ граница территории объекта культурного наследия регионального значения

**Перечень координат поворотных (характерных) точек границ территории объекта культурного наследия регионального значения «Здание, где в сентябре 1941 г. за Гатчину сражался отряд ополченцев под командованием Андрея Григорина, именем которого названа одна из улиц города. На доме установлена памятная доска» по адресу: Ленинградская область, Гатчинский муниципальный район, Гатчинское городское поселение, город Гатчина, проспект 25 Октября, дом 11/13**



Номер поворотной (характерной) точки	Координаты поворотных (характерных) точек в местной системе координат (СК 1964_СПБ)	
	X	Y
1	53124.118	102895.948
2	53144.100	102903.975
3	53143.878	102904.527
4	53145.223	102905.106
5	53146.143	102903.561
6	53159.510	102909.012
7	53154.394	102921.798
8	53127.819	102911.165

9	53123.520	102921.866
10	53130.720	102924.865
11	53121.799	102947.075
12	53105.629	102940.580

Определение географических координат характерных точек границы территории объекта культурного наследия выполнено в местной системе координат СК 1964\_СПБ

**Режим использования территории объекта культурного наследия регионального значения «Здание, где в сентябре 1941 г. за Гатчину сражался отряд ополченцев под командованием Андрея Григорина, именем которого названа одна из улиц города. На доме установлена памятная доска» по адресу: Ленинградская область, Гатчинский муниципальный район, Гатчинское городское поселение, город Гатчина, проспект 25 Октября, дом 11/13**

**На территории Памятника разрешается:**

- проведение работ по сохранению объекта культурного наследия (меры, направленные на обеспечение физической сохранности и сохранение историко-культурной ценности объекта культурного наследия, предусматривающие консервацию, ремонт, реставрацию, включающие в себя научно-исследовательские, изыскательские, проектные и производственные работы, научное руководство за проведением работ по сохранению объекта культурного наследия, технический и авторский надзор за проведением этих работ);

- реконструкция, ремонт существующих дорог, инженерных коммуникаций, благоустройство, озеленение, установка малых архитектурных форм, иная хозяйственная деятельность (по согласованию с региональным органом охраны объектов культурного наследия), не противоречащая требованиям обеспечения сохранности объекта культурного наследия и позволяющая обеспечить функционирование объекта культурного наследия в современных условиях, обеспечивающая недопущение ухудшения состояния территории объекта культурного наследия.

**На территории Памятника запрещается:**

- строительство объектов капитального строительства и увеличение объемно-пространственных характеристик существующих на территории объекта культурного наследия объектов капитального строительства; проведение земляных, строительных, мелиоративных работ и иных работ, за исключением работ по сохранению объекта культурного наследия или его отдельных элементов, сохранению историко-градостроительной или природной среды объекта культурного наследия;

- установка рекламных конструкций, распространение наружной рекламы;

- осуществление любых видов деятельности, ухудшающих экологические условия и гидрологический режим на территории объекта культурного наследия, создающих вибрационные нагрузки динамическим воздействием на грунты в зоне их взаимодействия с объектами культурного наследия.

Приложение № 2  
к приказу комитета по культуре  
Ленинградской области  
от «30» ИЮНЯ 2020 г.  
№ 01-03/20-189

**Предмет охраны объекта культурного наследия регионального значения  
«Здание, где в сентябре 1941 г. за Гатчину сражался отряд ополченцев под  
командованием Андрея Григорина, именем которого названа одна из улиц  
города. На доме установлена памятная доска» по адресу: Ленинградская  
область, Гатчинский муниципальный район, Гатчинское городское поселение,  
город Гатчина, проспект 25 Октября, дом 11/13**

№ п/п	Виды предметов охраны	Элементы предметов охраны
1	2	3
1	Мемориальное значение объекта	Причастность объекта к историческому событию: Великая Отечественная Война 1941 – 1945 гг.
2	Объемно-пространственное решение:	Историческое объемно-пространственное решение: - исторические габариты, включая габариты ризалитов; - конфигурация в плане – прямоугольник с выступающими объемами; - основной объем здания, с ризалитами, с высотой 2 этажа не считая чердачного помещения; - исторические габариты и конфигурация крыши, высотные отметки конька и свесов кровли основного объема.
3	Конструктивная система здания	Местоположение и габариты исторических капитальных стен, материал (кирпич).
4	Архитектурное-художественное решение	Конфигурация и местоположение оконных и дверных проемов. Карнизные тяги.



	Памятная доска	Гранитная доска с рельефной центральной частью, с текстовым содержанием в верхней части: «В ЭТОМ ДОМЕ 13 СЕНТЯБРЯ 1941 ГОДА ОТРЯД ОПОЛЧЕНЦЕВ ПОД КОМАНДОВАНИЕМ ПОЛИТРУКА АНДРЕЯ ГРИГОРИНА НАСМЕРТЬ БИЛСЯ С ВРАГОМ, ПРИКРЫВАЯ ОТХОД»
--	----------------	---

Предмет охраны может быть уточнен при проведении дополнительных научных исследований.

**2.5.60. Копия Приказа Комитета по культуре Ленинградской области № 01-03/22-140 от 18 июля 2022 г.**



**АДМИНИСТРАЦИЯ ЛЕНИНГРАДСКОЙ ОБЛАСТИ  
КОМИТЕТ ПО СОХРАНЕНИЮ КУЛЬТУРНОГО НАСЛЕДИЯ  
ЛЕНИНГРАДСКОЙ ОБЛАСТИ**

**ПРИКАЗ**

«18» июля 2022 г.

№ 01-03/22-140  
Санкт-Петербург

**О включении выявленного объекта культурного наследия «Ансамбль зданий бывших казарм и жилых зданий гвардейского батальона (ранее крепость Ингебург)», расположенного по адресу: Ленинградская область, Гатчинский муниципальный район, г. Гатчина, пр. 25 Октября, 55, Рошинская ул., дд. 4, 8, в составе: «здание офицерского собрания», «казармы (три)», «службы», «здание мастерской (два)», «артиллерийский сарай (три)», «конюшня», в Единый государственный реестр объектов культурного наследия (памятников истории и культуры) народов Российской Федерации в категории объекта культурного наследия регионального значения с наименованием: «Ансамбль зданий бывших казарм и жилых зданий гвардейского батальона (ранее крепость Ингербург)», 1875-1891 гг.**

В соответствии со ст. 3.1, 9.2, 18, 33 Федерального закона от 25 июня 2002 года № 73-ФЗ «Об объектах культурного наследия (памятниках истории и культуры) народов Российской Федерации», ст. 4 Областного закона Ленинградской области от 25 декабря 2015 года № 140-оз «О государственной охране, сохранении, использовании и популяризации объектов культурного наследия (памятников истории и культуры) народов Российской Федерации, расположенных на территории Ленинградской области», Положением о комитете по сохранению культурного наследия Ленинградской области, утвержденным постановлением Правительства Ленинградской области от 24 декабря 2020 года № 850, на основании положительного заключения государственной историко-культурной экспертизы, выполненной экспертной организацией Обществом с ограниченной ответственностью «Темпл Групп» (государственный эксперт, аттестованный Министерством культуры Российской Федерации, Филипович М.И. (приказ Министерства культуры Российской Федерации от 16.01.2020 № 63) об обоснованности (положительное заключение) включения выявленного объекта культурного наследия «Ансамбль зданий бывших казарм и жилых зданий гвардейского батальона (ранее крепость Ингебург)», расположенного по адресу: Ленинградская область, Гатчинский муниципальный район, г. Гатчина, пр. 25

Октября, 55, Рощинская ул., дд. 4, 8, в составе: «здание офицерского собрания», «казармы (три)», «службы», «здание мастерской (два)», «артиллерийский сарай (три)», «конюшня», в Единый государственный реестр объектов культурного наследия (памятников истории и культуры) народов Российской Федерации в категории объекта культурного наследия регионального значения с наименованием: «Ансамбль зданий бывших казарм и жилых зданий гвардейского батальона (ранее крепость Ингербург)», 1875-1891 гг., вид объекта культурного наследия – ансамбль, местонахождение: Ленинградская область, Гатчинский муниципальный район, г. Гатчина, пр. 25 Октября, 44, 55, Рощинская ул., д. 4 в Единый государственный реестр объектов культурного наследия народов Российской Федерации (далее – Реестр)

п р и к а з ы в а ю:

1. Включить выявленный объект культурного наследия «Ансамбль зданий бывших казарм и жилых зданий гвардейского батальона (ранее крепость Ингебург)», расположенный по адресу: Ленинградская область, Гатчинский муниципальный район, г. Гатчина, пр. 25 Октября, 55, Рощинская ул., дд. 4, 8, в составе: «здание офицерского собрания», «казармы (три)», «службы», «здание мастерской (два)», «артиллерийский сарай (три)», «конюшня», в Реестр в категории объекта культурного наследия регионального значения с наименованием «Ансамбль зданий бывших казарм и жилых зданий гвардейского батальона (ранее крепость Ингербург)», 1875-1891 гг., вид объекта культурного наследия – ансамбль, местонахождение: Ленинградская область, Гатчинский муниципальный район, г. Гатчина, пр. 25 Октября, 44, 55, Рощинская ул., д. 4, (далее – Ансамбль)

в составе:

- «Здание офицерского собрания», местоположение: Ленинградская область, Гатчинский муниципальный район, г. Гатчина, пр. 25 Октября, 44, 55, Рощинская ул., д. 4, в категории объекта культурного наследия регионального значения, 1875-1891 гг., вид - памятник;
- «Юго-восточная казарма», местоположение: Ленинградская область, Гатчинский муниципальный район, г. Гатчина, пр. 25 Октября, 55, в категории объекта культурного наследия регионального значения, 1875-1891 гг., вид – памятник;
- «Центральная казарма», местоположение: Ленинградская область, Гатчинский муниципальный район, г. Гатчина, пр. 25 Октября, 44, в категории объекта культурного наследия регионального значения, 1875-1891 гг., вид – памятник;
- «Северо-западная казарма», местоположение: Ленинградская область, Гатчинский муниципальный район, г. Гатчина, пр. 25 Октября, 44, 55, Рощинская ул., д. 4, в категории объекта культурного наследия регионального значения, 1875-1891 гг., вид – памятник;

- «Службы», местоположение: Ленинградская область, Гатчинский муниципальный район, г. Гатчина, Рощинская ул., д. 4, в категории объекта культурного наследия регионального значения, 1875-1891 гг., вид - памятник;
- «Южное здание мастерской», местоположение: Ленинградская область, Гатчинский муниципальный район, г. Гатчина, пр. 25 Октября, 44, 55, Рощинская ул., д. 4, в категории объекта культурного наследия регионального значения, 1875-1891 гг., вид – памятник;
- «Северное здание мастерской», местоположение: Ленинградская область, Гатчинский муниципальный район, г. Гатчина, пр. 25 Октября, 44, 55, Рощинская ул., д. 4, в категории объекта культурного наследия регионального значения, 1875-1891 гг., вид – памятник;
- «Северный артиллерийский сарай», местоположение: Ленинградская область, Гатчинский муниципальный район, г. Гатчина, пр. 25 Октября, 44, 55, Рощинская ул., д. 4, в категории объекта культурного наследия регионального значения, 1875-1891 гг., вид – памятник;
- «Юго-западный артиллерийский сарай», местоположение: Ленинградская область, Гатчинский муниципальный район, г. Гатчина, пр. 25 Октября, 44, 55, Рощинская ул., д. 4, в категории объекта культурного наследия регионального значения, 1875-1891 гг., вид – памятник;
- «Юго-восточный артиллерийский сарай», местоположение: Ленинградская область, Гатчинский муниципальный район, г. Гатчина, пр. 25 Октября, 44, 55, Рощинская ул., д. 4, в категории объекта культурного наследия регионального значения, 1875-1891 гг., вид – памятник;
- «Конюшня», местоположение: Ленинградская область, Гатчинский муниципальный район, г. Гатчина, пр. 25 Октября, 44, 55, Рощинская ул., д. 4, в категории объекта культурного наследия регионального значения, 1875-1891 гг., вид – памятник;

2. Утвердить границы территории Ансамбля согласно приложению № 1 к настоящему приказу.

3. Установить предмет охраны Ансамбля согласно приложению № 2 к настоящему приказу.

4. Исключить выявленные объекты культурного наследия, указанные в пункте 1 настоящего приказа из Перечня выявленных объектов культурного наследия, расположенных на территории Ленинградской области, утвержденного приказом комитета по культуре Ленинградской области от 01 декабря 2015 года № 01-03/15-63 (с изменениями, внесенными приказом комитета по культуре Ленинградской области от 28 декабря 2019 года № 01-03/19-583).

5. Отделу по осуществлению полномочий Ленинградской области в сфере объектов культурного наследия комитета по сохранению культурного наследия Ленинградской области обеспечить:

- внесение соответствующих сведений об объекте культурного наследия, указанном в пункте 1 настоящего приказа, в Реестр;


- копию настоящего приказа направить в сроки, установленные действующим законодательством, в федеральный орган исполнительной власти, уполномоченный Правительством Российской Федерации на осуществление государственного кадастрового учета, государственной регистрации прав, ведение Единого государственного реестра недвижимости и предоставление сведений, содержащихся в Едином государственном реестре недвижимости, его территориальные органы.

- направить письменное уведомление собственнику или иному законному владельцу объекта культурного наследия либо земельного участка, расположенного в границах территории объекта культурного наследия, о включении объекта культурного наследия, указанного в пункте 1 настоящего приказа, в единый государственный реестр объектов культурного наследия (памятников истории и культуры) народов Российской Федерации.

6. Контроль за исполнением настоящего приказа возложить на заместителя председателя комитета по сохранению культурного наследия Ленинградской области, осуществляющего полномочия в сфере сохранения, использования, популяризации и государственной охраны объектов культурного наследия.

7. Настоящий приказ вступает в силу со дня его официального опубликования.

Заместитель Председателя Правительства  
Ленинградской области – председатель комитета  
по сохранению культурного наследия



В.О. Цой



Приложение 1  
к приказу комитета по сохранению  
культурного наследия Ленинградской области  
от «18» ИЮЛЯ 2022 г.  
№ 01-03/22-140

**Границы территории объекта культурного наследия регионального значения  
«Ансамбль зданий бывших казарм и жилых зданий гвардейского батальона  
(ранее крепость Ингербург)», 1875-1891 гг., местонахождение: Ленинградская  
область, Гатчинский муниципальный район, г. Гатчина, пр. 25 Октября, 44,  
55, Рощинская ул., д. 4**

**1. Схема границ территории объекта культурного наследия**



Условные обозначения:

-  - граница территории объекта культурного наследия регионального значения «Ансамбль зданий бывших казарм и жилых зданий гвардейского батальона (ранее крепость Ингербург)»
-  - здания и сооружения, входящие в состав объекта культурного наследия регионального значения «Ансамбль зданий бывших казарм и жилых зданий гвардейского батальона (ранее крепость Ингербург)»:

## СОСТАВ ОБЪЕКТА

1. Здание офицерского собрания
2. Юго-восточная казарма
3. Центральная казарма
4. Северо-западная казарма
5. Службы
6. Северное здание мастерской
7. Южное здание мастерской
8. Северный артиллерийский сарай
9. Юго-западный артиллерийский сарай
10. Юго-восточный артиллерийский сарай
11. Конюшня

## 2. Описание границ территории объекта культурного наследия

Границы территории объекта культурного наследия состоит из четырех участков.

### Участок 1 - от точки 1 до точки 10:

Границы поворотных (характерных) точек объекта проходят от точки 1 на юго-запад к точке 2, от точки 2 на юго-восток к точке 3, от точки 3 на юго-запад к точке 4, от точки 4 на северо-запад к точке 5, от точки 5 на северо-восток к точке 6, от точки 6 на юго-восток к точке 7, от точки 7 на северо-восток к точке 8, от точки 8 на юго-запад к точке 9, от точки 9 на северо-восток к точке 10, от точки 10 на юго-восток к исходной точке 1.

### Участок 2 - от точки 11 до точки 16:

от точки 11 на юго-восток к точке 12, от точки 12 на юго-запад к точке 13, от точки 13 на юго-запад к точке 14, от точки 14 на северо-запад к точке 15, от точки 15 на северо-восток к точке 16, от точки 16 на юго-восток к точке 11.

### Участок 3 - от точки 17 до точки 20:

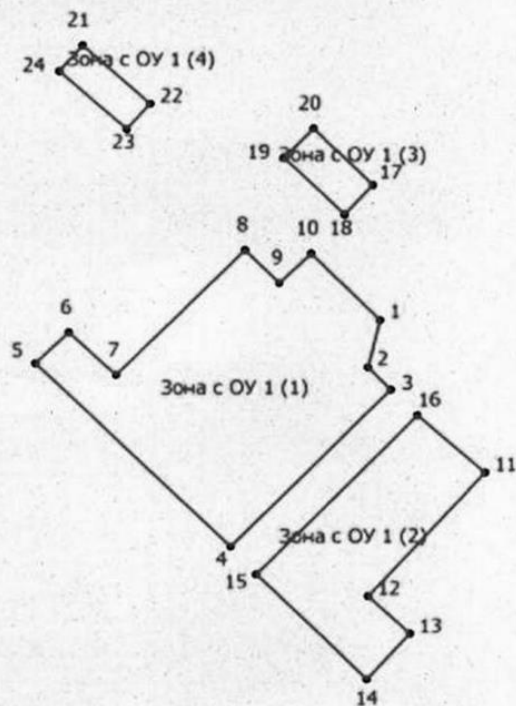
от точки 17 на юго-запад к точке 18, от точки 18 на северо-запад к точке 19, от точки 19 на северо-восток к точке 20, от точки 20 на юго-восток к исходной точке 17.

### Участок 4 - от точки 21 до точки 24:

Границы поворотных (характерных) точек объекта проходят от точки 21 на юго-восток к точке 22, от точки 22 на юго-запад к точке 23, от точки 23 на северо-запад к точке 24, от точки 24 на северо-восток к исходной точке 21.

Границы территории памятника зафиксированы поворотными точками, которые даны в местной системе координат МСК-47 зона 2.

**3. План поворотных точек (характерных) точек границ территории объекта культурного наследия:**



масштаб 1:4000

- - вновь образованная часть границы, сведения о которой позволяют однозначно определить ее положение на местности
- Зона с ОУ 1 - зона с особыми условиями использования территории объекта культурного наследия регионального значения «Насосная станция Калищенской железной дороги»
- 1 - обозначение новой характерной точки



**4. Координаты поворотных (характерных) точек границ территории объекта культурного наследия**

Номер характерной точки	Координаты характерных точек в местной системе координат (МСК-47)	
	X	Y
1.	396265.06	2203854.55
2.	396232.05	2203846.30
3.	396216.35	2203861.50
4.	396108.35	2203754.70
5.	396235.43	2203624.85
6.	396256.95	2203647.10
7.	396227.25	2203678.60
8.	396314.14	2203764.61
9.	396291.05	2203787.30
10.	396311.54	2203808.59
1.	396265.06	2203854.55
11.	396158.92	2203924.18
12.	396073.05	2203846.04
13.	396046.75	2203873.80
14.	396015.60	2203844.97
15.	396088.80	2203771.71
16.	396198.48	2203879.24
11.	396158.92	2203924.18
17.	396358.65	2203849.80
18.	396338.49	2203830.97
19.	396377.65	2203790.50
20.	396397.95	2203810.30
17.	396358.65	2203849.80
21.	396455.95	2203656.40
22.	396415.35	2203701.60
23.	396397.85	2203685.80
24.	396437.95	2203640.90
21.	396455.95	2203656.40

**Режим использования территории объекта культурного наследия  
регионального значения «Ансамбль зданий бывших казарм и жилых зданий  
гвардейского батальона (ранее крепость Ингербург)», 1875-1891 гг.,  
местонахождение: Ленинградская область, Гатчинский муниципальный  
район, г. Гатчина, пр. 25 Октября, 44, 55, Рошинская ул., д. 4**

Согласно статье 5 Федерального закона от 25 июня 2002 года №73-ФЗ «Об объектах культурного наследия (памятниках истории и культуры) народов Российской Федерации» (далее – Федеральный закон № 73-ФЗ) земельные участки в границах территорий объектов культурного наследия, включенных в единый государственный реестр объектов культурного наследия (памятников истории и культуры) народов Российской Федерации, относятся к землям историко-культурного назначения, правовой режим которых регулируется земельным законодательством Российской Федерации (статья 99 Земельного кодекса Российской Федерации от 25 октября 2001 года № 136-ФЗ) и Федеральным законом № 73-ФЗ.

**На территории объекта культурного наследия разрешается:**


- ведение хозяйственной деятельности, не противоречащей требованиям обеспечения сохранности объекта культурного наследия и позволяющей обеспечить функционирование объекта культурного наследия в современных условиях;
- проведение работ по сохранению объекта культурного наследия или его отдельных элементов на основании комплексных научно-исследовательских работ;
- сохранение элементов планировочной структуры территории объекта культурного наследия;
- проведение работ по обеспечению функционирования объекта культурного наследия и поддержанию его функциональной инфраструктуры, не нарушающих целостности его территории;
- проведение работ по озеленению и благоустройству территории, производимых, в том числе, с применением методов реставрации, направленных на формирование наиболее близкого к историческому восприятию объекта культурного наследия;
- вертикальная планировка территории, в том числе инженерные работы по отведению ливневых вод с территории и от строений
- реконструкция, ремонт существующих инженерных коммуникаций, установка малых архитектурных форм, иная хозяйственная деятельность (по согласованию с региональным органом охраны объектов культурного наследия), не противоречащая требованиям обеспечения сохранности объекта культурного наследия и позволяющая обеспечить функционирование объекта культурного наследия в современных условиях, обеспечивающая недопущение ухудшения состояния территории объекта культурного наследия. Применение при благоустройстве и оборудовании территории традиционных материалов: в покрытиях, малых архитектурных формах, исключая контрастные сочетания и яркую цветовую гамму.







**На территории объекта культурного наследия запрещается:**


- строительство объектов капитального строительства и увеличение объемно-пространственных характеристик, существующих на территории ансамбля объектов капитального строительства;
- проведение земляных, строительных, мелиоративных и иных работ, за исключением работ по сохранению объекта культурного наследия или его отдельных элементов, сохранению историко-градостроительной объекта культурного наследия;
- прокладка наземных и воздушных инженерных коммуникаций, кроме временных, необходимых для проведения работ по сохранению объекта культурного наследия;
- осуществление любых видов деятельности, ухудшающих экологические условия и гидрологический режим на территории объекта культурного наследия, создающих вибрационные нагрузки динамическим воздействием на грунты в зоне их взаимодействия с объектами культурного наследия;
- установка рекламных конструкций;
- установка на объектах культурного наследия кондиционеров, телеантенн, тарелок спутниковой связи, а также других средств технического обеспечения;
- устройство автостоянок;
- размещение промышленных и производственных предприятий, а также предприятий, связанных с пожаро- и взрывоопасной деятельностью, складов, автосервисов, автомастерских, гаражей.

Приложение 2  
к приказу комитета по сохранению  
культурного наследия Ленинградской области  
от « 18 » Июля 2022 г.  
№ 01-03/22-140


**Предмет охраны**  
**объекта культурного наследия регионального значения «Ансамбль зданий**  
**бывших казарм и жилых зданий гвардейского батальона (ранее крепость**  
**Ингербург)», 1875-1891 гг., местонахождение: Ленинградская область,**  
**Гатчинский муниципальный район, г. Гатчина, пр. 25 Октября, 44, 55,**  
**Рощинская ул., д. 4**

№ п/п	Виды предмета охраны	Предмет охраны	Фотофиксация
1	2	3	4
1	Объемно-пространственное и планировочное решение территории ансамбля	<p>Историческое местоположение ансамбля;</p> <p>Линии застройки ансамбля;</p> <p>Визуальные, планировочные и композиционные связи элементов ансамбля,</p> <p>Историческое объемно-пространственное решение объектов, входящих в состав ансамбля:</p> <p>1. Здание офицерского собрания;</p> <p>2. Центральная казарма;</p>	  

		<p>3. Юго-восточная казарма;</p>	
		<p>3. Северо-западная казарма;</p>	
		<p>5. Службы;</p>	
		<p>6. Южное здание мастерской;</p>	
		<p>7. Северное здание мастерской;</p>	
		<p>8. Северный артиллерийский сарай;</p>	

		<p>9.Юго-западный артиллерийский сарай;</p> <p>10.Юго-восточный артиллерийский сарай;</p> <p>11. Конюшни;</p>	
--	--	---	---

I. Здание офицерского собрания

1	<p>Объемно-пространственное решение:</p>	<p>исторические местоположение габариты и конфигурация прямоугольного в плане, вытянутого по оси северо-запад – юго-восток, двухэтажного здания с ризалитом по центру юго-восточного фасада;</p> <p>исторические местоположение, габариты и конфигурация (четырёхскатная, вальмовая) крыши, высотная отметка конька;</p> <p>материал окрытия крыши (металл).</p>	
---	--	--	--





2	Конструктивная система:	<p>исторические наружные и внутренние капитальные стены - местоположение, материал (кирпич);</p> <p>исторические отметки перекрытий;</p> <p>ступени (1) при входе со стороны северо-западного фасада – материал (известняк), габариты, конфигурация;</p>	
3	Объемно-планировочное решение:	Историческое объемно-планировочное решение в габаритах капитальных стен.	
4	Архитектурно-художественное решение:	<p>архитектурно-художественное решение фасадов в формах кирпичного стиля;</p> <p>центрально-симметрическая композиция фасадов;</p> <p>историческое колористическое решение фасадов;</p> <p>материал и характер отделки фасадов – лицевой кирпич;</p> <p>материал отделки цоколя (известняк);</p> <p>исторические дверные проемы* – местоположение, габариты, конфигурация (прямоугольные), оформление (профилированный наличник);</p> <p>*частично заложены исторические заполнения дверных проемов*:</p>	

	<p>двустворчатые двери - исторический рисунок (филенчатые), материал (дерево), остекленная фрамуга; *частично утрачены</p> <p>исторические оконные проемы* – местоположение, габариты и конфигурация (прямоугольные), оформление (профилированные наличники в уровне 1-го этажа, профилированные наличники с прямыми сандриками в уровне 2-го этажа); *частично заложены</p> <p>исторические заполнения оконных проемов* – исторический рисунок расстекловки (многочастный), материал (дерево), цвет (коричневый); *частично утрачены</p> <p>оформление фасадов:</p> <p>профилированные подоконные тяги в уровне 1-го и 2-го этажей; профилированная межэтажная тяга; профилированная тяга в уровне цоколя и нижней линии антаблемента; профилированный венчающий карниз; западающие филенки в профилированных рамках в оформлении подоконных частей;</p>	    
--	---	---



		<p>аттик ступенчатой формы со стороны юго-восточного фасада – местоположение (7-8-й световой оси), габариты, конфигурация, оформление (фланкирующие тумбы, прямоугольные филенки, венчающий профилированный карниз);</p> <p>рустованные лопатки в уровне 1-2-го этажей;</p> <p>прямоугольная профилированная рама в межкоконном пространстве между 7-8-й световыми осями в уровне 2-го этажа;</p>	
<p>II. Юго-восточная казарма, Центральная казарма, Северо-западная казарма</p>			
1	<p>Объемно-пространственное решение:</p>	<p>исторические местоположение габариты и конфигурация прямоугольных в плане, вытянутых по оси юго-запад – северо-восток, двухэтажных зданий с центральным и боковыми ризалитами лицевых фасадов и центральным ризалитом дворового фасада;</p> <p>исторические местоположение, габариты и конфигурация (четырёхскатная, вальмовая) крыши, высотная отметка конька;</p> <p>материал окрытия крыши (металл).</p> <p>исторические трубы – местоположение, габариты, конфигурация;</p>	 <p style="text-align: center;">Центральная казарма</p>


			 <p>Юго-восточная казарма</p>  <p>Северо-западная казарма</p>
2	<p>Конструктивная система:</p>	<p>исторические наружные и внутренние капитальные стены - местоположение, материал (кирпич);</p> <p>исторические отметки перекрытий;</p> <p>лестницы (три) – местоположение, габариты и конфигурация;</p> <p>междуэтажные площадки – местоположение, конфигурация (плоские), габариты и высотные отметки;</p>	 

			 
3	Объемно-планировочное решение:	историческое объемно-планировочное решение в габаритах капитальных стен;	
4	Архитектурно-художественное решение:	<p>архитектурно-художественное решение фасадов в формах кирпичного стиля;</p> <p>центрально-симметрическая композиция фасадов;</p> <p>историческое колористическое решение фасадов;</p> <p>материал и характер отделки фасадов – лицевой кирпич;</p>	 

		<p>материал отделки цоколя (известняк);</p> <p>исторические дверные проемы* – местоположение, габариты, конфигурация (прямоугольные), оформление (профилированный наличник); *частично заложены</p> <p>исторические заполнения дверных проемов*: двустворчатые двери - исторический рисунок (филенчатые), материал (дерево), остекленная фрамуга; *большинство утрачено</p> <p>исторические оконные проемы* – местоположение, габариты и конфигурация (прямоугольные, прямоугольные с полуциркульным завершением в центральной части дворового фасада), оформление прямоугольных (профилированные наличники в уровне 1-го этажа, профилированные наличники с прямыми сандриками в уровне 2-го этажа, профилированные наличники с подоконными карнизами и архивольтами оконных проемов с полуциркульным завершением); *частично заложены</p> <p>исторические заполнения оконных проемов* – исторический рисунок расстекловки (многочастный),</p>	    
--	--	---	--




		<p>материал (дерево), цвет (коричневый); *частично утрачены</p> <p>оформление фасадов:</p> <p>профилированные подоконные тяги в уровне 1-го и 2-го этажей; профилированная межэтажная тяга; профилированная тяга в уровне цоколя и нижней линии антаблемента; профилированный венчающий карниз; западающие филенки в профилированных рамках в оформлении подоконных частей;</p> <p>рустованные лопатки в уровне 1-2-го этажей;</p> <p>прямоугольная профилированная рама в межоконном пространстве в уровне 2-го этажа центрального ризалита лицевого фасада;</p> <p>аттик ступенчатой формы со стороны, венчающий центральный ризалит лицевого фасада – местоположение, габариты, конфигурация, оформление (фланкирующие тумбы, профилированные рамы сложной формы, венчающий профилированный карниз);</p>	  
--	--	---	--





III. Службы			
1	Объемно-пространственное решение:	<p>исторические местоположение габариты и конфигурация прямоугольного в плане, вытянутого по оси север-запад – юго-восток, двухэтажного здания с двумя ризалитами по юго-западному фасаду;</p> <p>исторические местоположение, габариты и конфигурация (двускатная) крыши, высотная отметка конька; материал окрытия крыши (металл);</p> <p>исторические трубы – местоположение, габариты, конфигурация;</p>	 
2	Конструктивная система:	<p>исторические наружные и внутренние капитальные стены - местоположение, материал (кирпич);</p> <p>историческое отметки перекрытий;</p>	
3	Объемно-планировочное решение:	<p>историческое объемно-планировочное решение в габаритах капитальных стен;</p>	

4	<p>Архитектурно-художественное решение:</p>	<p>архитектурно-художественное решение фасадов в формах кирпичного стиля;</p> <p>центрально-симметрическая композиция фасадов;</p> <p>историческое колористическое решение фасадов;</p> <p>материал и характер отделки фасадов – лицевой кирпич;</p> <p>материал отделки цоколя (известняк);</p> <p>исторические дверные проемы – местоположение, габариты, конфигурация (прямоугольные), оформление (профилированный наличник);</p> <p>исторические заполнения дверных проемов*: двустворчатые, материал (дерево), единый стиль исполнения, характерный для ансамбля * утрачены</p> <p>исторические оконные проемы* – местоположение, габариты и конфигурация (прямоугольные), оформление (профилированные наличники в уровне 1-го этажа,</p>	
---	---	--	---

		<p>профилированные наличники с стилизованными прямыми сандриками в уровне 2-го этажа); *частично заложены</p> <p>исторические заполнения оконных проемов* – исторический рисунок расстекловки (многочастный), цвет (коричневый); *частично утрачены</p> <p>оформление фасадов:</p> <p>профилированные подоконные тяги в уровне 1-го и 2-го этажей; профилированная межэтажная тяга; профилированная тяга в уровне цоколя и нижней линии антаблемента; профилированный венчающий карниз; западающие филенки в профилированных рамках в оформлении подоконных частей; профилированный карниз и плоские лопатки в оформлении треугольных фронтонов торцевых фасадов;</p>	
IV. Южное здание мастерской, Северное здание мастерской			
1	Объемно-пространственное решение:	<p>исторические местоположение габариты и конфигурация прямоугольных в плане, вытянутых по оси северо-запад – юго-восток, одноэтажных зданий*; *к восточной мастерской с северо-западного торцевого фасада пристроен одноэтажный поздний объем</p> <p>исторические местоположение,</p>	








		<p>габариты и конфигурация (четырёхскатная, вальмовая) крыши, высотная отметка конька;</p> <p>исторический материал окрытия крыши (металл)*; *утрачено</p> <p>исторические трубы – местоположение, габариты, конфигурация;</p>	 <p>Северное здание мастерской</p>  <p>Южное здание мастерской</p>
2	Конструктивная система:	<p>исторические наружные и капитальные стены - местоположение, материал (кирпич);</p> <p>исторические отметки перекрытий;</p>	
3	Объемно-планировочное решение:	<p>историческое объемно-планировочное решение в габаритах капитальных стен;</p>	
4	Архитектурно-художественное решение:	<p>архитектурно-художественное решение фасадов в формах кирпичного стиля;</p> <p>историческое колористическое решение фасадов;</p> <p>материал и характер отделки фасадов – лицевой кирпич;</p> <p>материал отделки цоколя (известняк);</p> <p>исторические дверные проемы – местоположение, габариты, конфигурация (прямоугольные);</p>	 






	<p>исторические заполнения дверных проемов*:  двустворчатые, материал (дерево), единый стиль исполнения, характерный для ансамбля  *утрачены</p> <p>исторические оконные проемы* – местоположение, габариты и конфигурация (прямоугольные), оформление (профилированные наличники с прямыми сандриками);  *частично заложены или перебиты в дверные проемы</p> <p>исторические заполнения оконных проемов* – исторический рисунок расстекловки (многочастный), цвет (коричневый);  *частично утрачены</p> <p>оформление фасадов:</p> <p>профилированные подоконные тяги;  профилированная тяга в уровне цоколя и нижней линии антаблемента;  профилированный венчающий карниз;  западающие филенки в профилированных рамках в оформлении подоконных частей;</p>	   <p>Фото 28 июля 1905 г.</p>  
--	---	--


V. Северный артиллерийский сарай, Юго-западный артиллерийский сарай, Юго-восточный артиллерийский сарай			
1	Объемно-пространственное решение:	<p>исторические местоположение габариты и конфигурация прямоугольных в плане, вытянутых по оси северо-запад – юго-восток, одноэтажных зданий;</p> <p>исторические местоположение, габариты и конфигурация (четырёхскатная, вальмовая) крыши, высотная отметка конька;</p> <p>исторический материал окрытия крыши (металл)*; *частично утрачено</p>	  <p>Северный артиллерийский сарай</p>  <p>Юго-западный артиллерийский сарай</p>  <p>Юго-восточный артиллерийский сарай</p>
2	Конструктивная система:	<p>исторический наружный каркас здания - местоположение, материал (кирпич);</p>	

		<p>исторический внутренний каркас здания - местоположение, материал (дерево);</p> <p>исторические наружные ограждающие конструкции – кирпичные и деревянные стены*; *деревянные заменены на стены из силикатного кирпича</p>	 <p>Фото 28 июля 1905 г</p>
3	Объемно-планировочное решение:	историческое объемно-планировочное решение в габаритах капитальных стен;	
4	Архитектурно-художественное решение фасадов:	<p>архитектурно-художественное решение фасадов в формах кирпичного стиля с элементами из деревянных конструкций;</p> <p>историческое колористическое решение фасадов;</p> <p>материал и характер отделки фасадов – лицевой кирпич, деревянная отделка*; *утрачена</p> <p>исторические дверные проемы – местоположение, габариты, конфигурация (прямоугольные);</p> <p>исторические заполнения дверных проемов*: двустворчатые, материал (дерево), единый стиль исполнения, характерный для</p>	 <p>Фото 28 июля 1905 г</p>


		<p>ансамбля *утрачены</p> <p>исторические оконные проемы* – местоположение, габариты и конфигурация (прямоугольные), оформление (деревянные наличники); *утрачены</p> <p>исторические заполнения оконных проемов* – исторический рисунок расстекловки (многочастный), цвет (коричневый), материал (дерево); *утрачены</p>	  <p>Фото 28 июля 1905 г.</p>  <p>Фото 28 июля 1905 г.</p>
VI. Коношня;			
1	<p>Объемно-пространственное решение:</p>	<p>историческое объемно-пространственное решение прямоугольного в плане 1-этажного здания;</p> <p>исторические габариты основного объема, исторические форма и габариты четырехскатной крыши;</p>	 

2	Конструктивная система:	<p>исторический наружный и внутренний каркас здания (колонны) - местоположение, материал (кирпич);</p> <p>исторические наружные ограждающие конструкции – кирпичные и деревянные стены*; *деревянные заменены на стены из силикатного кирпича</p>	
3	Объемно-планировочное решение:	историческое объемно-планировочное решение в габаритах капитальных стен;	
4	Архитектурно-художественное решение фасадов:	<p>архитектурно-художественное решение фасадов в формах кирпичного стиля с элементами из деревянных конструкций;</p> <p>историческое колористическое решение фасадов;</p> <p>материал и характер отделки фасадов – лицевой кирпич, деревянная отделка*; *утрачена</p> <p>материал отделки цоколя (известняк);</p> <p>исторические дверные проемы – местоположение, габариты, конфигурация (прямоугольные);</p> <p>исторические заполнения дверных проемов*: двустворчатые, материал (дерево), единый стиль исполнения, характерный для ансамбля *утрачены</p>	

		<p>исторические оконные проемы – местоположение, габариты и конфигурация (прямоугольные), оформление (деревянные наличники*, профилированные штукатурные наличники); *утрачены</p> <p>исторические заполнения оконных проемов* – исторический рисунок расстекловки (многочастный), цвет (коричневый), материал (дерево); *утрачены</p> <p>оформление фасадов (кирпичной части):</p> <p>профилированная тяга в уровне цоколя; профилированный венчающий карниз;</p>	 <p>Фото 28 июля 1905 г</p>   <p>Фото 28 июля 1905 г</p>
<p>VII. Иные объекты на территории ансамбля: историческое здание, не являющееся объектом культурного наследия.</p>			
1	<p>Объемно-пространственное решение:</p>	<p>исторические местоположение (к юго-западу от здания офицерского собрания) габариты и конфигурация прямоугольного в плане, вытянутого по оси северо-запад – юго-восток, двухэтажного здания;</p> <p>исторические габариты и конфигурация (четырёхскатная, вальмовая) крыши, высотная отметка конька;</p>	 
2	<p>Конструктивная система:</p>	<p>исторические наружные и внутренние капитальные стены - местоположение, материал (кирпич);</p> <p>исторические отметки перекрытий;</p>	

3	Объемно-планировочное решение:	Историческое объемно-планировочное решение в габаритах капитальных стен.	
4	Архитектурно-художественное решение:	<p>архитектурно-художественное решение фасадов в формах кирпичного стиля;</p> <p>историческое колористическое решение фасадов;</p> <p>материал и характер отделки фасадов – лицевой кирпич;</p> <p>материал отделки цоколя (известняк);</p> <p>исторические дверные проемы* – местоположение, габариты, конфигурация (прямоугольные), оформление (замковый камень); *заложен</p> <p>исторические оконные проемы* – местоположение, габариты и конфигурация (прямоугольные с лучковым завершение в уровне 1-го этажа, прямоугольные в уровне 2-го этажа), оформление (замковый камень); *частично заложены</p> <p>оформление фасадов:</p> <p>подоконная тяга простого профиля в уровне 1-го этажа; профилированная межэтажная тяга со стилизованными дентикулами; профилированный венчающий карниз; прямоугольные ниши в оформлении подоконных частей в уровне 1-го этажа;</p>	





Предмет охраны может быть уточнен в процессе историко-культурных исследований, реставрационных работ.